

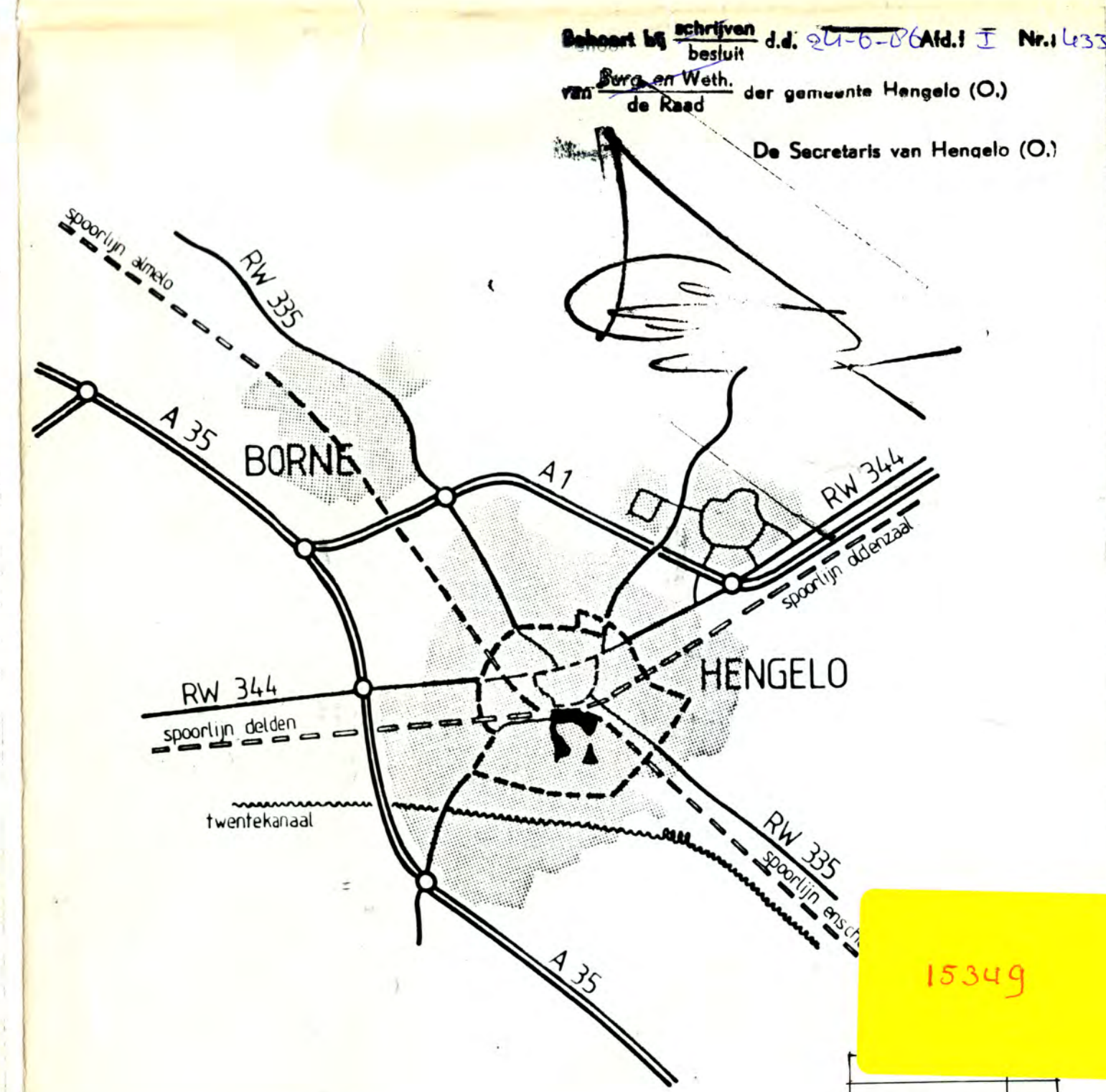
VERKLARINGEN

BESTEMMINGEN

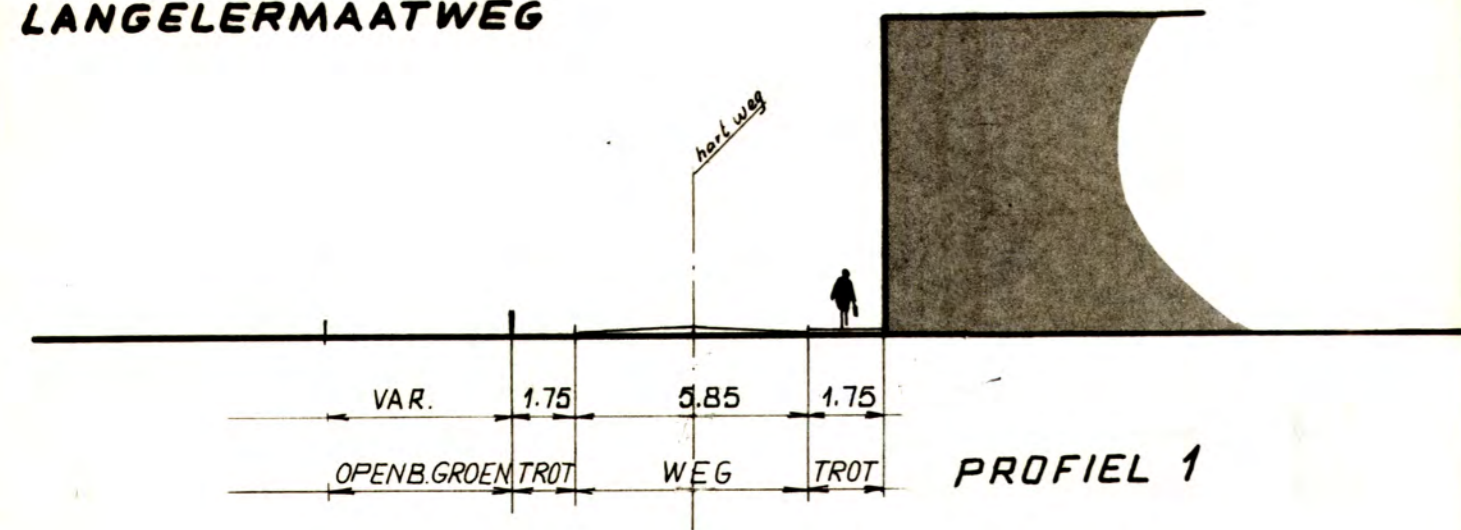
- wegen
- groenvoorziening
- water
- parkeerterreinen
- bijzondere doeleinden
- spoorwegdoeleinden
- eengezinshuizen
- winkels 1
- horecabedrijf
- tuin 1
- tuin 2
- kantoordoeleinden
- achterbebouwing
- magazijnen
- bedrijven 1
- bedrijven 2
- brouwerij
- industrie B

AANDUIDINGEN

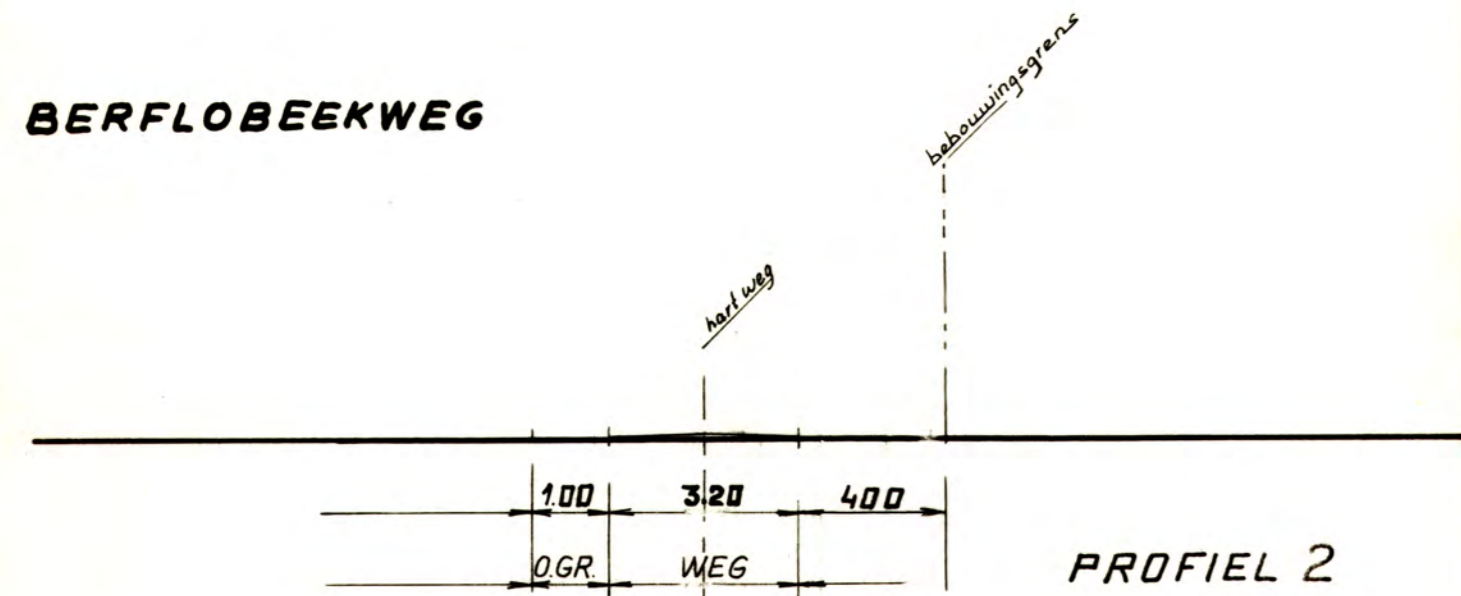
- bouwstrook
- bebouwingspercentage
- bebouwgrens
- hoogte zoals nader op kaart is aangegeven
- verwijzing naar dwarsprofiel
- sectiegrens
- grens van het betreffende bestemmingsplan
- kadastrale ondergrond
- lijn op een terrein met een zelfde bestemming aangevende de scheiding tussen de toegestane bebouwingshoogte
- gronden als bedoeld in artikel 6 van de voorschriften
- categorie zoals nader op kaart is aangegeven



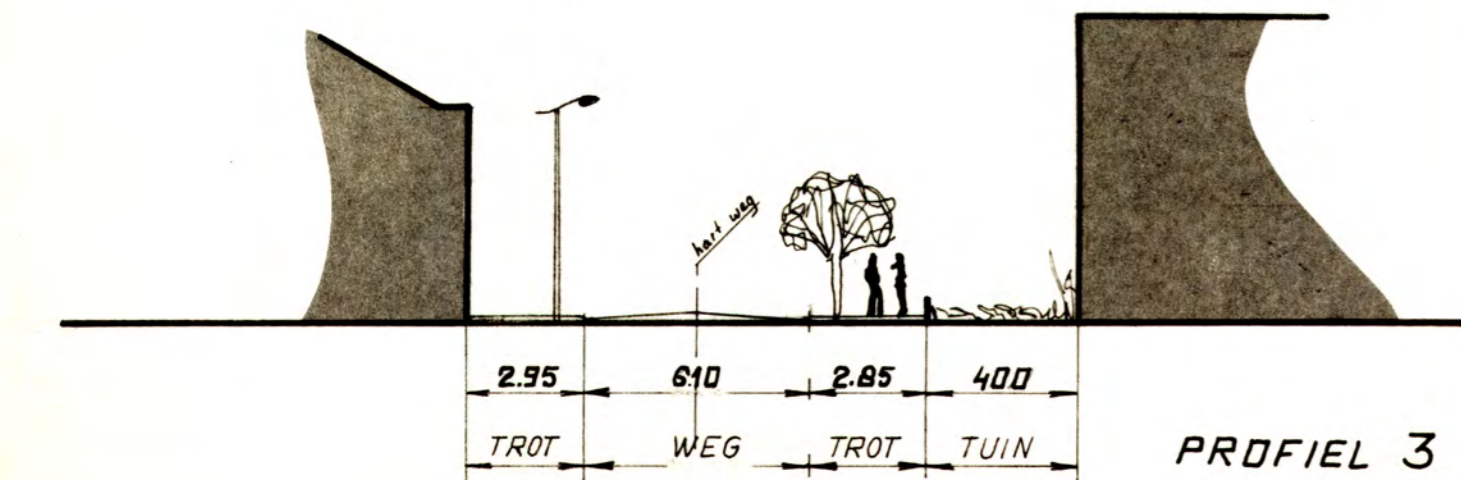
LANGELERMAATWEG



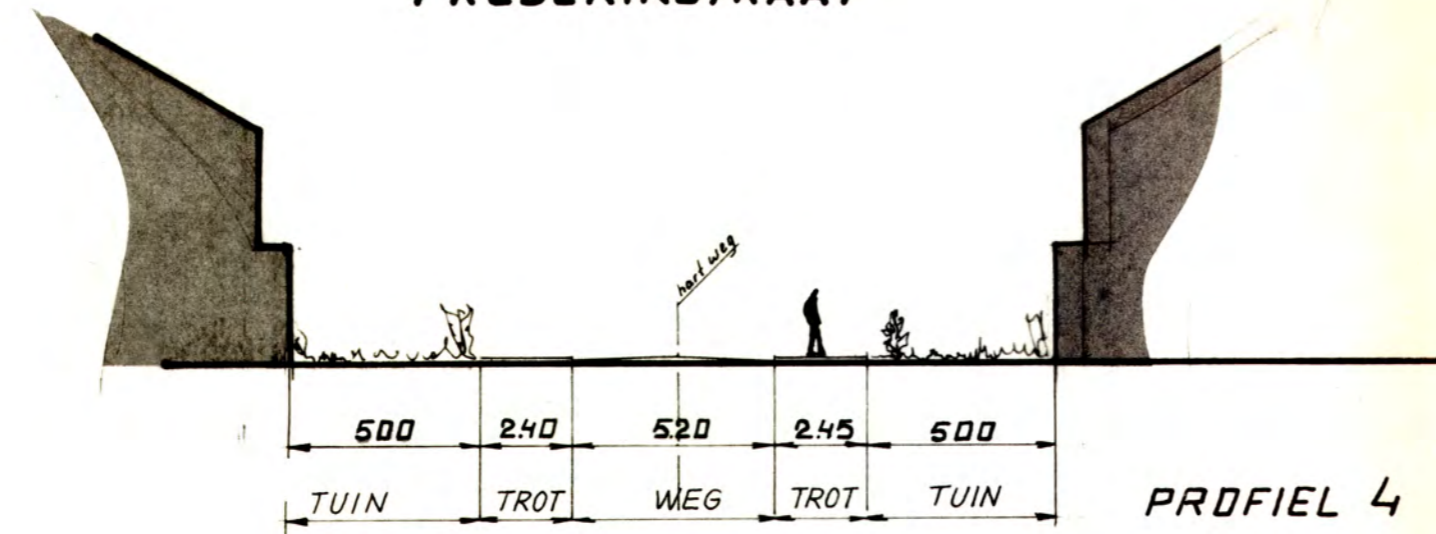
BERFLOBEEKWEG



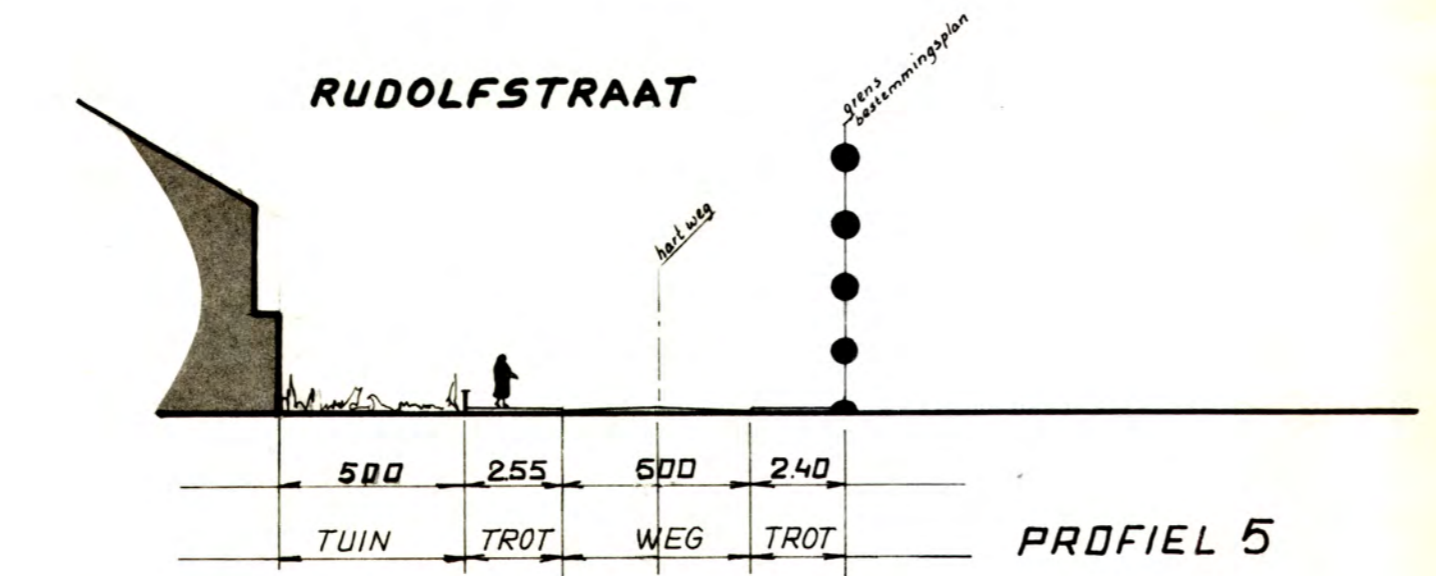
ADRIAANSWEG



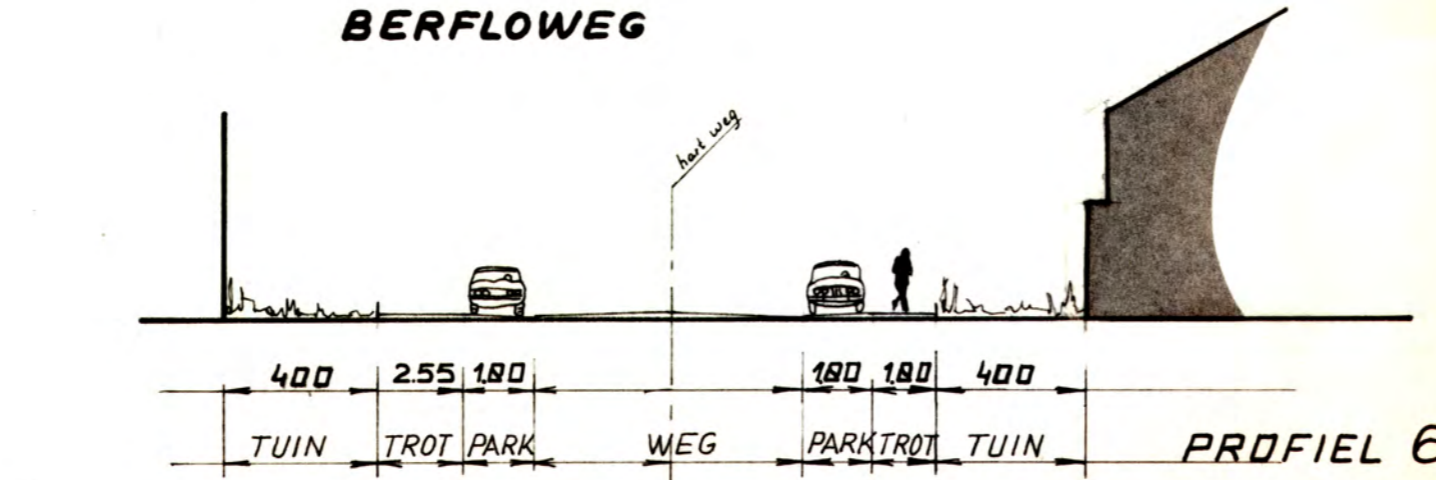
FREDERIKSTRAAT



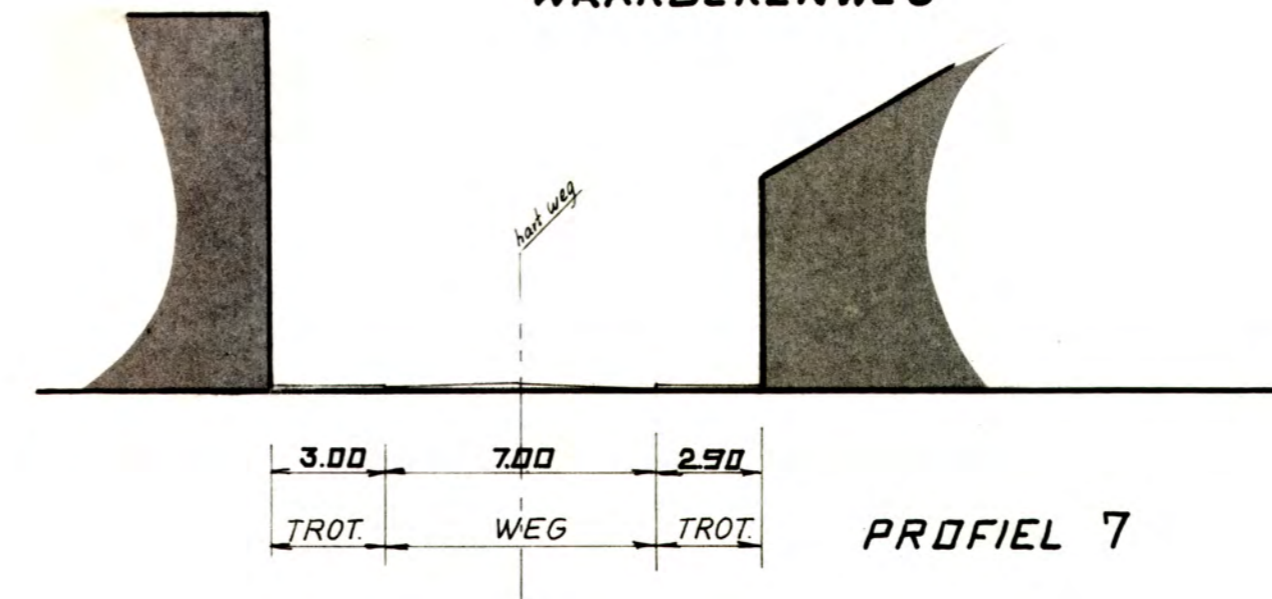
RUDOLFSTRAAT



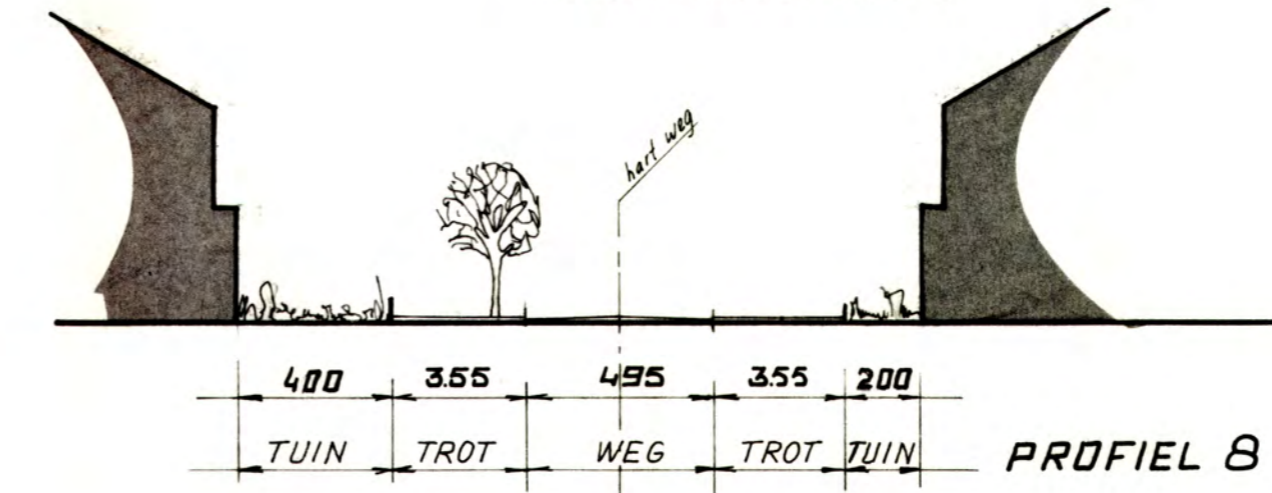
BERFLOWEG



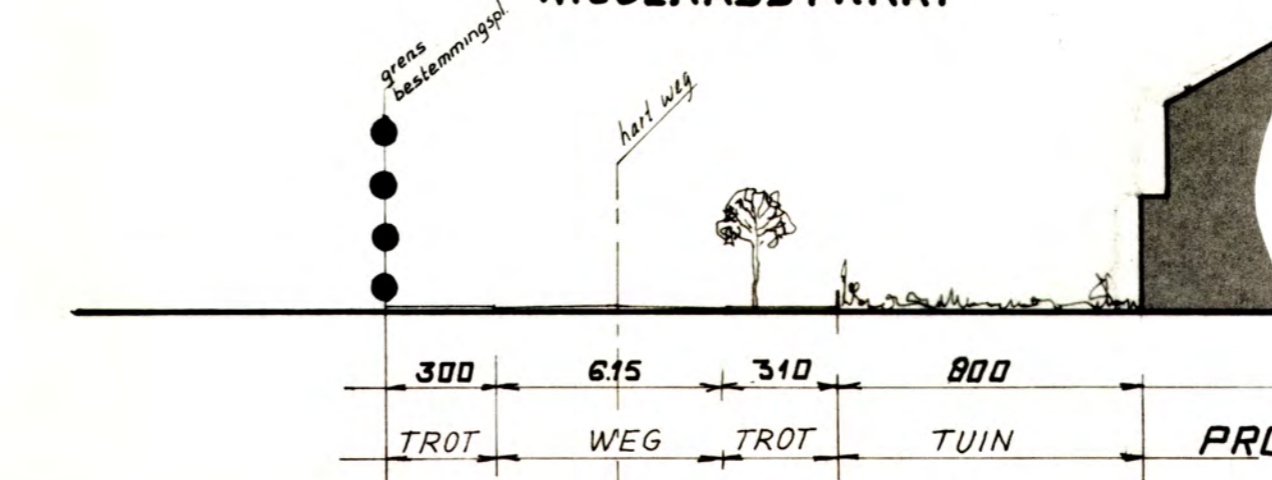
WAARBEKENWEG



BERNARDSTRAAT



NICOLAASSTRAAT



TROT. TROTTOIR
 PARK. PARKEREN
 O.G. OPENBAAR GROEN

Behoort bij schrijven d.d. 26-6-86 Afd. I Nr. 14335
 besluit
 van Burg. en Weth. der gemeente Hengelo (O.)
 de Raad
 De Secretaris van Hengelo (O.)

Behoort bij beschikking van gedeputeerde
 staten van Overijssel d.d. 29 januari 1987
 afdeling 2 nr. 93233

15350

GEMEENTEWERKEN HENGELO (O.)		TEL. 074-459676
plan	BESTEMMINGSPLAN BERFLO-ES	
onderwerp	DWARSPROFIELEN	
datum	26-1-1983	HAS
schaal	1:200	90x30
afm.	90x30	
get. gez.		
afm.		
tek.nr.	48.01.44	
vaststelling raad, b.a.w.	de directeur	
goedkeuring g.s.		
STEDENBOUW		