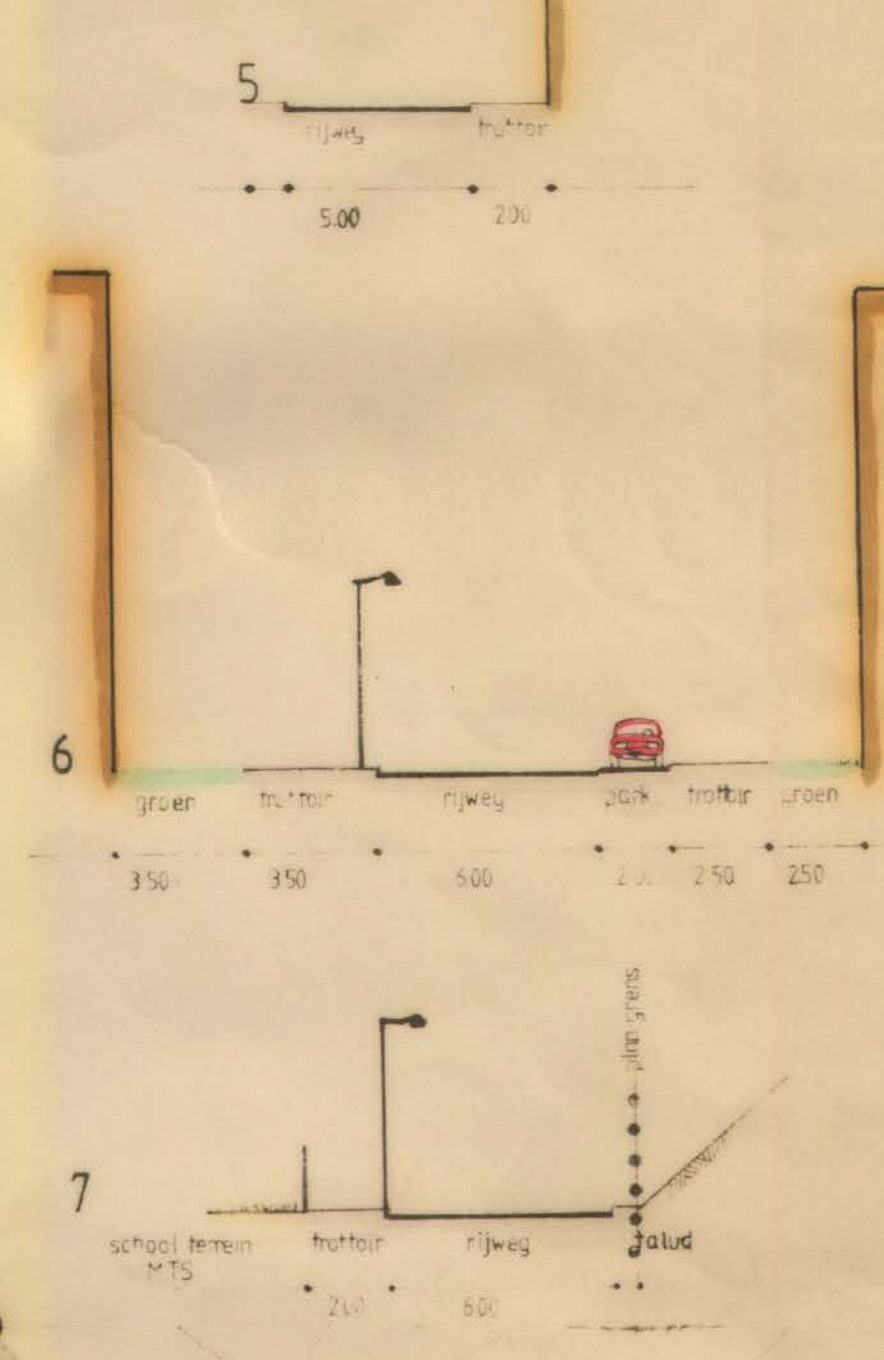
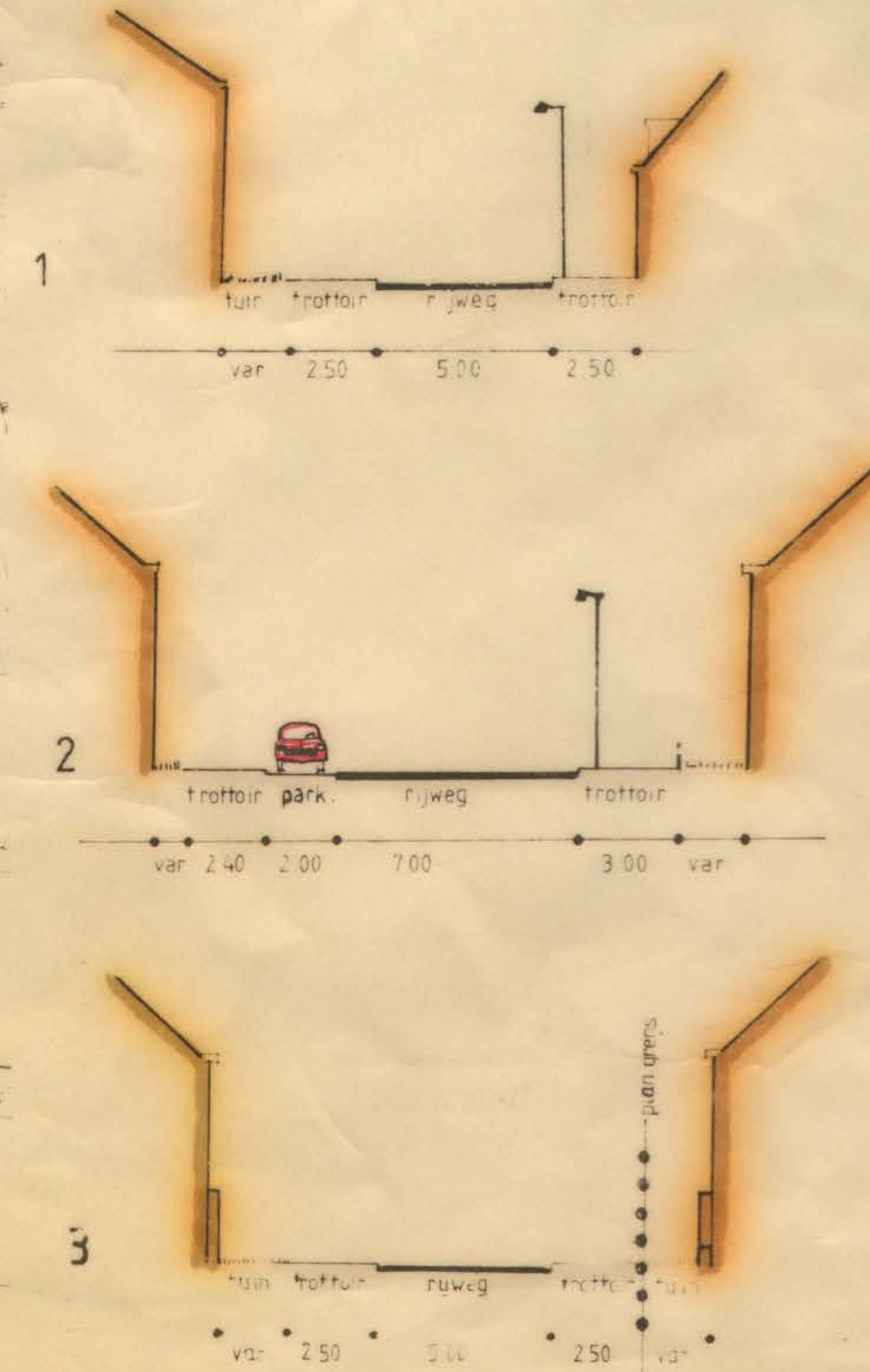















profielen 1:200



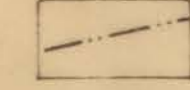
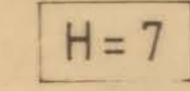








profielen 1:200



bestemmingen (nader uit te werken)

-  woondoeleinden art. 17
-  water art. 4
-  openbaar groen art. 5
-  woningen art. 6, 7
-  tuin 1 art. 9
-  tuin 2 art. 10
-  winkels art. 8
-  magazijnen 1 art. 11
-  magazijnen 2 art. 12
-  bedrijven art. 13
-  nutsbedrijf art. 15
-  kantoren art. 14
-  bijzondere doeleinden art. 16

aanduidingen

-  grens van het plan
-  kadastrale ondergrond
-  bebouwingsgrens
-  hoogte in meters
-  lijn tussen twee hoogten
-  grens uitwerkingsvlak
-  gebied, waarop de matrix betrekking heeft minimale / maximale woningdichtheid per ha
-  bebouwingspercentage
-  aansluitpunt
-  langzaamverkeersroute
-  zone waar geen geluidgevoelige bebouwing opgericht mag worden
-  verwijzing dwarsprofiel

GEMEENTEWERKEN HENGELO-O.		TEL 074 - 469876
plan		december '81
bestemmingsplan berfloes		mei '81
onderwerp		april '81
parallelweg l.s. e.o.		januari '81
vaststelling raad		datum
19 januari 1982		19 januari 1982
goedkeuring g.s.		schaal
23 november 1982		1:1000
de directeur		afm.
		A1
tek.n.r.		48-01-38
		STEDENBOUW