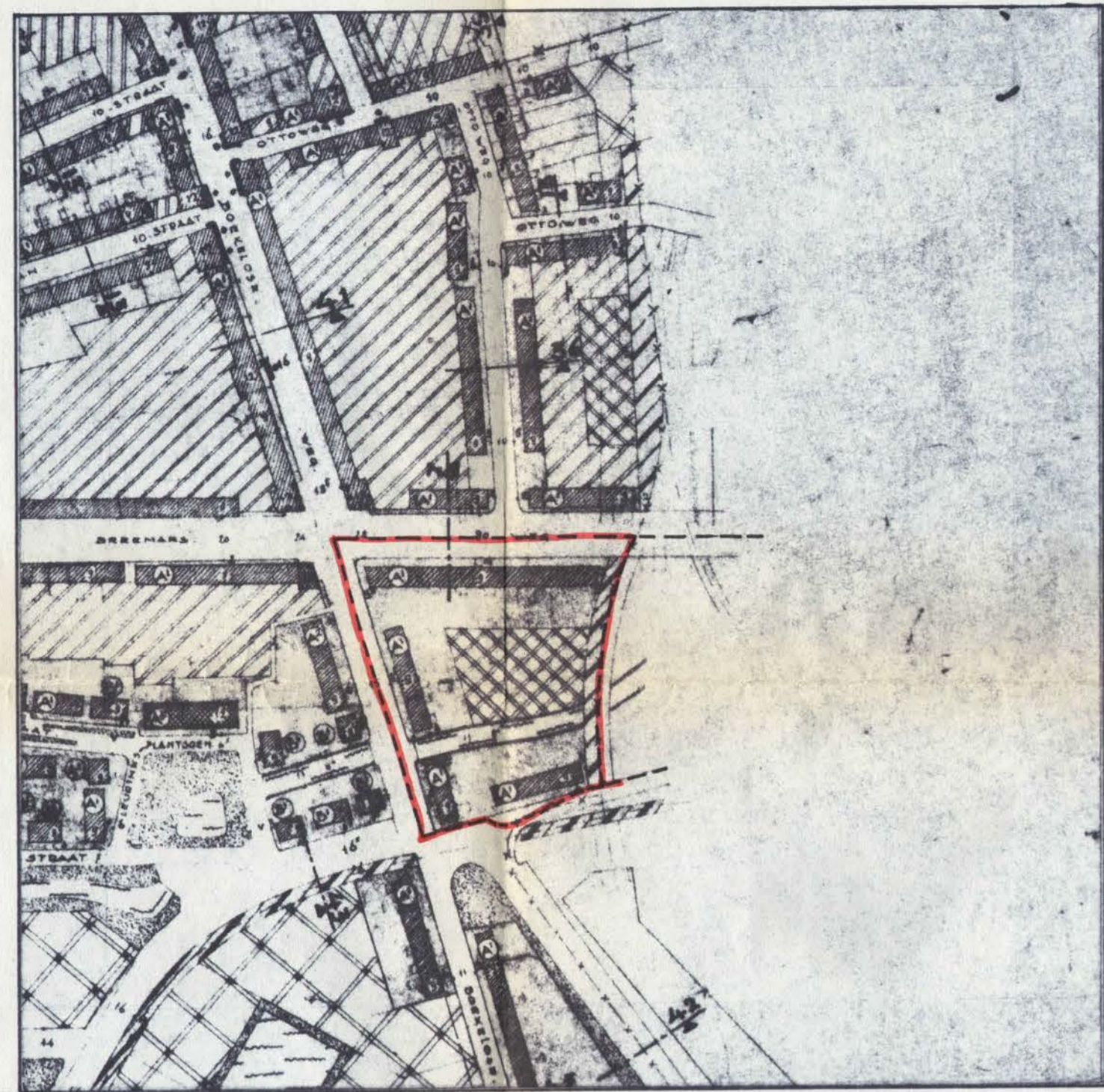
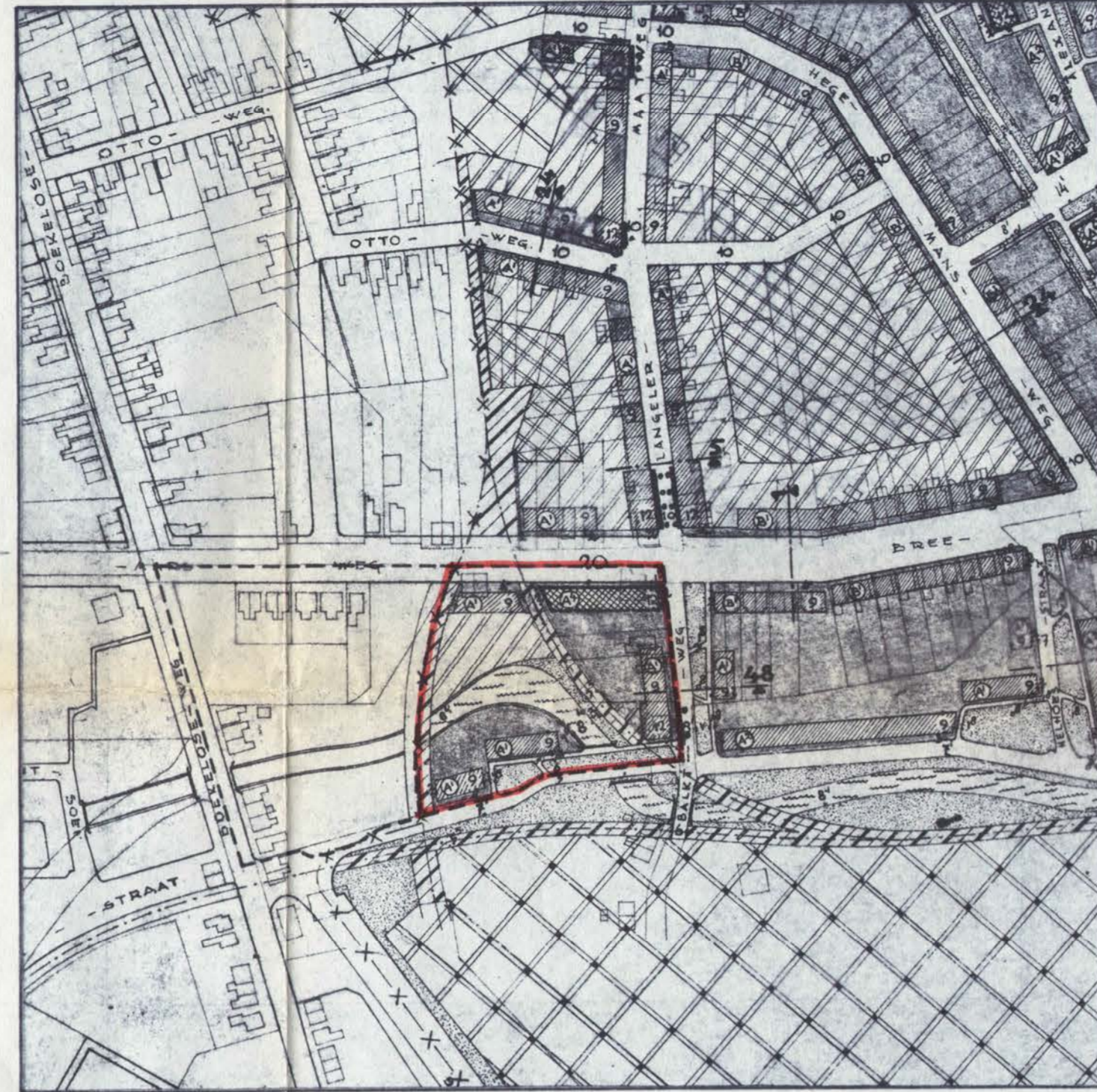


fragment v/h. geldende bestemmingsplan "Wilderinkshoek."



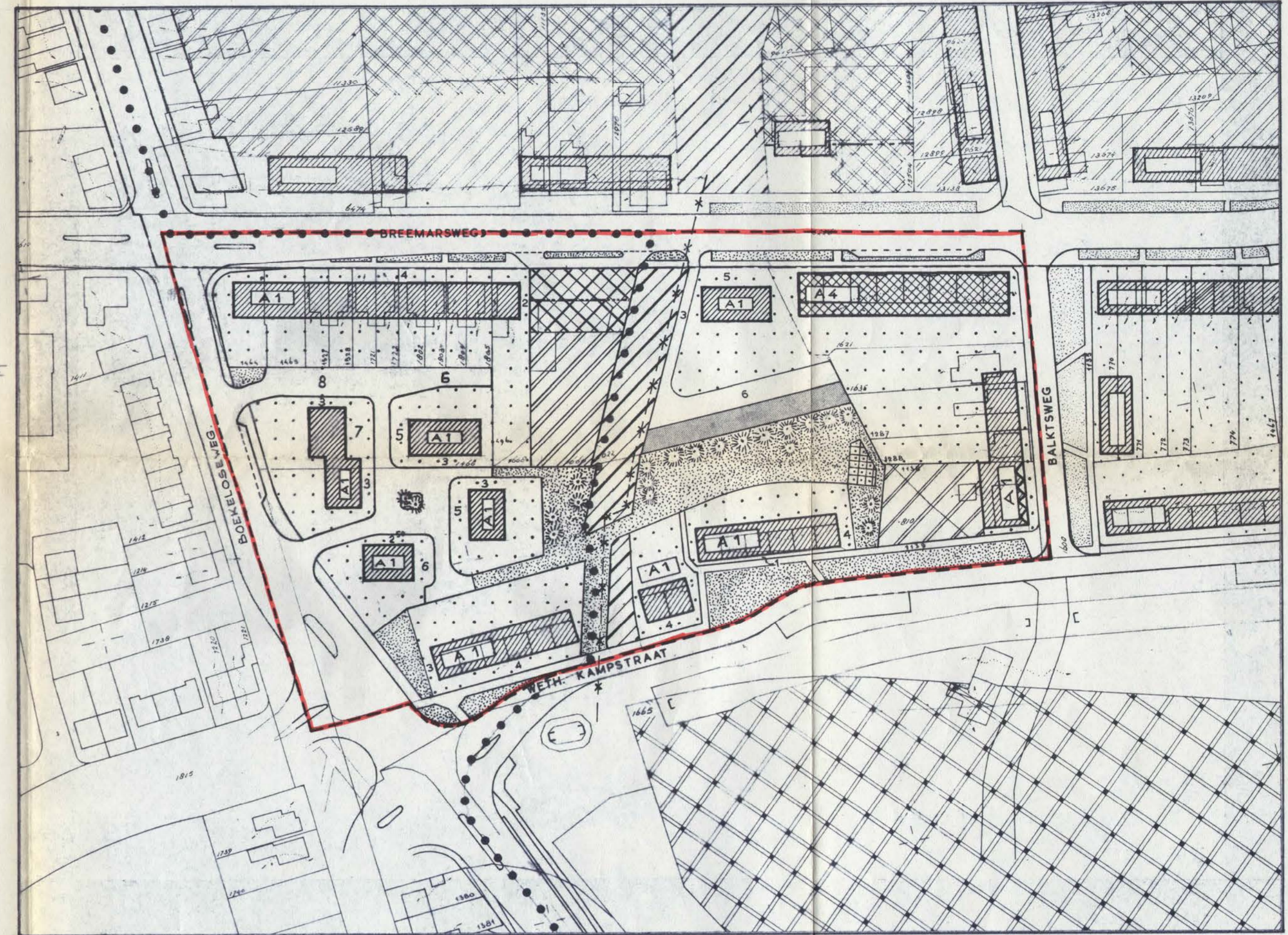
schaal 1:2500

fragment v/h. geldende bestemmingsplan "Berflo Es."



schaal 1:2500

voor te stellen wijziging.



sectie K

schaal 1:1000

**bestemmingen.**

- openbare weg
- water
- openbaar groen of plantsoen
- kleinindustrie
- werkplaatsen enz. toegestaan.
- spoorwegterrein
- winkels toegestaan

**eengezinswoningen.**

- arbeiderswoningen
- woningen in twee of meer bouwlagen

**verklaringen.**

- de naar de weg gekeerde grens van een bebouwingsstrook is de lijn die bij het bouwen a/d. wegzijde niet mag worden overschreden.
- bebouwingsstrook.
- de v/d weg afgekeerde grens van een bebouwingsstrook is de lijn die bij het bouwen a/d. van de weg afgekeerde zijde niet mag worden overschreden.
- grond buiten de bebouwingsstroken.
- bestaande bebouwing met kadastrale indeling
- bv.5 verwijzing naar een dwarsprofiel
- grondstuk waarop de wijziging betrekking heeft.
- de met een —●— aangegeven bestemmingen en/of verklaringen hebben betrekking op de wijziging.
- —x—x— grens v/d bestemmingsplannen "berflo es" en "wilderinkshoek".

**bestemmingen.**

- verharde wegen
- openbaar groen of plantsoen
- kleuterspeelplaats
- werkplaatsen enz. toegestaan
- autoboxen
- spoorwegterrein
- winkels toegestaan
- garagebedrijf

**eengezinswoningen.**

- arbeiderswoningen
- woningen in 2 of meer bouwlagen

- de naar de weg gekeerde grens van een bebouwingsstrook is de lijn die bij het bouwen a/d. wegzijde niet mag worden overschreden.
- bebouwingsstrook.
- de van de weg afgekeerde grens van een bebouwingsstrook is de lijn die bij het bouwen a/d. van de weg afgekeerde zijde niet mag worden overschreden.
- grond buiten de bebouwingsstroken.
- bestaande bebouwing met kadastrale indeling
- bv.5 verwijzing naar een dwarsprofiel
- grondstuk waarop de wijziging betrekking heeft.
- de met een —●— aangegeven bestemmingen en/of verklaringen hebben betrekking op de wijziging.
- —x—x— grens v/d bestemmingsplannen "berflo es" en "wilderinkshoek".
- gasleiding

350

Behoort bij schrijven d.d. 27/7/96 Ald. Nr. 569  
van Burg- en Weth. der gemeente Hengelo (O)

De Secretaris van Hengelo (O)

plan	gewijs 30-574 v.h.
"berflo es" en "wilderinkshoek".	gewijs 24576 h.h.
onderwerp	gewijs 14-178 h.h.
partieële wijziging.	gewijs 22-575 h.h.
datum	23 mei 1975 h.h.
schaal 1:2500, afm 1:1000.	80 x 100
vaststelling raad	de directeur
goedkeuring G.S.	tek. nr. A.
	49-11-95.
	stedebouw
<b>GEMEENTEWERKEN EN -BEDRIJVEN HENGELO-O-</b>	