


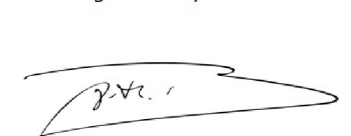
LEGENDA

- Plangebied
 - Plangrens
- Bestemmingen
 - Groen
 - Wonen
- Gebiedsaanduidingen
 - veiligheidszone - bedrijven
- Funcieaanduidingen
 - specifieke vorm van wonen - voorwaardelijke verplichting
- Bouwvlak
 - bouwvlak
- Maatvoering
 - maximum aantal wooneenheden
- Verklaring
 - Ondergrond

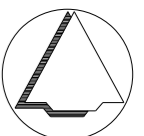
Vastgesteld door het college van burgemeester en wethouders van de gemeente Hellendoorn bij besluit van 5 februari 2019 met nummer 2019-001694

de secretaris, de burgemeester,


 drs. R.J.P. Willemsen


 mev. A.H. Raven BA

Gemeente Hellendoorn



NAAM PLAN

Wijzigingsplan Wilhelminadwarsweg te Nijverdal

NAAM GML-BESTAND

NL.IMRO.0163.WPNDWILHDWWG-VG01

DATUM

5-2-2019

BLAD VAN BLADEN

1 VAN 1

FORMAAT

A3



Best M ingenieursbureau
 Buiksloterdijk 338 1034 ZG Amsterdam
 020 6338110 www.bestm.nl



B.J.Z.nu
 ruimtelijke plannen en advies
 Twentepoort Oost 16A 7609 RG Almelo
 0546 454466 www.bjz.nu

TEKENAAR

MvL

SCHAAL

1 : 1000