















### LEGENDA

- Plangebied
  -  Plangrens
- Bestemmingen
  -  Agrarisch
  -  Agrarisch met waarden
  -  Wonen
- Dubbelbestemmingen
  -  Waarde - Archeologische verwachtingswaarde
- Gebiedsaanduidingen
  -  reconstructiewetzone - extensiveringsgebied
  -  reconstructiewetzone - verwevingsgebied
- Functieaanduidingen
  -  bedrijfswoning uitgesloten
  -  specifieke vorm van waarde - kleinschalig landschap
  -  specifieke vorm van waarde - kwelgevoelige slootkant vegetatie
  -  specifieke vorm van waarde - openheid
  -  specifieke vorm van waarde - reliëf
- Bouwvlak
  -  bouwvlak
- Verklaring
  -  Ondergrond

## Gemeente Hellendoorn



NAAM PLAN

Olthofsweg 3, Dalkruid 21b, Molenweg 1

NAAM GML-BESTAND

NL.0163.WPBUWONEN-VG01

DATUM

31-10-2019

BLAD VAN BLADEN

3 VAN 3

FORMAAT

A3

TEKENAAR

MvL

SCHAAL

1 : 1000



**Best M ingenieursbureau**  
 Buiksloterdijk 338 1034 ZG Amsterdam  
 020 6338110 www.bestm.nl



**BJJZ.nu**  
 ruimtelijke plannen en advies  
 Twentepoort Oost 16A 7609 RG Almelo  
 0546 454466 www.bjjz.nu