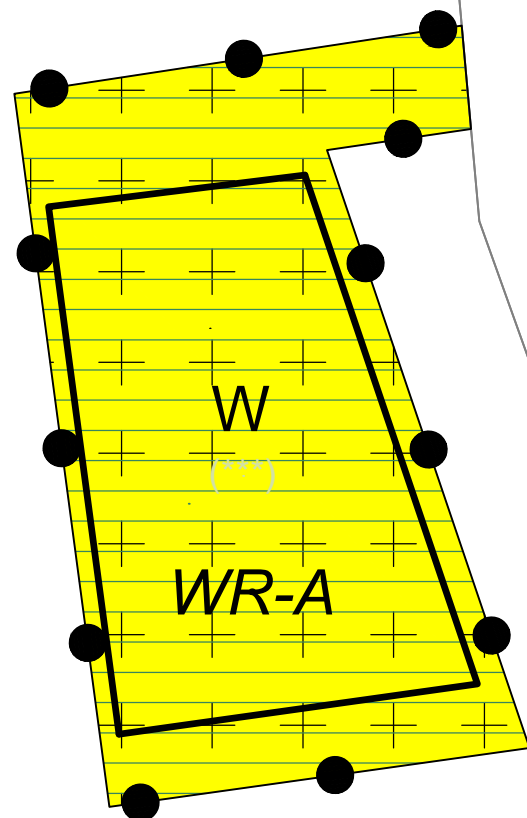
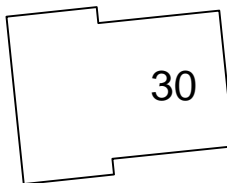


Stationsweg

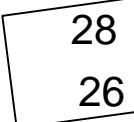


HLD01S 00551G0000

HLD01S 00584G0000



30



28

26

Verklaring

 Plangebied

Bestemming

 Wonen

Dubbelbestemming

 Waarde - Archeologische verwachtingswaarde

Gebiedsaanduiding

 Reconstructiewetzone - verwevingsgebied

Bouwvlak



Verklaringen

 Kadastrale ondergrond en bestaande bebouwing

Vastgesteld door het college van burgemeester en wethouders van de gemeente Hellendoorn bij besluit van 13-08-2013 met nummer 13INT02501

de secretaris, de burgemeester,

Gemeente : **Hellendoorn**

Naam plan : **Wijziging bestemmingsplan 'Buitengebied 2009, Stationsweg 13 Haarle en Hancatenweg Oost 10 Hellendoorn**

Locatie : **Stationsweg 13 Haarle**

projectnr.	status	schaal	datum
NL.IMRO.0163.WPBUSTATWGHANCTWG-VG01	vastgesteld	1:500	augustus 2013

