


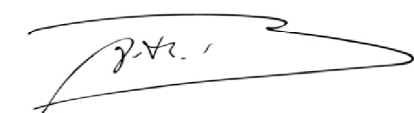


**LEGENDA**

- Plangebied
  - Plangrens
- Bestemmingen
  - Agrarisch
  - Wonen
- Dubbelbestemmingen
  - Waarde - Archeologische verwachtingswaarde
- Gebiedsaanduidingen
  - reconstructiewetzone - verwevingsgebied
- Verklaring
  - Ondergrond

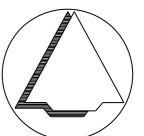
Vastgesteld door het college van burgemeester en wethouders van de gemeente Hellendoorn bij besluit van 9 juli 2013 met nummer 13INT02392

de secretaris, de burgemeester,

F. Dijkstra MBA mevr. A.H. Raven BA

**Gemeente Hellendoorn**



NAAM PLAN

Wijziging bestemmingsplan Buitengebied 2009, Oude Deventerweg 11

NAAM GML-BESTAND

NL.IMRO.0163.WPBUOEUDEDEVWEG11-VG01

DATUM

9-7-2013

BLAD VAN BLADEN

1 VAN 1

FORMAAT

A3



**Best M ingenieursbureau**  
 Buiksloterdijk 338 1034 ZG Amsterdam  
 020 6338110 www.bestm.nl



**Bestemmingsplannen**  
 Twentepoort Oost 16A 7609 RG Almelo  
 0546 454466 www.bjz.nu

TEKENAAR

MvL

SCHAAL

1 : 1000