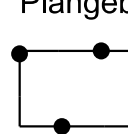

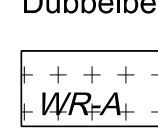
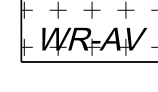



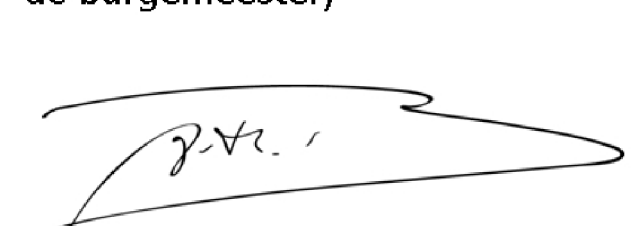


**LEGENDA**

Plangebied  
 Plangrens  
 Bestemmingen  
 Natuur

Dubbelbestemmingen  
 Waarde - Archeologie  
 Waarde - Archeologische verwachting

Gebiedsaanduidingen  
 veiligheidszone - bevi  
 Verklaring  
 Ondergrond

Vastgesteld door het college van burgemeester en wethouders van de gemeente Helldoorn bij besluit van 19 maart 2013 met nummer 13INT00985  
 de secretaris, de burgemeester,  
   
 F. Dijkstra MBA mevr. A.H. Raven BA

Gemeente Helldoorn

NAAM PLAN  
 "Wijziging bestemmingsplan Bultengebied 2009, Reggeherstel Midden Regge"

NAAM CML-BESTAND DATUM BLAD VAN BLADEN FORMAAT  
 NL.IMRO.0163.WPBUMIDDENREGGE-VG01 19-3-2013 4 VAN 4 A0

Best M Ingenieursbureau TEKENAAR SCHAAL  
 Bultenweg 318 1024 BC Amsterdam MvL 1 : 2000  
 020 5338110 www.bestm.nl Bestemmingsplannen  
 Telefoonpost Oude 16A 7209 RS Alkmaar 1926-2010 www.biznu.nl