
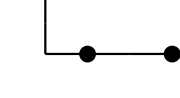

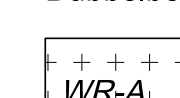
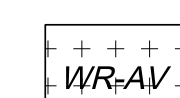

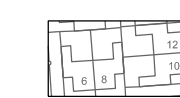




LEGENDA

-  Plangebied
-  Plangrens
- Bestemmingen**
 -  Natuur
- Dubbelbestemmingen**
 -  Waarde - Archeologie
 -  Waarde - Archeologische verwachting
- Gebiedsaanduidingen**
 -  veiligheidszone - bevi
- Verklaring**
 -  Ondergrond

Vastgesteld door het college van burgemeester en wethouders van de gemeente Hellendoorn bij besluit van 19 maart 2013 met nummer 13INT00985 de secretaris, de burgemeester,

F. Dijkstra MBA mev. A.H. Raven BA

Gemeente Hellendoorn

NAAM PLAN
 "Wijziging bestemmingsplan Buitengebied 2009, Reggeherstel Midden Regge"

NAAM GML-BESTAND DATUM BLAD VAN BLADEN FORMAAT
 NL.IMRO.0163.WPBUMIDDENREGGE-VG01 19-3-2013 1 VAN 4 A0




Best M Ingenieursbureau
 Bestemmingsplannen




Best M Ingenieursbureau
 Bestemmingsplannen

Tekenaar: MvL
 Schaal: 1:2000