








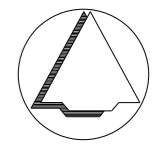


**LEGENDA**

- Plangebied
  -  Plangrens
- Bestemmingen
  -  Agrarisch met waarden
  -  Maatschappelijk
- Dubbelbestemmingen
  -  Waarde - Archeologische verwachtingswaarde
- Functieaanduidingen
  -  museum
  -  specifieke vorm van waarde - kleinschalig landschap
- Verklaring
  -  Ondergrond

Burgemeester en Wethouders van Hellendoorn,  
 de secretaris, de burgemeester,  
 F. Dijkstra MBA mevr. A.H. Raven BA

**Gemeente Hellendoorn**



NAAM PLAN

Bestemmingsplan Buitengebied 2009, wijziging Katenhorstweg 2

NAAM GML-BESTAND

NL.IMRO.0163.WPBUKATENHORSTWEG2-VG01

DATUM

12-4-2016

BLAD VAN BLADEN

1 VAN 1

FORMAAT

A3



Best M ingenieursbureau  
 Buiksloterdijk 338 1034 ZG Amsterdam  
 020 6338110 www.bestm.nl



Bestemmingsplannen  
 Twentepoort Oost 16A 7609 RG Almelo  
 0546 454466 www.bjz.nu

TEKENAAR

MvL

SCHAAL

1 : 1000