






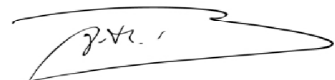


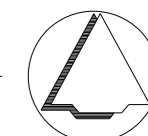
LEGENDA

- Plangebied
 -  Plangrens
- Bestemmingen
 -  AW Agrarisch met waarden
 -  W Wonen
- Dubbelbestemmingen
 -  WR-AVW Waarde - Archeologische verwachtingswaarde
- Funcitieaanduidingen
 -  (swr-cls) specifieke vorm van waarde - kleinschalig landschap
- Verklaring
 -  Ondergrond

Vastgesteld door het college van burgemeester en wethouders van de gemeente Hellendoorn bij besluit van 14 april 2015 met nummer 15INT01070

de secretaris, de burgemeester,
 
 F. Dijkstra MBA mevr. A.H. Raven BA

Gemeente Hellendoorn



NAAM PLAN

Wijziging bestemmingsplan Buitengebied 2009, Hellendoornseweg 53, Hellendoorn

NAAM GML-BESTAND

DATUM

BLAD VAN BLADEN

FORMAAT

NL.IMRO.0163.WPBUHELLENDRNSWG53-VG01

14-4-2015

1 VAN 1

A3



Best M ingenieursbureau
 Buiksloterdijk 338 1034 ZG Amsterdam
 020 6338110 www.bestm.nl



Bestemmingsplannen
 Twentepoort Oost 16A 7609 RG Almelo
 0546 454466 www.bjz.nu

TEKENAAR

MvL

SCHAAL

1 : 1000