



LEGENDA

- Plangebied
 - Plangrens
- Bestemmingen
 - Agrarisch met waarden
 - Wonen
- Dubbelbestemmingen
 - Waarde - Archeologische verwachtingswaarde
- Funcitieaanduidingen
 - specifieke vorm van waarde - reliëf
 - specifieke vorm van waarde - kleinschalig landschap
- Verklaring
 - Ondergrond

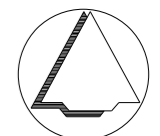
Vastgesteld door het college van burgemeester en wethouders van de gemeente Hellendoorn bij besluit van 4 november 2019 met nummer 2019-032799

de secretaris, de burgemeester,


 drs. R.I.P. Willemsen


 mev. A.H. Raven BA

Gemeente Hellendoorn



NAAM PLAN
 Wijzigingsplan Broekweg 21, Daarle

NAAM GML-BESTAND	DATUM	BLAD VAN BLADEN	FORMAAT
NL.IMRO.0163.WPBUBROEKWEG21-VG01	4-11-2019	1 VAN 1	A3

BEST M
 Best M ingenieursbureau
 Buiksloterdijk 338 1034 ZG Amsterdam
 020 6338110 www.bestm.nl

BJZ.nu
 ruimtelijke plannen en advies
 Twentepoort Oost 16A 7609 RG Almelo
 0546 454466 www.bjz.nu

TEKENAAR SCHAAL
 MvL 1 : 1000