








- VERKLARING**
-  Helleendoorn Natuurlijk Avontuurlijk
 -  gegevens Kadaster
- DE KERNVISIE**
-  Bereikbaarheid - doorstroom N35 / spoorlijn
 -  Fly-over
 -  Sterlocatie
 -  Versterken beleefbaarheid Regge
 -  Versterken relatie Helleendoorn/rijverdal met natuur en attracties



datum: 20-02-2014
 schaal: 1 : 20 000
 status: vastgesteld
 projectnr.: 112.00.01.27.00
 gezien: A.v.d.B.

