Metrering							
Ontwerphoogte							
Horizontaal verloop	L=7.52m	L=29.020m R=40.000m		L=23.799m R=22.000m		L=16.126m	
Verticaal verloop		P=-0.2%		R=550.000m L=23.190m		P=-0.9%	
Bestaande hoogte		L=20.768m				L=21.373m	
Hoogteverschil							

LENGTEPROFIEL AANSLUITING NOORD
SCHAAL 1:1000

Metrering							
Ontwerphoogte							
Horizontaal verloop	L=17.352m	L=15.439m R=25.000m		L=22.802m	L=14.858m R=40.000m	L=10.599m	
Verticaal verloop		P=0.7% L=16.994m		R=550.000m L=24.693m		P=1.0% L=21.202m	
Bestaande hoogte							
Hoogteverschil							

LENGTEPROFIEL AANSLUITING ZUID
SCHAAL 1:1000

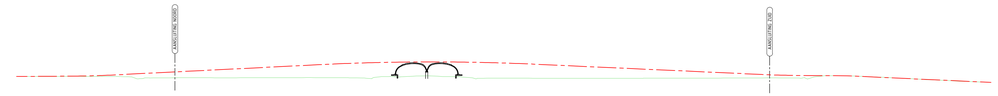

Metrering							
Ontwerphoogte							
Horizontaal verloop	L=38.795m	L=76.083m R=50.000m		L=96.388m R=82.000m	L=38.425m	L=115.168m R=80.000m	L=85.556m R=89.000m	L=25.308m R=83.000m	L=62.950m
Verticaal verloop	P=0.7%	R=550.000m L=319.990m	P=5.0%		R=1250.000m L=179.795m	P=-4.5%	R=550.000m L=71.950m	P=-0.6%	P=-4.6%
Bestaande hoogte	L=10.203m	L=19.756m	L=109.256m			L=101.973m		L=25.387m	L=78.735m
Hoogteverschil									

LENGTEPROFIEL STATIONSWEG
SCHAAL 1:1000

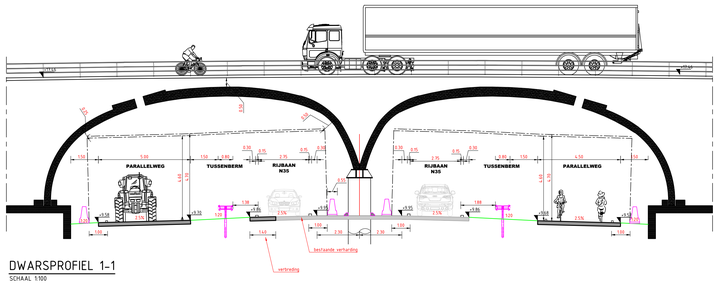

DWARSPROFIEL 1-1
SCHAAL 1:100

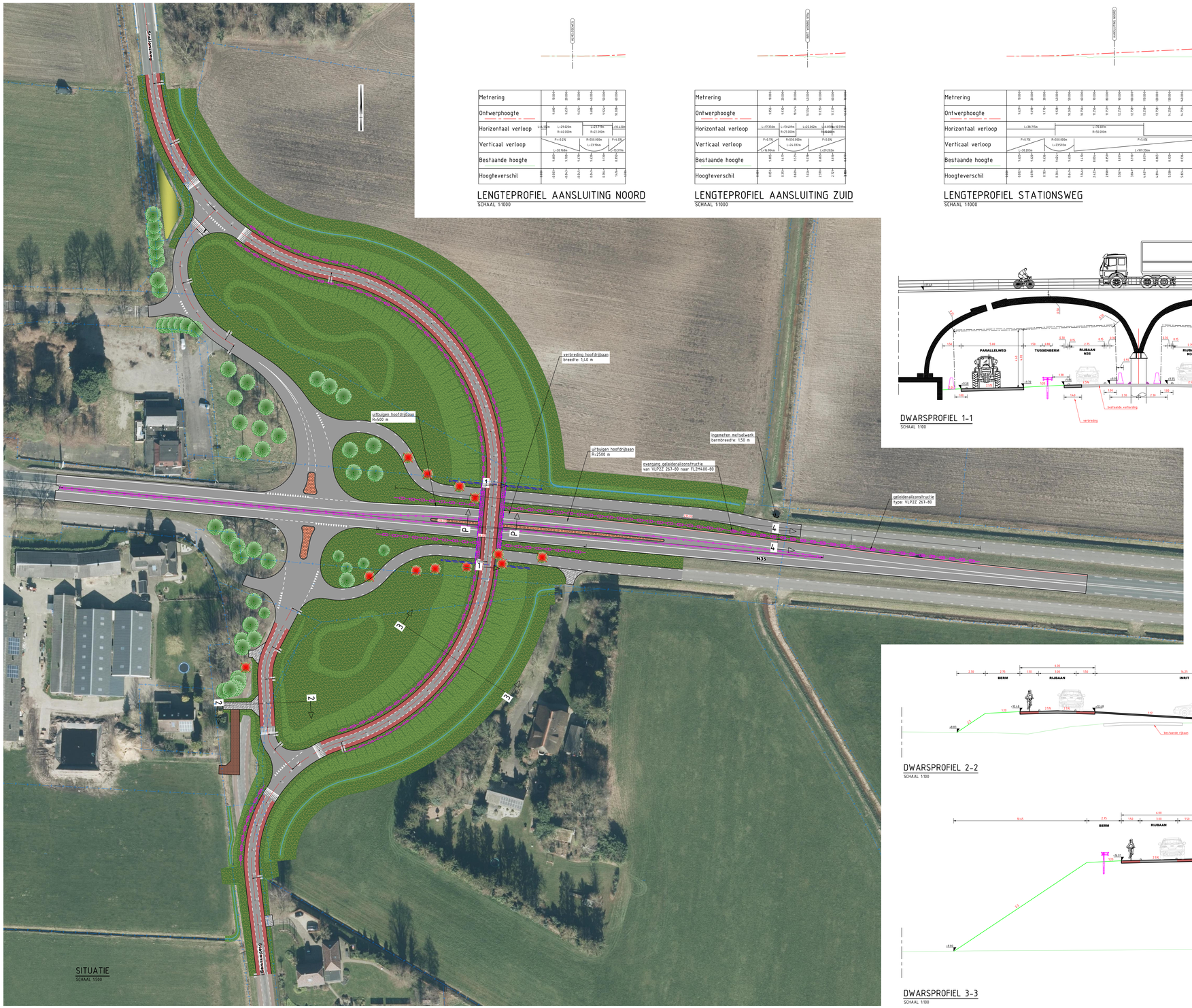

SITUATIE
SCHAAL 1:500

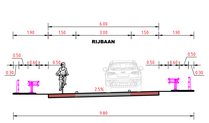

PRINCIPE PROFIEL P-P
SCHAAL 1:100

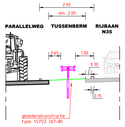

DWARSPROFIEL 4-4
SCHAAL 1:100

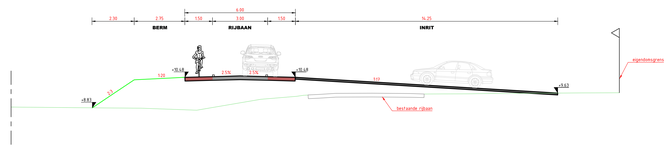

DWARSPROFIEL 2-2
SCHAAL 1:100

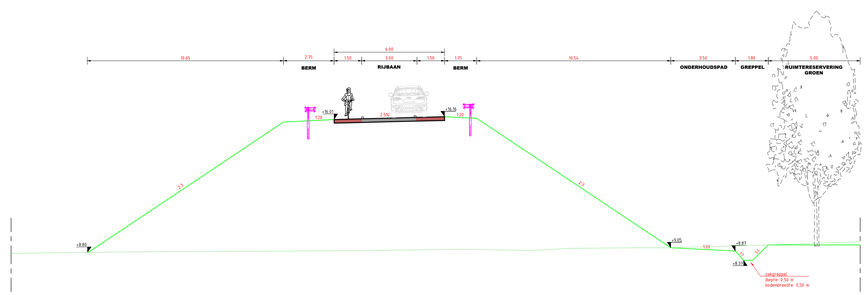

DWARSPROFIEL 3-3
SCHAAL 1:100

LEGENDA

- bestaande situatie
- nieuwe situatie
- asfaltverharding rijbaan
- fietssuggestiestrook
- middengeleiders
- berm
- taluud
- zakgreppel
- inrit
- bestaande boom (handhaven)
- te verwijderen boom
- geleiderailconstructie
- barrier
- as incl. metrering
- kadastrale grens

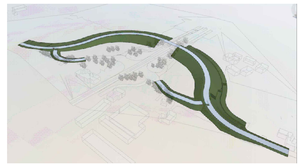

DEFINITIEF

0m 25m 50m
SCHAAL 1:1.000

0 5m 10m
SCHAAL 1:200

0 2.5m 5.0m
SCHAAL 1:100

ALGEMENE TOELICHTING:
- Maten in meters, tenzij anders vermeld;
- Materiaalmaten in mm, tenzij anders vermeld;
- Peilmaten in meters t.o.v. NAP, tenzij anders vermeld;
- Diameters in mm, tenzij anders vermeld.

Versie	Datum	Gek.	Gec.	Wijzigingen
1.0	14-11-2023	BSR	NNP	Eerste definitieve uitgave

Opdrachtgever:
Gemeente Hellendoorn

Project:
Aansluiting Stationsweg - N35

Onderdeel:
Voorlopig Ontwerp
Ruimtereservering bestemmingsplan

Tekening nr.
128202301-T-VO-S-01

Formaat:	Schaal:	Blad	van
A0L	ZIE TEK.	1	1
Status:	**Versie:**	**Datum:**	
DEFINITIEF	1.0	14-11-2023	
Getekend:	**Gecontroleerd:**	**Vrijgave:**	
R. Schakelaar	R. Schakelaar	M. Nijkamp	

Stegehuis
Stadsmoerwal 28
7575 EJ Oldenzaal
E www.stegehuis.nl E info@stegehuis.nl T 0541 - 760057

STEGEHUIS
OPLOSSINGEN VOOR RUIMTELIJKE OPGAVEN