














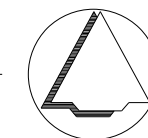


LEGENDA

- Plangebied
 -  Plangrens
- Bestemmingen
 -  A Agrarisch
 -  B Bedrijf
 -  G-LE Groen - Landschapselement
 -  W-1 Wonen - 1
 -  W-2 Wonen - 2
- Dubbelbestemmingen
 -  Waarde - Archeologische verwachtingswaarde
- Gebiedsaanduidingen
 -  reconstructiewetzone - vervevingsgebied
- Functieaanduidingen
 -  (sb-bmc) specifieke vorm van bedrijf - biomassacentrale
 -  (sb-vv) specifieke vorm van bedrijf - voorwaardelijke verplichting
 -  (sw-vv) specifieke vorm van wonen - voorwaardelijke verplichting
- Bouwvlak
 -  bouwvlak
- Bouwaanduidingen
 -  [sba-dg] specifieke bouwaanduiding - dove gevel
- Maatvoering
 -  2 maximum aantal wooneenheden
 -  2 maximum aantal bedrijfswoonngen
- Verklaring
 -  Ondergrond

Gemeente Hellendoorn



NAAM PLAN

Daarlerveen, Klein Kromhof e.o.

NAAM GML-BESTAND

NL.IMRO.0163.BPDVDRLRWGBRUGSTR-VG01

DATUM

17-1-2017

BLAD VAN BLADEN

2 VAN 2

FORMAAT

A3

Vastgesteld door de raad van de gemeente Hellendoorn bij besluit van 31 januari 2017 met nummer 16INT04471
 de griffier, de voorzitter,

 mev. drs. K. Zomer

 mevr. A.H. Raven BA



Best M ingenieursbureau
 Buiksloterdijk 338 1034 ZG Amsterdam
 020 6338110 www.bestm.nl



Bestemmingsplannen
 Twentepoort Oost 16A 7609 RG Almelo
 0546 454466 www.bjz.nu

TEKENAAR

MvL

SCHAAL

1 : 1000