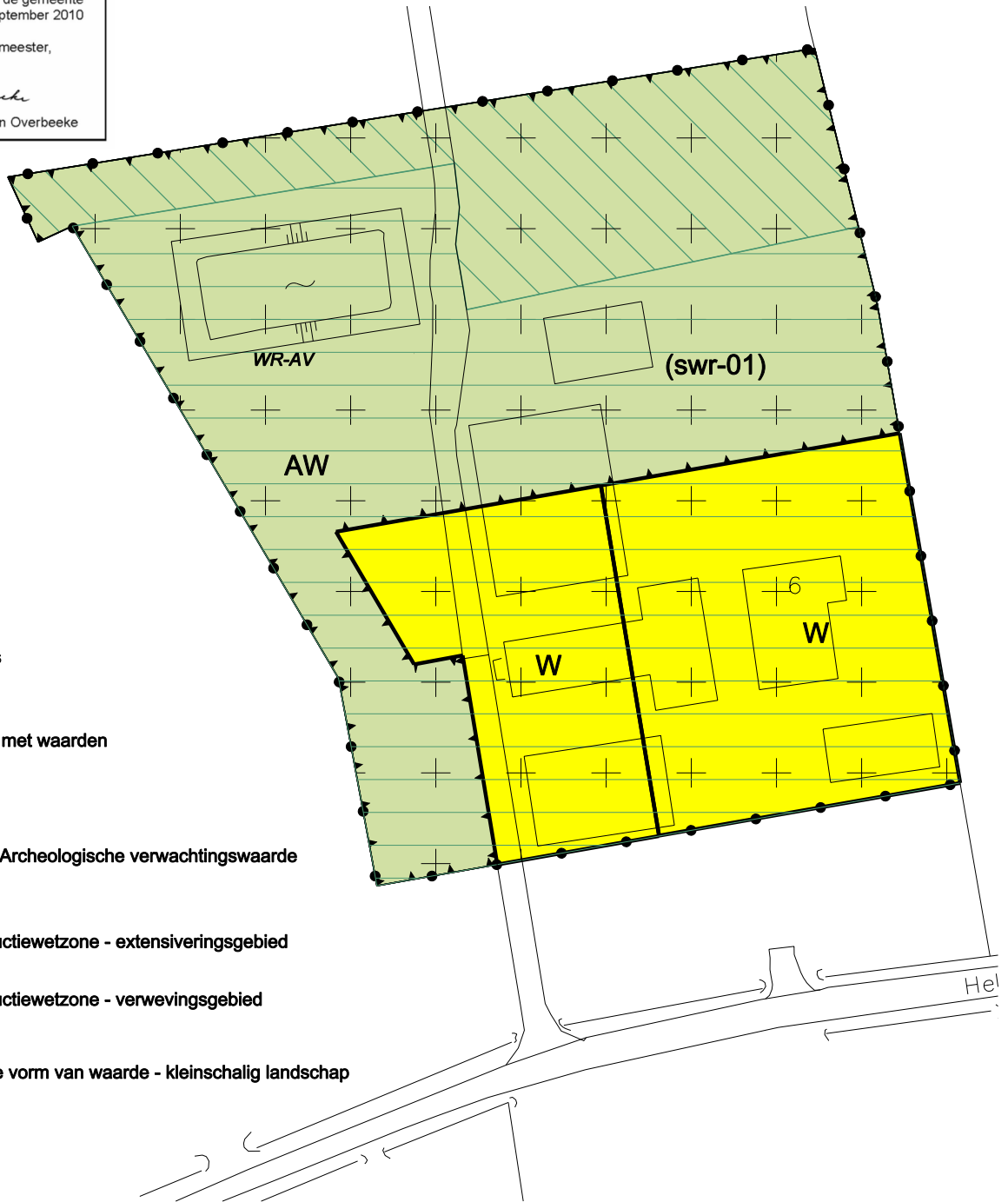
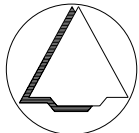


Vastgesteld door het college van de gemeente
 Hellendoorn bij besluit van 14 september 2010
 met nummer 10INT01398
 de secretaris, de burgemeester,

drs. J. van der Noordt ir. J.J. van Overbeeke



Legenda

Plangebied

 - Plangrens

Bestemmingen

 - Agrarisch met waarden

 - Wonen

Dubbelbestemmingen


 - Waarde - Archeologische verwachtingswaarde

Aanduidingen

 - Reconstructiewetzone - extensiveringsgebied

 - Reconstructiewetzone - verwevingsgebied

 - Specifieke vorm van waarde - kleinschalig landschap

 - Bouwvlak

Verklaringen

 - GBKN

Gemeente Hellendoorn

NAAM PLAN

Bestemmingsplan Helhuizenweg 6

NAAM GML-BESTAND

NL.IMRO.0163.BPBUhelhuizenweg6-VG01



Best M ingenieursbureau

Buiksloterdijk 338 1034 ZG Amsterdam
 020 6338110 www.bestm.nl

TEKENAAR

MvM

SCHAAL

1 : 1000

FORMAAT

A4

BLAD VAN BLADEN

1 VAN 1

TEKENINGNUMMER

01

DATUM

14-9-2010