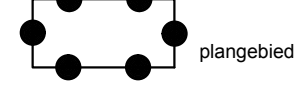





Legenda

Plangebied



plangebied

Bestemmingen enkelbestemmingen

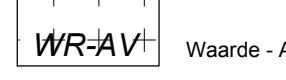


Agrarisch



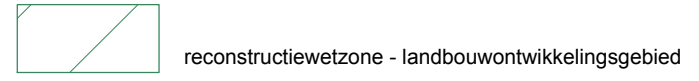
Wonen

dubbelbestemmingen



Waarde - Archeologische verwachtingswaarde

Aanduidingen gebiedsaanduidingen



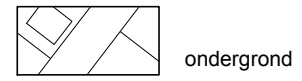
reconstructiewetzone - landbouwontwikkelingsgebied

bouwvlak





bouwvlak

Verklaringen




ondergrond

Vastgesteld door de raad van de gemeente Hellendoorn bij besluit van 10 november 2015 met nummer 15INT03149 de griffier, de voorzitter,

 mevr. drs. K. Zomer

 mevr. A.H. Raven BA

**HERZIENING BESTEMMINGSPLAN BUITENGEBIED 2009
SCHARLEBELTWEG 1 NIJVERDAL**

Gemeente Hellendoorn
 NL.IMRO.0163.BPBUSCHARLEBELTWG1-VG01



schaal:	1:1000
formaat:	A4
concept:	15-06-2015 / SH

voorontwerp: / tekenaar
ontwerp:	22-07-2015 / SH
vastgesteld:	10-11-2015 / SH

projectnr. OPDR:	7133
projectnr. VWP:	15EELER003
bestandsnaam:	15EELER003-003.dwg