











LEGENDA

- Plangebied
 -  Plangrens
- Bestemmingen
 -  Agrarisch met waarden
 -  Maatschappelijk - Zorgboerderij
- Dubbelbestemmingen
 -  Waarde - Archeologische verwachtingswaarde
- Funcieaanduidingen
 -  specifieke vorm van maatschappelijk - dagbestedingsactiviteiten uitgesloten
 -  specifieke vorm van waarde - kleinschalig landschap
 -  specifieke vorm van waarde - reliëf
- Verklaring
 -  Ondergrond

Gemeente Hellendoorn



NAAM PLAN

Herziening bestemmingsplan Nieuwstadweg 4 te Daarle

NAAM GML-BESTAND

NL.IMRO.0163.BPBUNIEUWSTWG4-ON01

DATUM

21-6-2021

BLAD VAN BLADEN

1 VAN 1

FORMAAT

A3



Best M ingenieursbureau
 Buiksloterdijk 338 1034 ZG Amsterdam
 020 6338110 www.bestm.nl



ruimtelijke plannen en advies
 Twentepoort Oost 16A 7609 RG Almelo
 0546 454466 www.bjz.nu

TEKENAAR

MvL

SCHAAL

1 : 1000