



**LEGENDA**

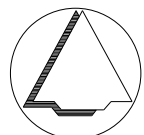
- Plangebied
  - Plangrens
- Bestemmingen
  - Agrarisch met waarden
  - Natuur
  - Wonen
- Dubbelbestemmingen
  - Waarde - Archeologische verwachtingswaarde
- Funcieaanduidingen
  - specifieke vorm van waarde - kleinschalig landschap
- Bouwaanduidingen
  - specifieke bouwaanduiding - woning toegestaan
- Verklaring
  - Ondergrond

Vastgesteld door de raad van de gemeente Hellendoorn bij besluit van 28 januari 2014 met nummer 13INT04077 de griffier, de voorzitter,

mevr. drs. K. Zomer                      mevr. A.H. Raven BA

# Gemeente Hellendoorn



NAAM PLAN

Herziening bestemmingsplan "Buitengebied 2009", Ligtenbergerweg 17a te Nijverdal

NAAM GML-BESTAND

NL.IMRO.0163.BPBULIGTENBERGERWG-VG01

DATUM

28-1-2014

BLAD VAN BLADEN

1 VAN 1

FORMAAT

A4



**Best M ingenieursbureau**  
 Buiksloterdijk 338 1034 ZG Amsterdam  
 020 6338110 www.bestm.nl



**Bestemmingsplannen**  
 Twentepoort Oost 16A 7609 RG Almelo  
 0546 454466 www.biz.nu

TEKENAAR

MvL

SCHAAL

1 :1000