





















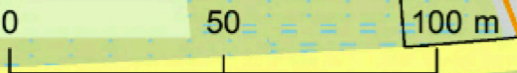
Totaalkaart

Legenda

-  Plaatsen landhek
-  Plaatsen loophek
-  Raster in overleg
-  Raster plaatsen
-  Toegang (bestaand)
-  Toegang (aan te leggen)
-  Verwijderen bestaande bebouwing (9m²)
-  Heuvelrughutten
-  Heuvelrughut/berging
-  Compensatiebeplanting
-  Verwijderen bos
-  1 Aanleg bossingel (Zie tabel)
-  2 Aanleg dichte bossingel (Zie tabel)
-  Aanleg kuier- en wandelpad
-  Zoekzone kruidentuin-zonneveld
-  Aanleg poel
-  Heide herstel
-  Extensief beheerd grasland
-  Bestaande houtwal
-  Perceelsbegrenzing



Bosgroep Noord-Oost Nederland



Bepantingstabel (dichte) bossingel (nrs. 1 en 2)

Nederlandse naam	Latijnse naam	percentage	plantverband	plantaafstand	plantsoenmaat	aantal
Hulst	<i>Ilex aquifolium</i>	100%	individueel		60-80	220
Brem	<i>Cytisus scoparius</i>	10%	groepsgewijs	2 x 2 (m)	60-80	125
Gaspeldoorn	<i>Ulex europaeus</i>	15%	groepsgewijs	2 x 2 (m)	60-80	100
Kardinaalsmuts	<i>Euonymus europaeus</i>	25%	groepsgewijs	2 x 2 (m)	80-100	350
Wilde liguster	<i>Ligustrum vulgare</i>	25%	groepsgewijs	2 x 2 (m)	80-100	350
Gaspeldoorn	<i>Ulex europaeus</i>	100%	individueel		30+	125
Krent	<i>Amelanchier lamarckii</i>	15%	groepsgewijs	2 x 2 (m)	80-100	100
Haagbeuk	<i>Carpinus betulus</i>	10%	groepsgewijs	2 x 2 (m)	60-80	140
Wilde peer	<i>Pyrus pyraeaster</i>	100%	individueel		60-80	25
Wilde appel	<i>Malus sylvestris</i>	100%	individueel		60-80	25