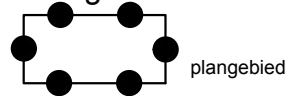
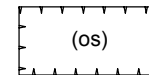


## Legenda Plangebied



plangebied



ontsluiting

## Bestemmingen enkelbestemmingen



Bedrijf




Groen - Landschapselement



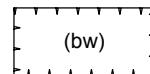
Natuur

## dubbelbestemmingen



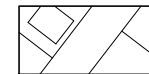
Waarde - Archeologische verwachtingswaarde

## Aanduidingen functieaanduidingen



bedrijfswoning

## Verklaringen



ondergrond

Vastgesteld door de raad van de gemeente Hellendoorn bij  
besluit van 30 mei 2017 met nummer 17INT01426  
de griffier, de voorzitter,

mevr. drs. K. Zomer

mevr. A.H. Raven BA

## BESTEMMINGSPLAN HERZIENING BUITENGEBIED HOLSENERWEG 13 EN PIKSENWEG 9

Gemeente Hellendoorn

NL.IMRO.0163.BPBUHLSNRW13PKSNW9-VG01



schaal: 1:1000

voorontwerp: ..... / tekenaar

HOLSENERWEG 13

formaat: A4

ontwerp: 28-02-2017 / SH

projectnr. OPDR: 7667

concept: 27-01-2017 / SH

vastgesteld: 30-05-2017 /

bestandsnaam: 17EELER001-005.dwg

**viewpoint**

Torenallee 45  
5617 BA Eindhoven



www.viewpoint.nl

info@viewpoint.nl

040 304 10 85