







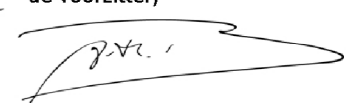




LEGENDA

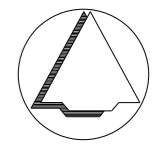
- Plangebied
 -  Plangrens
- Bestemmingen
 -  Agrarisch
 -  Wonen
- Gebiedsaanduidingen
 -  reconstructiewetzone - verwevingsgebied
- Functieaanduidingen
 -  specifieke vorm van wonen - statische opslag
 -  specifieke vorm van wonen - voorwaardelijke verplichting
- Verklaring
 -  Ondergrond

Vastgesteld door de raad van de gemeente Hellendoorn bij besluit van 29 juni 2015 met nummer 15INT01778 de griffier, de voorzitter,

mevr. drs. K. Zomer mev. A.H. Raven BA

Gemeente Hellendoorn



NAAM PLAN

Herziening bestemmingsplan buitengebied 2009, Grote Veenweg 2

NAAM GML-BESTAND

NL.IMRO.0163.BPBUGRVEENWEG2-VG01

DATUM

29-6-2015

BLAD VAN BLADEN

1 VAN 1

FORMAAT

A3



Best M ingenieursbureau
 Buiksloterdijk 338 1034 ZG Amsterdam
 020 6338110 www.bestm.nl



Bestemmingsplannen
 Twentepoort Oost 16A 7609 RG Almelo
 0546 454466 www.bjz.nu

TEKENAAR

MvL

SCHAAL

1 : 1000