











LEGENDA

- Plangebied
 -  Plangrens
- Bestemmingen
 -  AW-BH Agrarisch met waarden - Besloten heideontginningslandschap
 -  W-BH Wonen - Besloten heideontginningslandschap
- Dubbelbestemmingen
 -  WR-A5 Waarde - Archeologie 5
- Funcieaanduidingen
 -  (sw-vv) specifieke vorm van wonen - voorwaardelijke verplichting
- Bouwvlak
 -  bouwvlak
- Maatvoering
 -  maximum oppervlakte bijgebouwen (m2)
- Verklaring
 -  Ondergrond

Gemeente Hardenberg



NAAM PLAN

Buitengebied Hardenberg, de Kerkdijk 11 Collendoorn

NAAM GML-BESTAND

NL.IMRO.0160.0000BP00414-VG01

DATUM

9-2-2023

BLAD VAN BLADEN

1 VAN 1

FORMAAT

A3



Best M ingenieursbureau
 Buiksloterdijk 338 1034 ZG Amsterdam
 020 6338110 www.bestm.nl



ruimtelijke plannen en advies
 Twentepoort Oost 16A 7609 RG Almelo
 0546 454466 www.bjz.nu

TEKENAAR

MvL

SCHAAL

1 : 1000