






**LEGENDA**

- Plangebied
  -  Plangrens
- Bestemmingen
  -  AW-OV Agrarisch met waarden - Open veenontginningslandschap
  -  W-OL Wonen - Open veenontginningslandschap
- Dubbelbestemmingen
  -  WR-A5 Waarde - Archeologie 5
- Verklaring
  -  Ondergrond

**Gemeente Hardenberg**



NAAM PLAN

Wijziging Bestemmingsplan Buitengebied Hardenberg, Kromhofsweg 4 en 6 Heemserveen

NAAM GML-BESTAND

NL.IMRO.0160.WBP00051-VG01

DATUM

27-8-2021

BLAD VAN BLADEN

1 VAN 1

FORMAAT

A3



**Best M ingenieursbureau**  
 Buiksloterdijk 338 1034 ZG Amsterdam  
 020 6338110 www.bestm.nl



**BJZ.nu**  
 ruimtelijke plannen en advies  
 Twentepoort Oost 16A 7609 RG Almelo  
 0546 454466 www.bjz.nu

TEKENAAR

MvL

SCHAAL

1 : 1000