







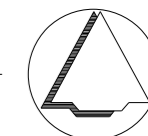


LEGENDA

- Plangebied
 -  Plangrens
- Bestemmingen
 -  AW-BH Agrarisch met waarden - Besloten heideontginningslandschap
 -  W-BH Wonen - Besloten heideontginningslandschap
- Gebiedsaanduidingen
 -  geluidzone - industrie
- Functieaanduidingen
 -  (t) tuin
- Bouwaanduidingen
 -  [sba-agb] specifieke bouwaanduiding - afwijkende goot- en bouwhoogte
 -  [sba-hba] specifieke bouwaanduiding - hoofd- en bijgebouwen aaneengebouwd
- Verklaring
 -  Ondergrond

Gemeente Hardenberg



NAAM PLAN

Wijziging Bestemmingsplan Buitengebied Hardenberg, Hardenbergerveldweg 3a, Hoogenweg

NAAM GML-BESTAND

NL.IMRO.0160.WBP00046-VG02

DATUM

20-12-2022

BLAD VAN BLADEN

1 VAN 1

FORMAAT

A3



Best M ingenieursbureau
 Buiksloterdijk 338 1034 ZG Amsterdam
 020 6338110 www.bestm.nl



ruimtelijke plannen en advies
 Twentepoort Oost 16A 7609 RG Almelo
 0546 454466 www.bjjz.nu

TEKENAAR

MvL

SCHAAL

1 : 1000