



GEMEENTE HARDENBERG

*Wijziging Bestemmingsplan Buitengebied
Hardenberg, Schuinesloot 1B en 1Bi*

November 2017

Vastgesteld



WIJZIGING BESTEMMINGSPLAN BUITENGEBIED HARDENBERG, SCHUINESLOOT 1B EN 1Bi

Plannaam: Wijziging Bestemmingsplan Buitengebied Hardenberg, Schuinesloot 1B en 1Bi
IMRO: NL.IMRO.0160.WBP00019-VG01
Status: Vastgesteld
Datum: November 2017



*Twentepoort Oost 16a
7609 RG ALMELO*

t. 0546-45 44 66
e. info@bjz.nu
i. www.bjz.nu

TOELICHTING

INHOUDSOPGAVE

HOOFDSTUK 1	INLEIDING	5
1.1	AANLEIDING	5
1.2	LIGGING VAN HET PLANGEBIED	5
1.3	DE BIJ HET PLAN BEHORENDE STUKKEN	5
1.4	HUIDIG PLANOLOGISCH REGIEM	6
1.5	LEESWIJZER	6
HOOFDSTUK 2	DE HUIDIGE EN GEWENSTE SITUATIE	8
2.1	HUIDIGE SITUATIE	8
2.2	GEWENSTE SITUATIE	9
HOOFDSTUK 3	BELEIDSKADER	10
3.1	RIKSBELEID	10
3.2	PROVINCIAAL BELEID	12
3.3	GEMEENTELIJK BELEID	19
HOOFDSTUK 4	MILIEU- EN OMGEVINGSASPECTEN	24
4.1	GELUID	24
4.2	BODEMKWALITEIT	25
4.3	LUCHTKWALITEIT	25
4.4	EXTERNE VEILIGHEID	26
4.5	MILIEUZONERING	28
4.6	GEUR	30
4.7	ECOLOGIE	31
4.8	ARCHEOLOGIE & CULTUURHISTORIE	32
HOOFDSTUK 5	WATERASPECTEN	34
5.1	VIGEREND BELEID	34
5.2	WATERPARAGRAAF	35
HOOFDSTUK 6	JURIDISCHE ASPECTEN EN PLANVERANTWOORDING	36
6.1	INLEIDING	36
6.2	OPZET VAN DE REGELS	36
6.3	VERANTWOORDING VAN DE REGELS	37
HOOFDSTUK 7	ECONOMISCHE UITVOERBAARHEID	38
HOOFDSTUK 8	VOOROVERLEG, INSPRAAK EN ZIENSWIJZEN	39
8.1	VOOROVERLEG	39
8.2	INSPRAAK	39
8.3	ZIENSWIJZEN	39
BIJLAGE BIJ DE TOELICHTING		40
BIJLAGE 1:	PARAGRAAF GEEN WATERSCHAPSBELANG	40

HOOFDSTUK 1 INLEIDING

1.1 Aanleiding

Initiatiefnemer is eigenaar van het voormalig agrarisch erf aan de Gedempte Schuinesloot 1B en 1Bi te Slagharen, in het buitengebied van Hardenberg. Op het erf bevinden zich een bedrijfswoning (met inwoning) met bijhorende bouwwerken en enkele voormalige agrarische opstallen (varkensschuren).

De agrarische activiteiten zijn reeds beëindigd. Initiatiefnemer is daarom voornemens de bestemming te wijzigen van agrarisch naar wonen met toepassing van de wijzigingsbevoegdheid zoals opgenomen in artikel 5.6.5 van het geldende bestemmingsplan 'Buitengebied Hardenberg'.

Voorliggend wijzigingsplan geeft invulling aan voorgenoemde wijzigingsbevoegdheid en toont aan dat aan de voorwaarden van de wijzigingsbevoegdheid wordt voldaan. Tevens zal worden aangetoond dat de wijziging van de agrarische bestemming naar een woonbestemming in overeenstemming is met een 'goede ruimtelijke ordening'.

1.2 Ligging van het plangebied

Het plangebied omvat het voormalig agrarisch bedrijfsperceel aan de Gedempte Schuinesloot 1B en 1Bi te Slagharen. Kadastraal is het plangebied bekend als Ambt-Hardenberg, sectie W, nummers 1818 en 1819. In figuur 1.1 is een weergave van de ligging van het plangebied ten opzichte van de directe omgeving en de kern Slagharen opgenomen.



Figuur 1.1: Ligging van het plangebied (Bron: ArcGIS)

1.3 De bij het plan behorende stukken


Het wijzigingsplan "Wijziging Bestemmingsplan Buitengebied Hardenberg, Schuinesloot 1B en 1Bi" bestaat uit de volgende stukken:

- verbeelding (NL.IMRO.0160.WBP00019-VG01) en een renvooi;
- regels (met bijbehorende bijlagen).

Op de verbeelding zijn de bestemmingen van de in het plan begrepen gronden weergegeven. In de regels zijn bepalingen opgenomen om de uitgangspunten van het plan zeker te stellen. Het plan gaat vergezeld van een toelichting. De toelichting geeft een duidelijk beeld van het wijzigingsplan en van de daaraan ten grondslag liggende gedachten maar maakt geen deel uit van het juridisch bindende deel van het wijzigingsplan.

1.4 Huidig planologisch regiem

Het plangebied is gelegen binnen het bestemmingsplan “Buitengebied Hardenberg”. Dit bestemmingsplan is door de gemeenteraad van Hardenberg gewijzigd vastgesteld op 2 december 2014. Op 26 september 2016 is het bestemmingsplan “Buitengebied Hardenberg, herziening regels” vastgesteld. Hierna is een uitsnede van de verbeelding van het bestemmingsplan “Buitengebied Hardenberg” opgenomen. De begrenzing van het plangebied is indicatief met de rode omkadering aangegeven. Voor de exacte begrenzing wordt verwezen naar de verbeelding.



Figuur 1.2: Uitsnede bestemmingsplan “Buitengebied Hardenberg” (Bron: Ruimtelijkeplannen.nl)

De gronden behorende bij het plangebied zijn op basis van het geldende bestemmingsplan bestemd als ‘Agrarisch met waarden – Besloten veenontginningslandschap’. Het plangebied is voorzien van een bouwvlak.

Gronden met de hiervoor genoemde bestemming zijn onder meer bedoeld voor uitoefening van één agrarisch bedrijf (uitgezonderd glastuinbouw) en de instandhouding van de gebiedskenmerken van het besloten veenontginningslandschap. Het aantal bedrijfswoningen binnen een bouwvlak mag niet meer bedragen dan het bestaande aantal, in voorliggend geval is één woning met inwoning toegestaan.

Zoals in de aanleiding is beschreven wordt op de locatie geen agrarisch bedrijf meer geëxploiteerd. Dit wijzigingsplan voorziet in een herbestemming waarbij de geldende bestemming ‘Agrarisch met waarden – Besloten veenontginningslandschap’ wordt gewijzigd in ‘Wonen – Besloten veenontginningslandschap’.

1.5 Leeswijzer

Na deze inleiding wordt in hoofdstuk 2 de huidige en gewenste situatie in het plangebied beschreven.

In hoofdstuk 3 wordt ingegaan op het beleidskader. Hierin wordt het beleid van het Rijk, de provincie Overijssel en de gemeente Hardenberg beschreven.

In hoofdstuk 4 passeren alle relevante milieu- en omgevingsaspecten de revue.

Hoofdstuk 5 gaat in op de waterspecten.

In de hoofdstukken 6 en 7 wordt respectievelijk ingegaan op de juridische aspecten/planverantwoording en de economische uitvoerbaarheid.

Hoofdstuk 8 gaat in op het vooroverleg, de inspraak en zienswijzen.

HOOFDSTUK 2 DE HUIDIGE EN GEWENSTE SITUATIE

2.1 Huidige situatie

Het plangebied bevindt zich aan de Gedempte Schuinesloot te Slagharen in de gemeente Hardenberg. De Gedempte Schuinesloot verbindt de N377 en de Kosseweg met elkaar. Aan de weg liggen meerdere agrarische bedrijven en woonerven.

De agrarische bedrijvigheid op het perceel aan de Gedempte Schuinesloot 1B en 1Bi is reeds beëindigd. Op dit moment is alleen de bedrijfswoning nog in gebruik ten behoeve van het wonen, waarbij sprake is van een inwoonsituatie. Het erf bestaat naast de bedrijfswoning met bijhorend bijgebouw, uit twee agrarische opstallen (varkensschuren). Rondom de bedrijfswoning zijn de gronden in gebruik als tuin. De overige gronden onderdeel uitmakend van het perceel zijn verhard danwel ingericht als agrarische cultuurgrond. In figuur 2.1 en 2.2 is de situatie op het erf visueel weergegeven.



Figuur 2.1: Huidige situatie plangebied (Bron: Provincie Overijssel)



Figuur 2.2: Voor- en achteraanzicht van het erf (Bron: Google streetview)

2.2 Gewenste situatie

2.3.1 Wijziging

Gezien het feit dat het agrarisch bedrijf is beëindigd is het noodzakelijk om de agrarische bestemming te wijzigen naar wonen, immers staat de bewoning van de bedrijfswoning niet meer ten dienste van een bedrijf.

Het omzetten van de bestemming is mogelijk op basis van artikel 5.6.5 van het bestemmingsplan 'Buitengebied Hardenberg'. Hierbij wordt opgemerkt dat uitsluitend het bestaande erf wordt omgezet naar een woonbestemming. Overige omliggende gronden, welke ingericht zijn als agrarische cultuurgrond, behoudt de agrarische bestemming echter zonder bouwvlak.

Er vinden als gevolg van dit wijzigingsplan dan ook geen fysieke ontwikkelingen plaats. De ontsluiting van het erf wijzigt niet en blijft via de bestaande in- en uitrit plaatsvinden. Qua aantallen verkeersbewegingen wordt opgemerkt dat planologisch gezien sprake zal zijn van een afname van het aantal verkeersbewegingen. Door de wijziging van de bestemming is het immers niet meer mogelijk om ter plaatse een agrarisch bedrijf uit te oefenen, de bij een agrarisch bedrijf behorende bedrijfsmatige verkeersbewegingen zullen ter plaatse derhalve ook niet meer plaatsvinden. Het parkeren zal op eigen erf blijven plaatsvinden. Hier biedt het erf voldoende ruimte voor.

2.3.2 Toekomstige ontwikkelingen

Initiatiefnemer is voornemens om nadat het wijzigingsplan in werking is getreden een omgevingsvergunning aan te vragen om af te wijken van het bestemmingsplan. Het voornemen is namelijk om de bestaande woning met inwoning te splitsen naar twee zelfstandige woningen. Deze splitsing is mogelijk op basis van een afwijkingbevoegdheid welke standaard is opgenomen in de woonbestemming.

De agrarische opstallen zullen worden gebruikt als bijgebouwen bij de woningen.

HOOFDSTUK 3 BELEIDSKADER

Dit hoofdstuk beschrijft, voor zover relevant, de rijks-, provinciale- en gemeentelijke beleidsnota's. Naast de belangrijkste algemene uitgangspunten worden de specifiek voor het plangebied geldende uitgangspunten weergegeven.

3.1 Rijksbeleid

3.1.1 Structuurvisie Infrastructuur en Ruimte

De Structuurvisie Infrastructuur en Ruimte is op 13 maart 2012 vastgesteld. De Structuurvisie Infrastructuur en Ruimte (SVIR) geeft een totaalbeeld van het ruimtelijk- en mobiliteitsbeleid op rijksniveau en vervangt de Nota Ruimte, de Structuurvisie Randstad 2040, de Nota Mobiliteit, de MobiliteitsAanpak en de Structuurvisie voor de Snelwegomgeving. Tevens vervangt het een aantal ruimtelijke doelen en uitspraken in onder andere de Agenda Landschap en de Agenda Vitaal Platteland. Daarmee wordt de SVIR het kader voor thematische of gebiedsgerichte uitwerkingen van rijksbeleid met ruimtelijke consequenties.

In de SVIR heeft het Rijk drie rijksdoelen om Nederland concurrerend, bereikbaar, leefbaar en veilig te houden voor de middellange termijn (2028):

- Het vergroten van de concurrentiekracht van Nederland door het versterken van de ruimtelijk-economische structuur van Nederland;
- Het verbeteren, instandhouden en ruimtelijk zekerstellen van de bereikbaarheid waarbij de gebruiker voorop staat;
- Het waarborgen van een leefbare en veilige omgeving waarin unieke natuurlijke en cultuurhistorische waarden behouden zijn.

Voor de drie rijksdoelen worden de 13 onderwerpen van nationaal belang benoemd. Hiermee geeft het Rijk aan waarvoor het verantwoordelijk is en waarop het resultaten wil boeken. Buiten deze nationale belangen hebben decentrale overheden beleidsvrijheid.

De drie hoofddoelen van het ruimtelijk en mobiliteitsbeleid kennen nationale opgaven die regionaal neerslaan. Opgaven van nationaal belang in Oost-Nederland (de provincies Gelderland en Overijssel) zijn:

- Het waar nodig verbeteren van de internationale achterlandverbindingen (weg, spoor en vaarwegen) die door Oost Nederland lopen. Dit onder andere ten behoeve van de mainports Rotterdam en Schiphol;
- Het formuleren van een integrale strategie voor het totale rivierengebied van Maas en Rijnakken (Waal, Nederrijn, Lek en de IJssel, deelprogramma rivieren van het Deltaprogramma) en de IJsselvechtdelta (deelprogramma's zoetwater en rivieren) voor waterveiligheid in combinatie met bereikbaarheid, ruimtelijke kwaliteit, natuur, economische ontwikkeling en woningbouw;
- Het tot stand brengen en beschermen van de (herijkte) EHS, inclusief de Natura 2000 gebieden (zoals de Veluwe);
- Het robuust en compleet maken van het hoofdenergiernetwerk (380 kV), onder andere door het aanwijzen van het tracé voor aansluiting op het Duitse hoogspanningsnet.

3.1.2 Ladder voor duurzame verstedelijking

In de SVIR is de ladder voor duurzame verstedelijking geïntroduceerd. Deze ladder is per 1 oktober 2012 als motiveringseis in het Besluit ruimtelijke ordening (artikel 3.1.6, lid 2) opgenomen. Op 1 juli 2017 is de Ladder in het Besluit ruimtelijke ordening gewijzigd. Aanleiding voor de wijziging waren de in de praktijk gesignaleerde knelpunten bij de uitvoering van de Ladder en de wens om te komen tot een vereenvoudigd en geoptimaliseerd instrument.

Doel van de ladder voor duurzame verstedelijking is een goede ruimtelijke ordening door een optimale benutting van de ruimte in stedelijke gebieden. Hierbij geldt een motiveringsvereiste voor het bevoegd gezag als nieuwe stedelijke ontwikkelingen planologisch mogelijk worden gemaakt.

Teneinde een ontwikkeling adequaat te kunnen toetsen aan de ladder is het noodzakelijk inzicht te geven in de begrippen 'bestaand stedelijk gebied' en 'stedelijke ontwikkeling'.

In de Bro zijn in artikel 1.1.1 definities opgenomen voor:

bestaand stedelijk gebied: 'bestaand stedenbouwkundig samenstel van bebouwing ten behoeve van wonen, dienstverlening, bedrijvigheid, detailhandel of horeca, alsmede de daarbij behorende openbare of sociaal culturele voorzieningen, stedelijk groen en infrastructuur'.

stedelijke ontwikkeling: 'ruimtelijke ontwikkeling van een bedrijventerrein of zeehaventerrein, of van kantoren, detailhandel, woningbouwlocaties of andere stedelijke voorzieningen.'

Bij het beschrijven van de behoefte dient te worden uitgegaan van het saldo van de aantoonbare vraag naar de voorgenomen ontwikkeling (de komende tien jaar, zijnde de looptijd van het bestemmingsplan) verminderd met het aanbod in planologische besluiten, ook als het feitelijk nog niet is gerealiseerd (harde plancapaciteit).

3.1.3 Toetsing van het initiatief aan de uitgangspunten in het rijksbeleid

Het rijksbeleid laat zich niet specifiek uit over dergelijke (kleinschalige) ontwikkelingen. Het initiatief raakt geen rijksbelangen zoals opgenomen in de Structuurvisie Infrastructuur en Ruimte. Wat betreft de "Ladder voor duurzame verstedelijking" wordt opgemerkt dat toetsing noodzakelijk is bij "nieuwe stedelijke ontwikkelingen" (3.1.6 Bro). Gelet op het feit dat:

- er geen sprake is van extra beslag op de ruimte;
- er geen sprake is van toevoeging van een woning;
- er sprake is van een planologische wijziging die ten opzichte van de huidige toegestane functie geen extra milieueffecten op de omgeving met zich meebrengt;
- er sprake is van een ontwikkeling, die in het kader van een 'goede ruimtelijke ordening' aanvaardbaar is;

wordt gesteld dat er geen sprake is van een nieuwe stedelijke ontwikkeling en toetsing aan de Ladder voor duurzame verstedelijking achterwege kan blijven.

Geconcludeerd wordt dat er geen sprake is van strijd met het rijksbeleid.

3.2 Provinciaal beleid

Het provinciaal beleid is verwoord in tal van plannen. Het belangrijkste plan betreft de Omgevingsvisie Overijssel en de daarbij behorende Omgevingsverordening Overijssel.

3.2.1 Omgevingsvisie Overijssel (2017)

De Omgevingsvisie Overijssel is dé provinciale visie voor de fysieke leefomgeving van Overijssel. In 2017 is de Omgevingsvisie en –verordening 2017 vastgesteld. Duurzaamheid, ruimtelijke kwaliteit en sociale kwaliteit zijn de leidende principes of ‘rode draden’ bij alle initiatieven in de fysieke leefomgeving van de provincie Overijssel.

3.2.2 Omgevingsverordening Overijssel (2017)

De provincie beschikt over een palet aan instrumenten waarmee zij haar ambities realiseert. Het gaat er daarbij om steeds de meest optimale mix van instrumenten toe te passen, zodat effectief en efficiënt resultaat wordt geboekt voor alle ambities en doelstellingen van de Omgevingsvisie. De keuze voor inzet van deze instrumenten is bepaald aan de hand van een aantal criteria. In de Omgevingsvisie is bij elke beleidsambitie een realisatieschema opgenomen waarin is aangegeven welke instrumenten de provincie zal inzetten om de verschillende onderwerpen van provinciaal belang te realiseren.

Eén van de instrumenten om het beleid uit de Omgevingsvisie te laten doorwerken is de Omgevingsverordening Overijssel. De Omgevingsverordening is het provinciaal juridisch instrument dat wordt ingezet voor die onderwerpen waarvoor de provincie eraan hecht dat de doorwerking van het beleid van de Omgevingsvisie juridisch geborgd is.

3.2.3 Uitvoeringsmodel Omgevingsvisie Overijssel

De opgaven, kansen, beleidsambities en ruimtelijke kwaliteitsambities voor de provincie zijn in de Omgevingsvisie Overijssel geschetst in ontwikkelingsperspectieven voor de groene omgeving en stedelijke omgeving.

Om de ambities van de provincie waar te maken, bevat de Omgevingsvisie een uitvoeringsmodel. Dit model is gebaseerd op drie niveaus, te weten:

1. Of - generieke beleidskeuzes;
2. Waar - ontwikkelingsperspectieven;
3. Hoe - gebiedskenmerken.

Deze begrippen worden hieronder nader toegelicht.

3.2.3.1 Of - generieke beleidskeuzes

Generieke beleidskeuzes zijn keuzes die bepalend zijn voor de vraag of ontwikkelingen nodig dan wel mogelijk zijn. In deze fase wordt beoordeeld of er sprake is van een maatschappelijke opgave. Of een initiatief mogelijk is, wordt onder andere bepaald door generieke beleidskeuzes van EU, Rijk of provincie. Denk aan beleidskeuzes om basiskwaliteiten als schoon drinkwater en droge voeten te garanderen. Andere generieke beleidskeuzes betreffen het voorkomen van overaanbod van bijvoorbeeld woningbouw- en kantoorlocaties.

Ook wordt in deze fase de zgn. Overijsselse ladder voor duurzame verstedelijking gehanteerd. Deze Overijsselse ladder geeft een nadere invulling aan de vraag hoe de behoefte moet worden bepaald, zowel in de stedelijke als in de groene omgeving, en op welke wijze de regionale afstemming vorm gegeven moet worden. Integraliteit, toekomstbestendigheid, concentratiebeleid, (boven)regionale afstemming en zuinig en zorgvuldig ruimtegebruik zijn beleidskeuzes die invulling geven aan de Overijsselse ladder voor duurzame verstedelijking.

Voor specifieke gebieden in Overijssel geldt dat niet alle initiatieven mogelijk zijn. Dit heeft te maken met zwaarwegende publieke belangen, Gebiedsspecifieke beleidskeuzes om de zwaarwegende publieke belangen te borgen, zijn: reservering voor waterveiligheid en beperking wateroverlast,

drinkwater/grondwaterbeschermingsgebieden, het Natuurnetwerk Nederland (NNN, voorheen Ecologische Hoofdstructuur (EHS)), de Nationale Landschappen en het provinciaal routenetwerk transport gevaarlijke stoffen.

3.2.3.2 Waar – ontwikkelingsperspectieven

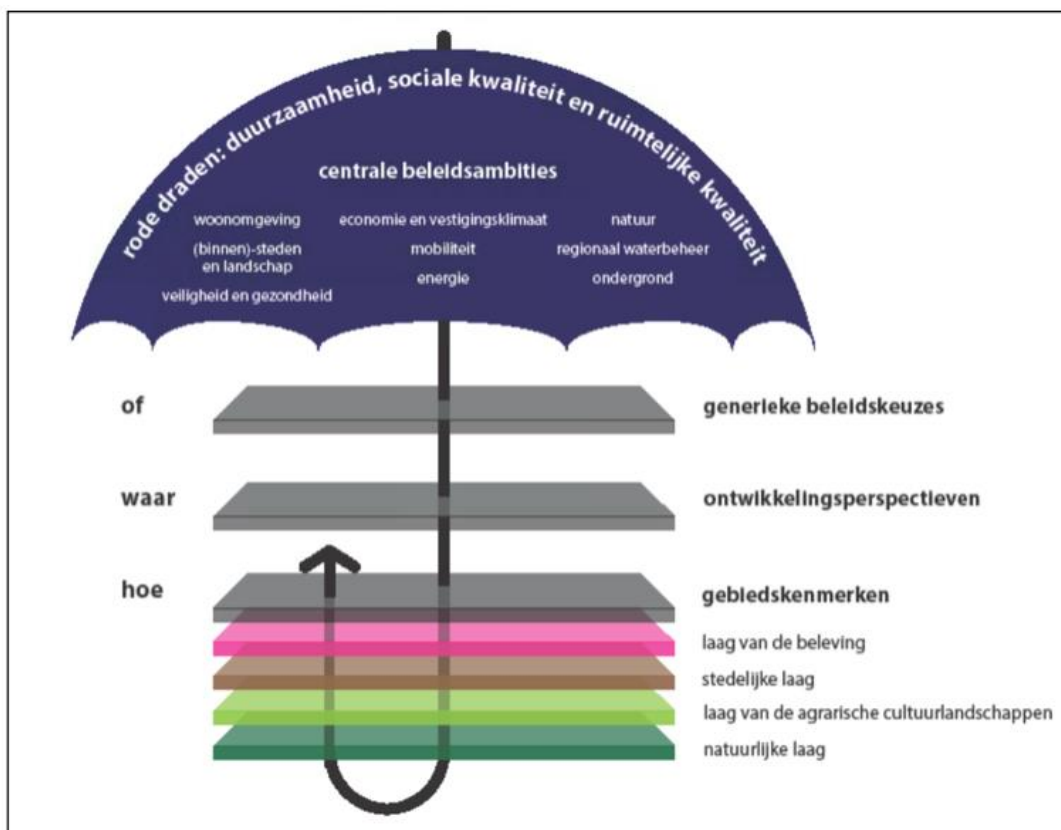
Als uit de beoordeling in het kader van de generieke beleidskeuzes blijkt dat de voorgenomen ruimtelijke ontwikkeling aanvaardbaar is, vindt een toets plaats aan de ontwikkelingsperspectieven. In de Omgevingsvisie is een spectrum van zes ontwikkelperspectieven beschreven voor de groene en stedelijke omgeving. Met dit spectrum geeft de provincie ruimte voor het realiseren van de in de visie beschreven beleids- en kwaliteitsambities.

De ontwikkelperspectieven geven richting aan wat waar ontwikkeld zou kunnen worden. Daar waar generieke beleidskeuzes een geografische begrenzing hebben, zijn ze consistent doorvertaald in de ontwikkelingsperspectieven. De ontwikkelingsperspectieven zijn richtinggevend en bieden de nodige flexibiliteit voor de toekomst.

3.2.3.3 Hoe - gebiedskenmerken

Op basis van gebiedskenmerken in vier lagen (natuurlijke laag, laag van het agrarisch cultuurlandschap, stedelijke laag en laag van de beleving) gelden specifieke kwaliteitsvoorwaarden en –opgaven voor ruimtelijke ontwikkelingen. Het is de vraag ‘hoe’ een ontwikkeling invulling krijgt.

Aan de hand van de drie genoemde niveaus kan worden gezien of een ruimtelijke ontwikkeling mogelijk is en er behoefte aan is, waar het past in de ontwikkelingsvisie en hoe het uitgevoerd kan worden. Figuur 3.1 geeft dit schematisch weer.



Figuur 3.1: Uitvoeringsmodel Omgevingsvisie Overijssel (Bron: Provincie Overijssel)

3.2.4 Toetsing van het initiatief aan het Uitvoeringsmodel Omgevingsvisie Overijssel

Indien het concrete initiatief wordt getoetst aan het Uitvoeringsmodel Omgevingsvisie Overijssel ontstaat globaal het volgende beeld.

3.2.4.1 Of - Generieke beleidskeuzes

De voorgenomen ontwikkeling is getoetst aan de generieke beleidskeuzes zoals opgenomen in de Omgevingverordening Overijssel. Er zijn in voorliggend geval geen aspecten van belang die een nadere onderbouwing behoeven.

3.2.4.2 Waar - Ontwikkelingsperspectieven

In dit geval zijn de ontwikkelingsperspectieven voor de Groene Omgeving van belang. In de Groene Omgeving gaat het hoofdzakelijk om: behoud en versterking van de kwaliteit van het landschap, het realiseren van een samenhangend netwerk van gebieden met natuur- en waterkwaliteit, ontwikkelingsmogelijkheden voor de landbouw, het toerisme en andere economische dragers, realisatie van waterkwaliteitsdoelen, het duurzaam beheer van drinkwatervoorraden én het opwekken van hernieuwbare energie. In de Groene Omgeving onderscheidt de provincie de volgende drie ontwikkelingsperspectieven:

- de zone Ondernemen met Natuur en Water (ONW);
- agrarisch ondernemen in het grootschalige landschap;
- wonen en werken in het kleinschalige mixlandschap.

Het plangebied kent op basis van de ontwikkelingsperspectievenkaart van de provincie Overijssel het ontwikkelingsperspectief 'Agrarisch ondernemen in het grootschalig landschap'. In figuur 3.2 is een uitsnede van de perspectievenkaart behorende bij de Omgevingsvisie opgenomen



Figuur 3.2: Uitsnede ontwikkelingsperspectievenkaart Omgevingsvisie Overijssel (Bron: Provincie Overijssel)

'Agrarisch ondernemen in het grootschalig landschap'

Dit ontwikkelingsperspectief omvat gebieden waar verdere modernisering en schaalvergroting van de landbouw in combinatie met verduurzaming de ruimte krijgt. Die ruimte kan verdiend worden door te investeren in kwaliteitsvoorwaarden. Onder verduurzaming verstaan we hier: realisatie van de waterkwaliteitsdoelen, gezondheid en welzijn van mens en dier, bijdrage aan de energietransitie,

klimaatbestendigheid en ketenoptimalisatie, en ontwikkelen met aandacht voor – en waar mogelijk in dialoog met – omwonenden. Agrarische ondernemers staan voor de uitdaging om hun – vaak grote – gebouwen en erven zo vorm te geven dat ze passen bij maat en schaal van het landschap en de ruimtelijke en milieukwaliteit versterken.

Toetsing van het initiatief aan het ‘Ontwikkelingsperspectief’

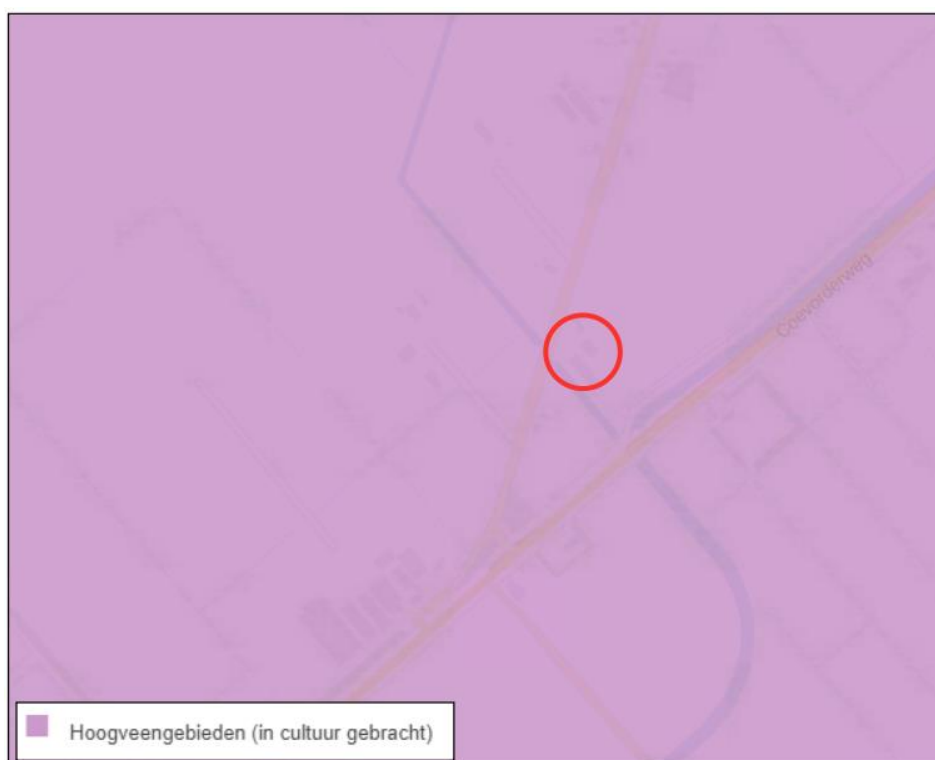
Het concrete voornemen voorziet in het wijzigen van de agrarische bestemming in een woonbestemming. Het agrarisch bedrijf aan de Gedempte Schuinesloot 1b/1bi is beëindigd en op het perceel zal in de toekomst ook geen agrarisch bedrijf meer worden geëxploiteerd. Herbestemming is noodzakelijk, omdat de bewoning van de bedrijfswoning niet meer ten dienste van een bedrijf bestaat. De herbestemming brengt geen extra belemmeringen met zich mee ten aanzien van de bedrijfsvoering van omliggende (agrarische) bedrijven. Hiervoor wordt ook verwezen naar hoofdstuk 4 waar nader wordt ingegaan op diverse milieu- en omgevingsaspecten. Geconcludeerd wordt dat het voornemen in overeenstemming is met het ter plekke geldende ontwikkelingsperspectief.

3.2.4.3 Hoe - Gebiedskenmerken

Op basis van gebiedskenmerken in vier lagen (natuurlijke laag, laag van het agrarisch-cultuurlandschap, stedelijke laag en laag van de beleving) gelden specifieke kwaliteitsvoorwaarden en –opgaven voor ruimtelijke ontwikkelingen.

1. De “Natuurlijke laag”

De natuurlijke laag is de laag van de bodem, het reliëf, het watersysteem en de natuur die zich hier ‘van nature’ op vestigt. Deze natuurlijke laag is het resultaat van de wisselwerking tussen abiotische (fysische) en biotische factoren en processen. Zo zorgden ijs-, wind- en waterstromen in Overijssel voor het ontstaan van een afwisselend landschap van stuwwallen, dekzandgronden, beekdalen en natte laagtes en bepaalden de stroomsnelheden van IJssel, Vecht, Regge of Dinkel waar het fijne (komgronden) en waar het grovere sediment (oeverwallen) werd afgezet. En ontwikkelde veen zich daar, waar het water maar moeilijk weg kon.



Figuur 3.3: De “Natuurlijke laag”: Hoogveenengebied (in cultuur gebracht) (Bron: Provincie Overijssel)

“Hoogveengebied (in cultuur gebracht)”

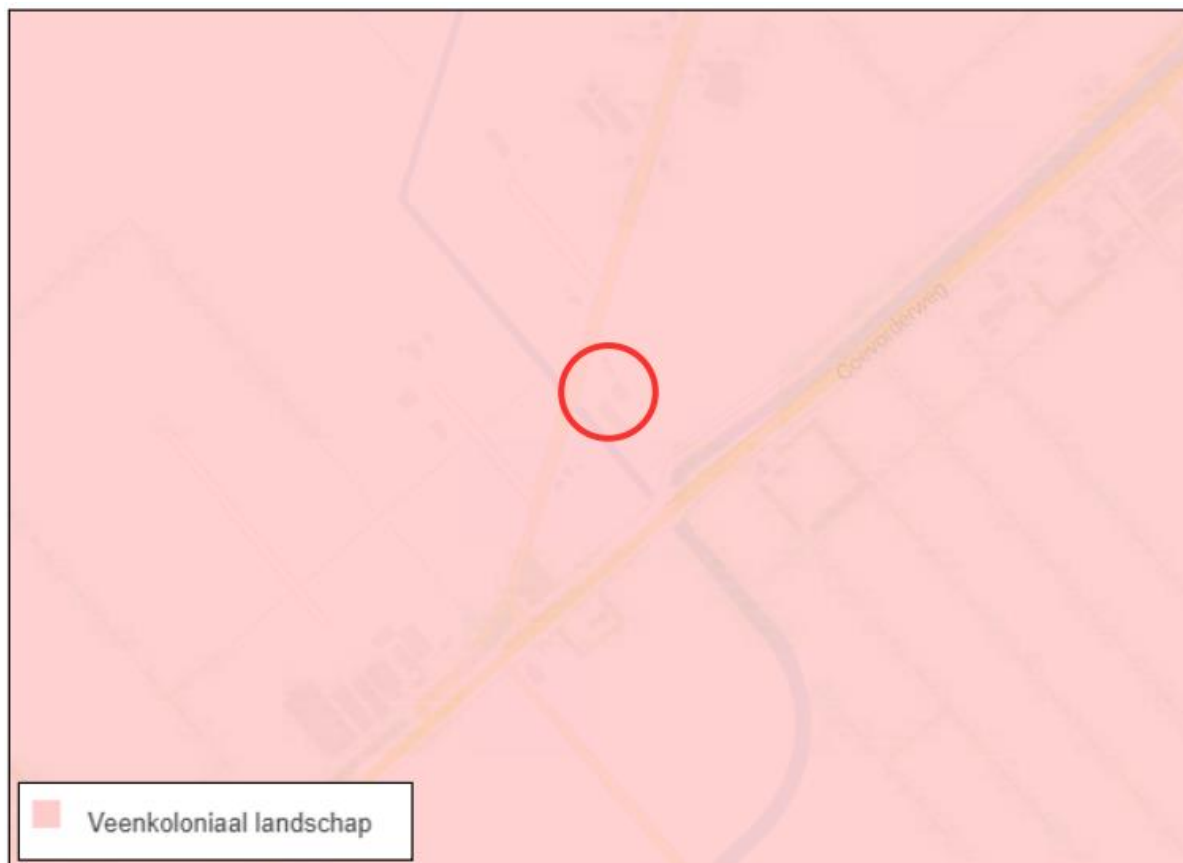
Op waterhuishoudkundig geïsoleerde plekken (waar het regenwater wordt vastgehouden) ontwikkelde zich in het zandgebied op kleine en grote schaal hoogveen; onder invloed van regenwater ontstonden veenmoerassen. Deze groeiden als een dikke spons van veenmossen steeds verder omhoog, los van het grondwater. De extreme zure en voedselarme omstandigheden leidden tot natte, slecht toegankelijke moerasgebieden, waar vrijwel geen boom kon groeien. De hoogveenrestanten worden gekenmerkt door een hoge waterkwaliteit, een hoge waterstand en een hoge natuurkwaliteit. Lokaal is sprake van “levend hoogveen” (veenaangroei). De ambitie is de hoogveenrestanten in stand te houden en op een aantal plekken het hoogveen opnieuw tot groei te brengen. Het open natte karakter is hierbij een belangrijke kwaliteit. De inzet is op de randen tussen de hoogveenrestanten en de hoogveenontginningsgebieden landschappelijk leesbaar te maken als ontgonnen deel van het oorspronkelijk veenlandschap. Zo ontstaat een samenhangend en leesbaar landschap in de hoogveengebieden en een overgang naar heide en schaalgraslanden eromheen.

Toetsing van het initiatief aan de “Natuurlijke laag”

Ter plaatse van het plangebied is niet of nauwelijks nog iets waarneembaar van de oorspronkelijke gebiedskenmerken van de ‘Natuurlijke laag’. Dit heeft met name te maken door het feit dat het oorspronkelijk hoogveen ter plaatse in het verleden is ontgonnen. De wijziging van de huidige agrarische bestemming naar een woonbestemming heeft geen negatieve effecten op het omliggende landschap en de landschappelijke kwaliteiten en structuren. Geconcludeerd wordt dat de wijziging van bestemming geen negatieve gevolgen heeft op de gebiedskenmerken van de ‘Natuurlijke laag’.

2. De “Laag van het agrarisch cultuurlandschap”

De tweede laag beschrijft het palet van agrarische cultuurlandschappen met hun dragende structuren en nederzettingvormen. Deze laag is het resultaat van de wisselwerking tussen verschillen in de natuurlijke ondergrond en de manier waarop gebieden in cultuur werden – en worden – gebracht. Door de eeuwen heen is een geschakeerd patroon van akkers, weiden, hooiland en bebouwing (hoeven, kernen en dorpen) gegroeid. Vanouds kennen de nederzettingen een sterke ruimtelijke en functionele relatie met het omliggende landschap. Het agrarisch cultuurlandschap is bij uitstek een gebruikslandschap. Bij de ontwikkeling ervan hebben nooit ideeën over schoonheid een rol gespeeld. Wel zijn we het agrarisch cultuurlandschap in de loop van de tijd gaan waarderen. Het heeft als ‘consumptielandschap’ voor bewoners, recreanten en toeristen nieuwe betekenis gekregen. Veel mensen hechten aan de rust, de ruimte, de mogelijkheden om te fietsen, wandelen, etcetera. En aan de kwaliteit: vooral de herkenbaarheid, de contrasten en de afwisseling van verschillende landschapstypen worden gewaardeerd. De landschappelijke structuren zijn belangrijke dragers van de biodiversiteit.



Figuur 3.4: De "Laag van het agrarisch cultuurlandschap": Veenkoloniaal landschap (Bron: Provincie Overijssel)

"Veenkoloniaal landschap"

Grootschalig open landschappen met een lineaire bebouwings-, verkavelings- en ontwateringsstructuur. Ontstaan door grootschalige ontginning van de hoogveengebieden ten behoeve van de turfwinning. Een ontwateringsstelsel van kanalen en wijken is typerend voor dit landschap. Vanuit nieuwe linten en kanaaldorpen werd het hoogveen ontgonnen. Het vergraven landschap werd vervolgens als akkerbouwgebied in gebruik genomen. Inmiddels heeft de melkveehouderij ook in grote delen zijn intrede gedaan. Kanaaldorp als karakteristiek dorptype met het kanaal als centrale open(bare) ruimte en drager van de bebouwing. Het Overijssels veenkoloniaal landschap is deel van een groter geheel dat zich uitstrekt over Groningen en Drenthe. Het is mede gevormd door de vestiging van ontginners en boeren uit andere regio's. In de boerderijbouw is dit herkenbaar: typisch Groningse boerderijen staan naast Overijsselse.

De ambitie is de aantrekkelijkheid, de leefbaarheid en kwaliteit van de veenkoloniale landschappen te versterken. De opgave is aan de grote maat, de vergezichten en de schoonheid van de moderne landbouw, nieuwe, op leefbaarheid en economische veerkracht gerichte, ontwikkelingen te koppelen. Daarmee kan tevens het contrast tussen de grote open ruimtes en verdichte zones (linten en kanaaldorpen) worden versterkt. Ruimtelijke aanknopingspunten hiervoor zijn ondermeer de relictten van het hoogveen, de formele kanalen en wijkenstructuur met mooie bruggen, royale laanbeplantingen en daaraan de soms landgoedachtige buitens, villa's en herenboerderijen. Aandacht voor bijzondere architectuur en vormgeving van nieuwe bruggen en kunstwerken gegeven vorm aan de identiteit van het gebied.

Toetsing van het initiatief aan de "Laag van het agrarisch cultuurlandschap"

In dit geval wordt de agrarische bedrijfsbestemming gewijzigd in een woonbestemming teneinde de bestaande woonboerderij te kunnen bewonen als zijnde een reguliere woning. De functie wonen past binnen de functionele structuur van de omgeving. Het plan tast het omliggende landschap niet aan. Het voornemen is in overeenstemming met het gebiedskenmerk behorend bij de 'Laag van het agrarisch cultuurlandschap'.

3. De "Stedelijke laag"

Het plangebied heeft op basis van de ‘Stedelijke laag’ geen specifieke kenmerken. Toetsing aan deze laag wordt dan ook achterwege gelaten.

4. De “Laag van de beleving”

In de laag van de beleving komen de natuurlijke, functionele en sociale processen bij elkaar. Dit is de laag die gaat over de beleefbaarheid van ruimtelijke kwaliteit, identiteit en tijdsdiepte, van recreatieve gebruiksmogelijkheden die een belangrijke rol spelen bij de waardering van de leefomgeving. De laag van de beleving is de laag van de verbinding en het netwerk; tussen het stedelijke en het landelijke, de cultuur en de natuur, snel en traag, oud en nieuw, tussen nut en schoonheid. De laag van de beleving benut vooral de kwaliteiten van de andere drie lagen, maar voegt ook eigen kenmerken toe, zoals landgoederen, recreatieparken en recreatieve routes. Het stelt kwaliteiten zoals de natuur, de productielandschappen en de steden in een ander daglicht en maakt ze beleefbaar en tot een belevenis.

De verblijfsrecreatiecomplexen, de attracties, de routes voor wandelen, fietsen en varen zijn een belangrijke economische factor geworden met een vergelijkbaar aandeel in de economie als de agrarische sector. Dit alles verandert het aanzien, de gewenste gebruiksmogelijkheden en betekenis van het buitengebied. Aan het ‘belevingslandschap’ ontleent Overijssel zijn tijdsdiepte, maar ook zijn aantrekkingskracht. Steeds vaker worden de kwaliteiten uit het verleden ingezet in plannen door daar met nieuwe kwaliteiten, gebruiks- en verschijningsvormen op voort te bouwen. Belangrijk in deze laag is het oude en nieuwe ‘erfgoed’ van de provincie. De locatie is op de gebiedskenmerkenkaart de ‘Laag van de beleving’ aangeduid met ‘Donkerte’. In figuur 3.5 wordt dit weergegeven.



Figuur 3.5 : De “Laag van de beleving”: Donkerte (Bron: Provincie Overijssel)

“Donkerte”

Lichte gebieden geven een beeld van de economische dynamiek van de provincie: de steden en dorpen, de autosnelwegen, de kassengebieden, de attractieparken, de grote bedrijventerreinen en de gebieden met veel bebouwing. De donkere gebieden geven een indicatie van de ‘buitengebieden’ van Overijssel. De natuurcomplexen en de grote landbouwgebieden. De donkere gebieden zijn de gebieden waar het ‘s nachts nog echt donker is, waar je de sterrenhemel kunt waarnemen. Het zijn de relatief ‘luwe’ dun bewoonde gebieden met een lage gebruiksdruk.

Donkerte wordt een te koesteren kwaliteit. De ambitie is de huidige 'donkere' gebieden, ten minste zo donker te houden, maar bij ontwikkelingen ze liever nog wat donkerder te maken. Dit betekent op praktisch niveau terughoudend zijn met verlichting van wegen, bedrijventerreinen e.d. en verkennen waar deze 's nachts uit kan of anders lichtbronnen selectiever richten. Structureel is het vrijwaren van donkere gebieden van verhoging van de dynamiek het perspectief. De ambitie is het rustige en onthaaste karakter te behouden, zodat passages van autosnelwegen en regionale wegen niet leiden tot stedelijke ontwikkeling aan eventuele op- en afritten. Bundeling van stedelijke functies en infrastructuur in de 'lichte' gebieden.

Toetsing van het initiatief aan de 'Lust- en leisurelaag'

De in het voorliggende plan opgenomen ontwikkeling betreft enkel een planologische wijziging. Er is geen sprake van een toename aan kunstlicht. Geconcludeerd wordt dat de voorgenomen ontwikkeling in overeenstemming is met de "Laag van de beleving".

3.2.5 Conclusie toetsing aan het provinciaal beleid

Geconcludeerd wordt dat de in dit wijzigingsplan besloten ontwikkeling in overeenstemming is met het in de Omgevingsvisie Overijssel verwoorde en in de Omgevingsverordening verankerde provinciaal ruimtelijk beleid.

3.3 Gemeentelijk beleid

Het gemeentelijk beleid is verwoord in tal van plannen. Met betrekking tot de in dit wijzigingsplan besloten ruimtelijke ontwikkeling zijn de hierna genoemde beleidsstukken het belangrijkste.

3.3.1 Visienota Buitengebied gemeente Hardenberg

3.3.1.1 Inleiding

De gemeente Hardenberg heeft de hoofdlijnen van het ruimtelijke beleid voor het totale buitengebied van de gemeente Hardenberg geformuleerd in de 'Visienota Buitengebied Gemeente Hardenberg'. De nota richt zich vooral op de realisatie van ruimtelijke kwaliteiten in het buitengebied.

De ruimtelijke visie zoals vastgelegd in de visienota vormde de basis voor het bestemmingsplan 'Buitengebied Hardenberg' dat op 1 oktober 2013 is vastgesteld. De hoofddoelen van het ruimtelijk beleid zoals verwoord in de 'Visienota Buitengebied' zijn:

- Op een duurzame en efficiënte wijze ruimte scheppen voor de verschillende ruimtevragende functies;
- Het vergroten van de leefbaarheid van het platteland;
- Het vergroten van de ruimtelijke kwaliteit.

3.3.1.2 Thema wonen

De nieuwe functie in het plangebied wordt 'Wonen' in plaats van 'Agrarisch'. Voor wat betreft de functie 'Wonen' heeft de gemeente haar gemeentelijke beleid verwoord in een aantal uitgangspunten/doelstellingen, te weten:

1. Behoud van een gevarieerd woningaanbod in het buitengebied, zowel qua inhoud van de woningen als qua verschijningsvorm;
2. De afstemming van de maximale inhoudsmaat van woningen in het buitengebied op de gebiedskenmerken;
3. Het bieden van ruime mogelijkheden voor inwoning;
4. Het bieden van de mogelijkheid om aan vrijgekomen agrarische bedrijfsgebouwen een woonfunctie toe te kennen; waarbij ruimere mogelijkheden gelden naarmate meer oppervlakte aan landschapsontsierende bedrijfsgebouwen worden afgebroken;

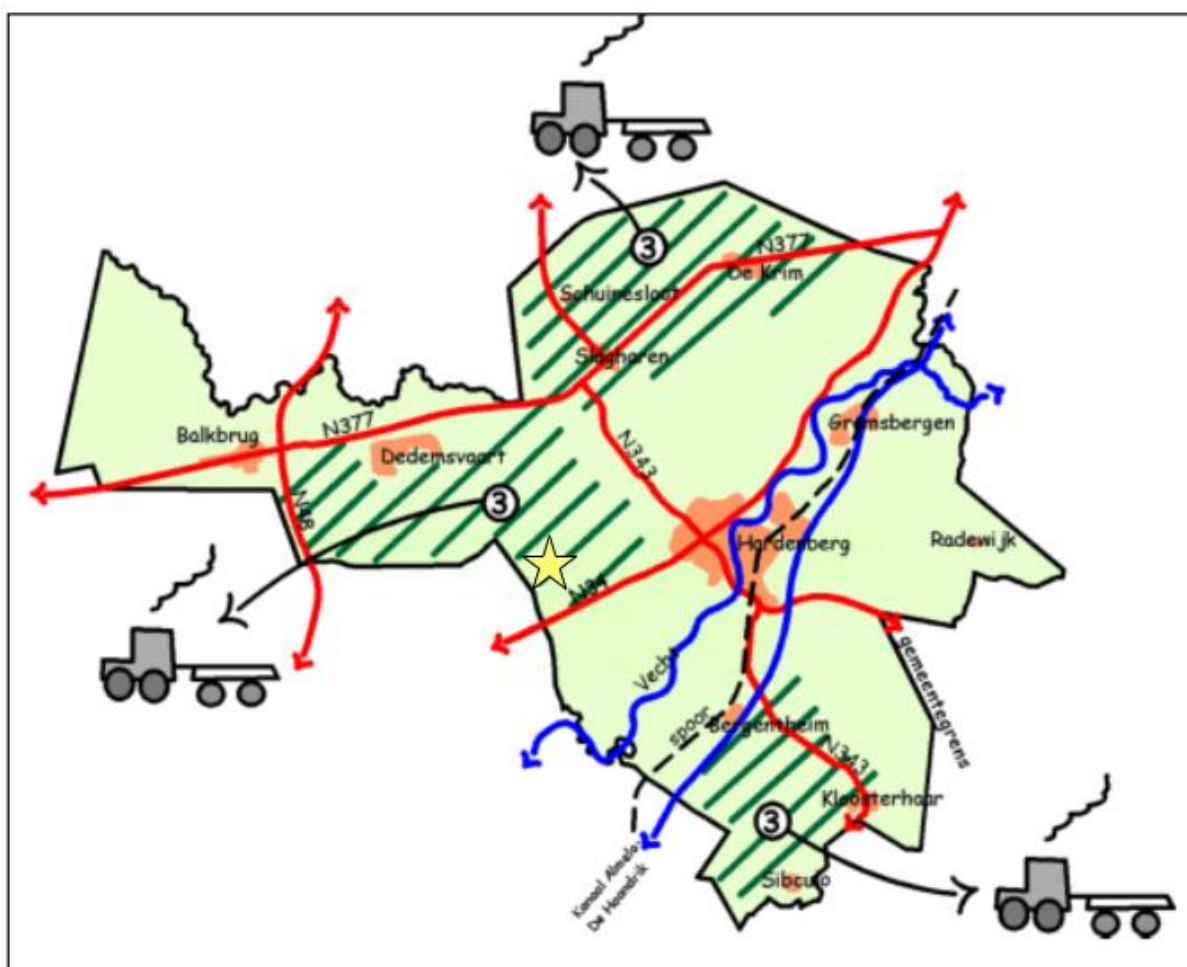
5. Het tegengaan van permanente bewoning van recreatiewoningen;
6. Het bieden van ruimte voor opvulling van open gaten in bebouwingslinten met woningbouw of kleinschalige bedrijvigheid.

De gemeente sluit een toename van de woonfunctie in het buitengebied niet uit. Wel wordt uitgegaan van optimale benutting van de bestaande bebouwing. Wonen in het buitengebied wordt niet meer gezien als een ongewenste functie maar als een waardevol bestandsdeel van het totale woningaanbod van de gemeente. De gemeente streeft dan ook naar het instandhouden van een gevarieerd aanbod aan woonmilieus. In de gebieden die worden aangewezen als landbouwontwikkelingsgebied wordt zeer terughoudend omgesprongen met een toename van de woonfunctie. Het opnieuw opnemen van een woonfunctie mag geen belemmeringen opleveren voor bestaande functionerende agrarische bedrijven.

3.3.1.3 Deelgebied 3; Collendoorn, Gramsbergen-Zuid, Radewijk Dedemsvaart-Zuid, Colenbranderbos, Slagharen-Oost/West, De Krim, Bergentheim-Zuid

Het plangebied ligt in het deelgebied 'Dedemsvaart-Zuid, Colenbranderbos, Slagharen-Oost/West, De Krim, Bergentheim-Zuid'. Het landschapstype in dit deelgebied betreft het Veenontginningslandschap. Dit is goed te zien aan de openheid/regelmatigheid, vlakke ligging, openstreckende strokenverkaveling en bebouwing langs de ontginningsassen.

De huidige ontwikkelingen in het gebied richten zich vooral op de landbouw, foerageergebied voor overwinterende vogels. De ontwikkelingsrichting, gericht op de toekomst, gaat uit van versterking van de landbouwfunctie. In figuur 3.6 is de ligging van het plangebied in het desbetreffende deelgebied weergegeven:



Figuur 3.6: Ligging van het plangebied in deelgebied 3 van de Visienota Buitengebied (Bron: Gemeente Hardenberg)

3.3.1.4. Toetsing van het initiatief aan de 'Visienota Buitengebied gemeente Hardenberg'

Van belang in dit deelgebied is dat de agrarische functie niet gehinderd wordt door een wijziging van een agrarische bedrijfsbestemming in een woonbestemming. Zoals uit het volgende hoofdstuk zal blijken worden functionerende agrarische bedrijven in de directe omgeving niet gehinderd als gevolg van deze bestemmingsplanwijziging.. Gezien het vorenstaande wordt geconcludeerd dat dit wijzigingsplan in overeenstemming is met de 'Visienota Buitengebied gemeente Hardenberg'.

3.3.2 Toekomstvisie Hardenberg 2013-2023

3.3.2.1 Algemeen

De toekomstvisie voor de gemeente Hardenberg is vastgesteld door de gemeenteraad van Hardenberg op 23 april 2013. Dit plan kent drie doelstellingen:

- samenhang in diverse gemeentelijke beleidsvelden ondersteunen;
- een helder profiel naar buiten toe creëren;
- strategische politieke keuzes maken.

Het resultaat is een visie met strategische keuzes die een duidelijke ontwikkelingsrichting geeft. De toekomstvisie is een levend document dat de gemeente geregeld zal bijstellen om in te kunnen spelen op nieuwe kansen en mogelijkheden. Het biedt houvast voor de langetermijnkoers van de gemeente.

3.3.2.2 Programmalijn: Wonen

De mensen waarderen de leefbare woonomgeving van de gemeente Hardenberg. Voorzieningen en de fysieke leefomgeving spelen daarbij een belangrijke rol. Om vitale kernen te houden, is het nodig dat alle leeftijdsgroepen kunnen blijven wonen. Vanwege demografische ontwikkelingen (kleinere huishoudens, vergrijzing) moet er anders gebouwd worden. Daarnaast zijn extra starterswoningen nodig. De gemeente wil naar behoefte bouwen, waarbij het zwaartepunt ligt op de kernen Hardenberg en Dedemsvaart.

Doel van woningbouw in de grote kernen (Balkbrug, Bergentheim, Gramsbergen, Slagharen) is om door groei van het aantal woningen de bevolking op peil te houden. Ook in de grote kernen is het particulier initiatief en het draagvlak binnen de kern voor de gemeente het uitgangspunt om voorzieningen te ondersteunen. De gemeente levert hier een grotere inspanning, omdat deze voorzieningen een functie hebben voor het omliggende gebied en daarmee een groter draagvlak hebben om kwaliteit te kunnen leveren. Bundeling en samenwerking zijn voor voorzieningen in de grote kernen van belang om kwaliteit en duurzaamheid te kunnen waarborgen. Niet alle grote kernen hoeven dezelfde voorzieningen te hebben.

Uitruil en samenwerking tussen kernen kan ook een hulpmiddel zijn om voorzieningen te behouden of te versterken. Een actieve bevolking is hierbij het uitgangspunt. De gemeente kan samenwerking tijdelijk ondersteunen en eventueel op gang brengen. Voor het publieke belang levert de gemeente een – niet financiële – inspanning om aanwezige voorzieningen met een ruim draagvlak in stand te houden.

Doelstellingen Programmalijn Wonen:

- Bouwen op basis van behoefte;
- Bouwen voor doelgroepen;
- Duurzaam bouwen;
- Bieden van een ontmoetingsplek op basis van draagvlak en versterken sociale cohesie;
- Zorg voor kwetsbare groepen en onderlinge hulp;
- Verbeteren kwaliteit van onderwijs en zorg, voor zover dat een wettelijke taak is;
- Verbeteren woon- en ondernemersklimaat;
- Bevorderen van een veilige en leefbare woonomgeving;
- Bevorderen zelfredzaamheid van de samenleving;
- Verminderen regels en deze strikter handhaven;

3.3.2.3 Toetsing van het initiatief aan de 'Toekomstvisie Hardenberg 2013-2023'

De wijziging van een agrarische bestemming naar een woonbestemming draagt bij aan behoud van een vitale buurtschap, in dit geval Schuinesloot. Er wordt namelijk aan een voormalige bedrijfswoning een passende vervolgfunctie gegeven. Geconcludeerd wordt dat het initiatief aansluit bij het gestelde in de Toekomstvisie Hardenberg 2013-2023.

3.3.3 Bestemmingsplan 'Buitengebied Hardenberg'

3.3.3.1 Algemeen

Het bestemmingsplan "Buitengebied Hardenberg" is in hoofdzaak conserverend van aard. Dit betekent dat de bestaande situatie is vastgelegd. Tegelijkertijd wil de gemeente op een duurzame en efficiënte wijze ruimte scheppen voor (nieuwe) ontwikkelingen in het buitengebied. Het is de ambitie van de gemeente om deze ontwikkelingen in het buitengebied te laten bijdragen aan de versterking van de ruimtelijke kwaliteit. De gemeente zet daarbij in op het leggen van verbindingen tussen bestaande kwaliteiten en de nieuwe ontwikkelingen. Via afwijkingsmogelijkheden en wijzigingsbevoegdheden kent het bestemmingsplan (onder voorwaarden) een zekere mate van flexibiliteit. Op basis van de wijzigingsbevoegdheid zoals opgenomen in artikel 5.6.5 kan de bestemming 'Agrarisch met waarden - Besloten veenontginningslandschap' gewijzigd worden in de bestemming 'Wonen – Besloten veenontginningslandschap'. Hierna wordt nader ingegaan op de voorwaarden waaraan bij gebruikmaking van deze wijzigingsbevoegdheid dient te worden voldaan.

3.3.3.2 Artikel 5.6.5 Wijzigingsbevoegdheid wonen

Burgemeester en wethouders zijn bevoegd, indien is komen vast te staan dat binnen een bouwvlak geen agrarisch bedrijf meer is gevestigd, de bestemming binnen dat bouwvlak te wijzigen in de bestemming als bedoeld in artikel 41 (Wonen - Besloten veenontginningslandschap), met inachtneming van de volgende bepalingen;

- a. het bouwvlak wordt verwijderd;
- b. bestaande niet-agrarische nevenactiviteiten en bestaande kleinschalige kampeerterreinen als bedoeld in artikel 5.1 en bestaande niet-agrarische bedrijfsactiviteiten als bedoeld in artikel 5.5.1 zijn toelaatbaar; kleinschalige kampeerterreinen dienen in principe te worden aangeduid als minicamping;
- c. alle bestaande gebouwen binnen het voormalig bouwvlak, met het bijbehorende erf, worden begrepen in één bestemmingsvlak met de bestemming 'Wonen -Besloten veenontginningslandschap';
- d. de overige gronden binnen het voormalig bouwvlak houden de betreffende agrarische bestemming;
- e. de gebruiksmogelijkheden van aangrenzende gronden en bebouwing mogen door de wijziging niet onevenredig worden aangetast;
- f. de wijziging vanuit milieuoogpunt toelaatbaar is;
- g. het aantal woningen mag niet meer bedragen dan het bestaande aantal bedrijfswoningen;

3.3.3.3 Toetsing van het initiatief aan de wijzigingsbevoegdheid

Hierna wordt puntsgewijs aan het afwegingskader getoetst:

- a) zoals blijkt uit de verbeelding behorende bij dit wijzigingsplan is het bouwvlak in zijn geheel verwijderd en is ter plaatse van de woning met bijgebouwen de agrarische bestemming vervangen door een bestemmingsvlak 'Wonen – Besloten veenontginningslandschap';
- b) Er is geen sprake van bestaande niet-agrarische nevenactiviteiten/bedrijfsactiviteiten en bestaande kleinschalige kampeerterreinen. De bestaande agrarische activiteiten zijn reeds beëindigd.
- c) aan deze voorwaarde wordt voldaan (zie verbeelding bij wijzigingsplan);
- d) de gronden binnen het voormalige bouwvlak welke niet tot het bestaande erf behoren behouden de agrarische bestemming (zie verbeelding);
- e) zoals zal blijken uit het volgende hoofdstuk, en dan met name de paragrafen 4.5 en 4.6, is geen sprake van een onevenredige aantasting van de gebruiksmogelijkheden van aangrenzende gronden en bebouwing;
- f) uit hoofdstuk 4 en 5 blijkt dat de wijziging van bestemming vanuit milieuoogpunt toelaatbaar is;

- g) het aantal woningen blijft gelijk.

3.3.4 Conclusie toetsing aan het gemeentelijk beleid

De in het voorliggende wijzigingsplan besloten ruimtelijke ontwikkeling is in overeenstemming met de gemeentelijke uitgangspunten, zoals verwoord in de hiervoor behandelde gemeentelijke beleidsdocumenten.

HOOFDSTUK 4 MILIEU- EN OMGEVINGSASPECTEN

Op grond van artikel 3.1.6 van het Besluit ruimtelijke ordening moet in de toelichting op het wijzigingsplan een beschrijving worden opgenomen van de wijze waarop de milieukwaliteitseisen bij het plan zijn betrokken. Daarbij moet rekening gehouden worden met de geldende wet- en regelgeving en met de vastgestelde (boven)gemeentelijke beleidskaders. Bovendien is een wijzigingsplan vaak een belangrijk middel voor afstemming tussen de milieuaspecten en ruimtelijke ordening.

In dit hoofdstuk wordt ingegaan op de thema's geluid, bodem, luchtkwaliteit, externe veiligheid, milieuzonering, geur, ecologie en archeologie & cultuurhistorie.

4.1 Geluid

4.1.1 Algemeen

De Wet geluidhinder (Wgh) bevat geluidnormen en richtlijnen over de toelaatbaarheid van geluidniveaus als gevolg van rail- en wegverkeerslawaai en industriellawaai. De Wgh geeft aan dat een akoestisch onderzoek moet worden uitgevoerd bij het voorbereiden van de vaststelling van een bestemmingsplan of wijzigingsplan indien het plan een geluidgevoelig object mogelijk maakt binnen een geluidzone van een bestaande geluidsbron of indien het plan een nieuwe geluidsbron mogelijk maakt. Het akoestisch onderzoek moet uitwijzen of de wettelijke voorkeursgrenswaarde bij geluidgevoelige objecten wordt overschreden en zo ja, welke maatregelen nodig zijn om aan de voorkeursgrenswaarde te voldoen.

4.1.2 Situatie plangebied

4.1.2.1 Wegverkeerslawaai

Het plangebied is gelegen binnen de wettelijke geluidzone van de Gedempte Schuinesloot. Het verrichten van een akoestisch onderzoek is in het voorliggende geval echter niet noodzakelijk omdat de functie van de bestaande bedrijfswoning, namelijk 'wonen', niet wijzigt. Daarnaast is in artikel 76 van de Wgh bepaald dat de geluidsbelasting van een aanwezige weg op bestaande woningen niet getoetst hoeft te worden aan de grenswaarden. Hieronder valt het omzetten van een agrarische bedrijfswoning naar een burgerwoning.

Gezien het vorenstaande is het uitvoeren van een akoestisch onderzoek wegverkeerslawaai niet noodzakelijk.

4.1.2.2 Railverkeerslawaai

In voorliggend geval is het aspect railverkeerslawaai niet van belang, aangezien er geen spoorweg in de directe omgeving aanwezig is.

4.1.2.3 Industrielawaai

In de omgeving van het plangebied is geen gezoneerd bedrijventerrein, als bedoeld in de Wgh, aanwezig. Het uitvoeren van een akoestisch onderzoek industriellawaai is derhalve niet noodzakelijk. Wat betreft de invloed van individuele bedrijvigheid op het plangebied wordt verwezen naar paragraaf 4.5 (milieuzonering).

4.1.3 Conclusie

De Wet geluidhinder vormt geen belemmering in geval van voorliggend plan.

4.2 Bodemkwaliteit

4.2.1 Algemeen

Bij de vaststelling van een bestemmingsplan of wijzigingsplan dient te worden bepaald of de aanwezige bodemkwaliteit past bij het toekomstige gebruik van die bodem en of deze aspecten optimaal op elkaar kunnen worden afgestemd. Om hierin inzicht te krijgen, dient doorgaans een bodemonderzoek te worden verricht conform de richtlijnen NEN 5740.

Op basis van de Woningwet, de Wabo en bijbehorende regelgeving gelden de volgende uitzonderingen voor de bodemonderzoekplicht:

1. als het gaat om bouwwerken die de grond niet raken of het bestaande, niet wederrechtelijke gebruik wordt gehandhaafd;
2. het bouwwerk een te verwezenlijken bebouwingsoppervlakte heeft van ten hoogste 50 m²;
3. als het gaat om het bouwen van bouwwerken waarin niet (nagenoeg) voortdurend mensen zullen verblijven (Woningwet, artikel 8, derde lid). Hierbij wordt een verblijftijd van minder als 2 uur gehanteerd;
4. als B&W vrijstelling verlenen omdat er al voldoende gegevens met betrekking tot de bodemkwaliteit bekend zijn, bijvoorbeeld op basis van een reeds eerder uitgevoerd bodemonderzoek (maximaal 5 jaar oud en waarbij het gebruik sindsdien niet is gewijzigd).

4.2.2 Situatie plangebied

In dit geval is punt 1 van toepassing. Het 'niet wederrechtelijke gebruik' wordt in dit geval gehandhaafd. De functie van de gebouwen, namelijk 'wonen', wijzigt immers niet. Het uitvoeren van een bodemonderzoek is in het kader van dit wijzigingsplan dan ook niet noodzakelijk.

4.2.3 Conclusie

Het aspect bodemkwaliteit vormt geen belemmering voor de uitvoering van dit wijzigingsplan.

4.3 Luchtkwaliteit

4.3.1 Algemeen

Om een goede luchtkwaliteit in Europa te garanderen heeft de Europese Unie een viertal kaderrichtlijnen opgesteld. De hiervan afgeleide Nederlandse wetgeving is vastgelegd in hoofdstuk 5, titel 2 van de Wet milieubeheer.

In bijlage 2 van de Wet milieubeheer staan ondermeer de grenswaarden voor de verschillende luchtverontreinigende stoffen. Op grond van de Wet milieubeheer, gelet op artikel 5.16 lid 4 Wet Milieubeheer geldende de volgende regelingen:

- Besluit en de Regeling niet in betekenende mate bijdragen (luchtkwaliteitseisen);
- Besluit gevoelige bestemmingen (luchtkwaliteitseisen);

4.3.1.1 Besluit en de Regeling niet in betekenende mate bijdragen

Het Besluit niet in betekenende mate bijdragen (NIBM) staat bouwprojecten toe wanneer de bijdrage aan de luchtkwaliteit van het desbetreffende project niet in betekenende mate is. Het begrip "niet in betekenende mate" is gedefinieerd als 3% van de grenswaarden uit de Wet milieubeheer. Het gaat hierbij uitsluitend om stikstofdioxide (NO₂) en fijn stof (PM₁₀). Toetsing aan andere luchtverontreinigende stoffen uit de Wet milieubeheer vindt niet plaats.

In de Regeling NIBM is een lijst met categorieën van gevallen (inrichtingen, kantoor- en woningbouwlocaties) opgenomen die niet in betekenende mate bijdragen aan de luchtverontreiniging. Enkele voorbeelden zijn:

- woningen: 1500 met een enkele ontsluitingsweg;
- woningen: 3000 met twee ontsluitingswegen;
- kantoren: 100.000 m² bruto vloeroppervlak met een enkele ontsluitingsweg.

Als een ruimtelijke ontwikkeling niet genoemd staat in de Regeling NIBM kan deze nog steeds niet in betekenende mate bijdragen. De bijdrage aan NO₂ en PM₁₀ moet dan minder zijn dan 3% van de grenswaarden.

4.3.1.2 Besluit gevoelige bestemmingen

Dit besluit is opgesteld om mensen die extra gevoelig zijn voor een matige luchtkwaliteit aanvullend te beschermen. Deze 'gevoelige bestemmingen' zijn scholen, kinderdagverblijven en verzorgings-, verpleeg- en bejaardentehuizen. Woningen en ziekenhuizen/ klinieken zijn geen gevoelige bestemmingen.

De grootste bron van luchtverontreiniging in Nederland is het wegverkeer. Het Besluit legt aan weerszijden van rijkswegen en provinciale wegen zones vast. Bij rijkswegen is deze zone 300 meter, bij provinciale wegen 50 meter. Bij realisatie van 'gevoelige bestemmingen' binnen deze zones is toetsing aan de grenswaarden die genoemd zijn in de Wet milieubeheer nodig.

4.3.2 Situatie plangebied

In dit geval is geen sprake van de toevoeging van een woning. Uitsluitend de bestemming van het perceel wordt gewijzigd van agrarisch naar wonen. Een dergelijke wijziging is aan te merken als een project dat 'niet in betekenende mate bijdraagt' aan de luchtverontreiniging. In aanvulling hierop wordt opgemerkt dat door het wijzigen van de bestemming de mogelijkheid om ter plaatse een agrarisch bedrijf te exploiteren komt te vervallen, dit betekent dat naar de toekomst toe geen sprake meer zal zijn van het bedrijfsmatig houden van vee en de daarmee gemoeide emissie van fijnstof.

Tot slot wordt geconcludeerd dat dit wijzigingsplan niet voorziet in een gevoelige bestemming als bedoeld in het Besluit gevoelige bestemmingen.

4.3.3 Conclusie

Het aspect luchtkwaliteit vormt geen belemmering voor de vaststelling van dit wijzigingsplan.

4.4 Externe veiligheid

4.4.1 Algemeen

Externe veiligheid is een beleidsveld dat is gericht op het beheersen van risico's die ontstaan voor de omgeving bij de productie, de opslag, de verlading, het gebruik en het transport van gevaarlijke stoffen. Bij nieuwe ontwikkelingen moet worden voldaan aan strikte risicogrenzen. Een en ander brengt met zich mee dat nieuwe ruimtelijke ontwikkelingen moeten worden getoetst aan wet- en regelgeving op het gebied van externe veiligheid. Concreet gaat het om risicovolle bedrijven, vervoer gevaarlijke stoffen per weg, spoor en water en transport gevaarlijke stoffen via buisleidingen. Op de diverse aspecten van externe veiligheid is afzonderlijke wetgeving van toepassing. Voor risicovolle bedrijven gelden onder meer:

- het Besluit externe veiligheid inrichtingen (Bevi);
- de Regeling externe veiligheid (Revi);
- het Registratiebesluit externe veiligheid;
- het Besluit risico's zware ongevallen 2015 (Brzo 2015);
- het Vuurwerkbesluit.

Voor vervoer gevaarlijke stoffen geldt de 'Wet basisnet vervoer gevaarlijke stoffen' (Wet Basisnet). Dat vervoer gaat over water, spoor, wegen of door de lucht. De regels van het Basisnet voor ruimtelijke ordening zijn vastgelegd in:

- het Besluit externe veiligheid transportroutes (Bevt);

- de Regeling basisnet;
- de (aanpassing) Regeling Bouwbesluit (veiligheidszones en plasbrandaandachtsgebieden).

Het transporteren van gevaarlijke stoffen per buisleiding is vastgelegd in het Besluit externe veiligheid buisleidingen.

Het doel van wetgeving op het gebied van externe veiligheid is risico's waaraan burgers in hun leefomgeving worden blootgesteld vanwege risicovolle inrichtingen en activiteiten tot een aanvaardbaar minimum te beperken. Het is noodzakelijk inzicht te hebben in de kwetsbare en beperkt kwetsbare objecten en het plaatsgebonden en het groepsrisico.

4.4.2 Situatie plangebied

4.4.2.1 Algemeen

Aan hand van de Risicokaart is een inventarisatie verricht van risicobronnen in en rond het plangebied. Op de Risicokaart Overijssel staan meerdere soorten risico's, zoals ongevallen met brandbare, explosieve en giftige stoffen, grote branden of verstoring van de openbare orde. In totaal worden op de Risicokaart dertien soorten rampen weergegeven. In de onderstaande figuur is een uitsnede van de Risicokaart met betrekking tot het plangebied en omgeving weergegeven.



Figuur 4.1: Uitsnede Risicokaart (Bron: Risicokaart.nl)

Uit de inventarisatie blijkt dat het plangebied:

- zich niet bevindt binnen de risicocontour van Bevi- en Brzo-inrichtingen danwel inrichtingen die vallen onder het Vuurwerkbesluit (plaatsgebonden risico);

- zich niet bevindt binnen een gebied waarbinnen een verantwoording van het groepsrisico nodig is;
- niet is gelegen binnen de veiligheidsafstanden van het vervoer gevaarlijke stoffen;
- niet is gelegen binnen de veiligheidsafstanden van buisleidingen voor het vervoer van gevaarlijke stoffen.

Gasleiding Gasunie Transport Services B.V.

Zoals waarneembaar op figuur 4.1 loopt er ten zuiden van het plangebied een gasleiding. Het betreft hier een aardgasleiding (N-525-40) met een diameter van 7 inch en een maximale werkdruk van 40 bar. Bij dergelijke gasleidingen ligt de 1% letaliteitsgrens op 70 meter.

Het plangebied ligt op circa 90 meter afstand en valt daarmee buiten het groepsrisico-aandachtsgebied. Een berekening en nadere verantwoording van het groepsrisico is derhalve niet noodzakelijk.

4.4.3 Conclusie

Een en ander brengt met zich mee dat het project in overeenstemming is met wet- en regelgeving ter zake van externe veiligheid.

4.5 Milieuzonering

4.5.1 Algemeen

Zowel de ruimtelijke ordening als het milieubeleid stellen zich ten doel een goede kwaliteit van het leefmilieu te handhaven en te bevorderen. Dit gebeurt onder andere door milieuzonering. Onder milieuzonering verstaan we het aanbrengen van een voldoende ruimtelijke scheiding tussen milieubelastende bedrijven of inrichtingen enerzijds en milieugevoelige functies als wonen en recreëren anderzijds. De ruimtelijke scheiding bestaat doorgaans uit het aanhouden van een bepaalde afstand tussen milieubelastende en milieugevoelige functies. Die onderlinge afstand moet groter zijn naarmate de milieubelastende functie het milieu sterker belast. Milieuzonering heeft twee doelen:

- het voorkomen of zoveel mogelijk beperken van hinder en gevaar bij woningen en andere gevoelige functies;
- het bieden van voldoende zekerheid aan bedrijven dat zij hun activiteiten duurzaam onder aanvaardbare voorwaarden kunnen uitoefenen.

Voor het bepalen van de aan te houden afstanden wordt de VNG-uitgave "Bedrijven en Milieuzonering" uit 2009 gehanteerd. Deze uitgave bevat een lijst, waarin voor een hele reeks van milieubelastende activiteiten (naar SBI-code gerangschikt) richtafstanden zijn gegeven ten opzichte van milieugevoelige functies. De lijst geeft richtafstanden voor de ruimtelijk relevante milieuaspecten geur, stof, geluid en gevaar. De grootste van de vier richtafstanden is bepalend voor de indeling van een milieubelastende activiteit in een milieucategorie en daarmee ook voor de uiteindelijke richtafstand. De richtafstandenlijst gaat uit van gemiddeld moderne bedrijven. Indien bekend is welke activiteiten concreet zullen worden uitgeoefend, kan gemotiveerd worden uitgegaan van de daadwerkelijk te verwachten milieubelasting, in plaats van de richtafstanden. De afstanden worden gemeten tussen enerzijds de grens van de bestemming die de milieubelastende functie(s) toelaat en anderzijds de uiterste situering van de gevel van een milieugevoelige functie die op grond van het bestemmingsplan of wijzigingsplan mogelijk is. Hoewel deze richtafstanden indicatief zijn, volgt uit jurisprudentie dat deze afstanden als harde eis gezien worden door de Raad van State bij de beoordeling of woningen op een passende afstand van bedrijven worden gesitueerd.

4.5.2 Gebiedstypen

In de VNG-uitgave 'Bedrijven en Milieuzonering' is een tweetal gebiedstypen te onderscheiden; 'rustige woonwijk' en 'gemengd gebied'. Een rustige woonwijk is een woonwijk die is ingericht volgens het principe van functiescheiding. Overige functies komen vrijwel niet voor. Langs de randen is weinig verstoring van verkeer.

Gebieden waar in enige vorm sprake is van functiemenging, of in gebieden waar bewust functiemenging wordt nagestreefd (bijvoorbeeld om een grotere levendigheid tot stand te brengen), worden aangemerkt als ‘gemengd gebied’. Bij ‘gemengde gebieden’ moet gedacht worden aan:

- stadscentra, dorpskernen en winkelcentra;
- horecaconcentratiegebieden;
- zones met functiemenging langs stedelijke toegangswegen en in lintbebouwingen;
- (delen van) woongebieden met kleinschalige c.q. ambachtelijke bedrijvigheid.

De richtafstanden uit het omgevingstype rustige woonwijk kunnen, zonder dat dit ten koste gaat van het woon- en leefklimaat, met één afstandsmaat worden verlaagd indien sprake is van gemengd gebied. Daarbij wordt in de VNG-uitgave ‘Bedrijven en milieuzonering’ opgemerkt dat het vanuit het oogpunt van efficiënt ruimtegebruik de voorkeur verdient functiescheiding niet verder door te voeren dan met het oog op een goed woon- en leefklimaat noodzakelijk is.

Het plangebied is gelegen in het buitengebied, waar geen sprake is van sterke menging van functies. Derhalve wordt in dit geval uitgegaan van het omgevingstype ‘rustige woonwijk’.

Milieucategorie	Richtafstanden tot omgevingstype rustige woonwijk	Richtafstanden tot omgevingstype gemengd gebied
1	10 m	0 m
2	30 m	10 m
3.1	50 m	30 m
3.2	100 m	50 m
4.1	200 m	100 m
4.2	300 m	200 m
5.1	500 m	300 m
5.2	700 m	500 m
5.3	1.000 m	700 m
6	1.500 m	1.000 m

4.5.3 Situatie plangebied

4.5.3.1 Algemeen

Aan de hand van vorenstaande regeling is onderzoek verricht naar de feitelijke situatie. De VNG uitgave “Bedrijven en Milieuzonering” geeft een eerste inzicht in de milieuhinder van inrichtingen.

Zoals reeds hiervoor genoemd, wordt bij het realiseren van nieuwe functies gekeken naar de omgeving waarin de nieuwe functies gerealiseerd worden. Hierbij spelen twee vragen een rol:

1. past de nieuwe functie in de omgeving? (externe werking);
2. laat de omgeving de nieuwe functie toe? (interne werking).

4.5.3.2 Externe werking

Hierbij gaat het met name om de vraag of de voorgenomen ruimtelijke ontwikkeling leidt tot een situatie die, vanuit hinder of gevaar bezien, in strijd is te achten met een goede ruimtelijke ontwikkeling. Daarvan is sprake als het woon- en leefklimaat van omwonenden in ernstige mate wordt aangetast.

In dit geval wordt de agrarische bedrijfsbestemming gewijzigd in een woonbestemming teneinde de bedrijfswoning te kunnen gebruiken voor reguliere bewoning. De functie ‘wonen’ betreft geen milieubelastende functie voor de omgeving. Er is geen sprake van een aantasting van het woon- en leefklimaat van omwonenden.

4.5.3.3 Interne werking

Hierbij gaat het om de vraag of de nieuwe functie hinder ondervindt van bestaande milieubelastende functies in de omgeving. In de omgeving van het plangebied zijn diverse agrarische bedrijven aanwezig.

Ten aanzien van de veehouderij wordt opgemerkt dat de grootste richtafstand bij veehouderijen veelal geldt voor het aspect geur. Bij veehouderijen zijn echter niet de adviesafstanden maar de wettelijk aan te houden afstanden of de berekenende geuremissiecontouren voor vergunningplichtige veebedrijven bepalend zijn. Hier wordt in paragraaf 4.6 nader op ingegaan. Er is in onderstaande tabel getoetst aan het grootste aspect geluid.

Functie	Categorie	Richtafstand	Afstand tot plangebied
Grondgebonden veehouderij (fokken en houden van melkvee en vleesvarkens), Coevorderweg-Noord 44	4.1	50 meter (geluid)	255 meter
Grondgebonden agrarisch bedrijf, Gedempte Schuinesloot 3	3.2	30 meter (geluid)	230 meter
Grondgebonden agrarisch bedrijf, Gedempte Schuinesloot 8a	3.2	30 meter (geluid)	155 meter

In voorliggend geval wordt aan alle richtafstanden voldaan. Gezien de afstand tot omliggende milieubelastende functies mag er van worden uitgegaan dat ter plaatse van de woning sprake zal zijn van een goed woon- en leefklimaat.

4.5.4 Conclusie

Het aspect milieuzonering vormt geen belemmering voor de uitvoerbaarheid van voorliggend plan.

4.6 Geur

4.6.1 Algemeen

4.6.1.1 Wet geurhinder en veehouderij

De Wet geurhinder en veehouderij (Wgv) vormt het toetsingskader vergunningverlening, als het gaat om geurhinder vanwege dierenverblijven van veehouderijen. De Wgv stelt één landsdekkend beoordelingskader met een indeling in twee categorieën. Voor diercategorieën waarvan de geuremissie per dier is vastgesteld, wordt deze waarde uitgedrukt in een ten hoogste toegestane geurbelasting op een geurgevoelig object. Voor de andere diercategorieën is die waarde een wettelijke vastgestelde afstand die ten minste moet worden aangehouden.

Op grond van de Wet geurhinder en veehouderij (Wgv) dient voor diercategorieën waarvoor per dier geen geuremissie is vastgesteld (bijvoorbeeld melkkoeien en paarden) en een geurgevoelig object de volgende afstanden aangehouden te worden:

- ten minste 100 meter indien het geurgevoelige object binnen de bebouwde kom is gelegen, en
- ten minste 50 meter indien het geurgevoelige object buiten de bebouwde kom is gelegen.

Voor diercategorieën waarvoor in de Wgv een geuremissie per dier is vastgesteld geldt dat, buiten een concentratiegebied, de geurbelasting op geurgevoelige objecten binnen de bebouwde kom niet meer dan 2 odour units per kubieke meter lucht mag bedragen. Voor geurgevoelige objecten buiten de bebouwde kom mag deze niet meer bedragen dan 8 odour units per kubieke meter lucht.

4.6.1.2 Activiteitenbesluit

Vanaf 1 januari 2013 is het Activiteitbesluit ook van toepassing op agrarische activiteiten. Het Besluit landbouw milieubeheer is tegelijkertijd komen te vervallen. Agrarische bedrijven hebben geen vergunning meer nodig als al hun activiteiten onder de reikwijdte van het Activiteitenbesluit vallen. Dit zijn type B-bedrijven, zoals veehouderijen, kinderboerderijen (en andere bedrijven die kleinschalig dieren houden), glastuinbouwbedrijven, bedrijven met teelt in gebouwen, bedrijven met open teelt, agrarische loonwerkers en losse opslagen (bijvoorbeeld mest).

Voor geurhinder is in het Activiteitenbesluit een soortgelijk beoordelingskader opgenomen als in de Wet geurhinder en veehouderij (Wgv). Zo gelden binnen en buiten de bebouwde kom dezelfde normen als in de

Wgv. Ook de geurbelasting wordt bepaald volgens het bepaalde in de Wgv. Hetzelfde geldt voor het meten van de afstanden.

4.6.2 Geurverordening gemeente Hardenberg

De Wgv maakt het voor gemeenten mogelijk om gebiedsgericht geurbeleid op te stellen. Daarmee krijgt de gemeente een instrument om de ontwikkeling van (grootschalige) veehouderij te sturen. Gemeenten mogen bij verordening van de normen van de Wgv afwijken (artikel 6 Wgv), binnen bepaalde grenzen. Het hanteren van afwijkende normen moet worden onderbouwd vanuit een ruimtelijke visie op de ontwikkeling van het gebied, de zogenaamde "gebiedsvisie". De gemeente Hardenberg heeft een dergelijke 'geurverordening' opgesteld en gebiedsgericht geurbeleid ontwikkeld. In deze geurverordening zijn de wettelijke geurnormen (odour) en afstanden aangepast. De afstand van de gevel van een bestaande stal tot de gevel van een geurgevoelig object moet minimaal 25 meter. Bij nieuwe stallen geldt de minimale afstandseis van 50 meter.

4.6.3 Situatie plangebied

Voor een veehouderij dient op basis van de geurverordening een afstand van minimaal 25 meter te worden aangehouden van de gevel van een bestaande stal tot aan de gevel van een geurgevoelig object, in dit geval de her te bestemmen bedrijfswoning. Alle omliggende agrarische bedrijven zijn gelegen op een afstand van meer dan 150 meter ten opzichte van de bedrijfswoning. Hiermee wordt ruimschoots voldaan aan de in de geurverordening voorgeschreven afstand van 25 meter.

Gezien de ruime onderlinge afstand mag ervan worden uitgegaan dat ter plaatse van de (bedrijfs)woning sprake is van een goed woon- en leefklimaat. Tot slot wordt opgemerkt dat de herbestemming, vanwege de grote onderlinge afstand, geen belemmeringen oplevert voor de bedrijfsvoering van de agrarische bedrijven.

4.6.4 Conclusie

Het aspect geur vormt geen belemmering voor de uitvoering van dit wijzigingsplan.

4.7 Ecologie

4.7.1 Algemeen

Bescherming in het kader van de natuur wet- en regelgeving is op te delen in gebieds- en soortenbescherming. Sinds 1 januari 2017 is het wettelijk kader ten aanzien van gebieds- en soortenbescherming vastgelegd in de Wet natuurbescherming. Bij gebiedsbescherming heeft men te maken met Natura 2000-gebieden en het Natuur Netwerk Nederland (voorheen EHS). Soortenbescherming gaat uit van de bescherming van dier- en plantensoorten.

4.7.2 Gebiedsbescherming

4.7.2.1 Natura 2000-gebieden

Natura 2000 is een samenhangend netwerk van natuurgebieden in Europa. Natura 2000 bestaat uit gebieden die zijn aangewezen in het kader van de Europese Vogelrichtlijn (79/409/EEG) en gebieden die zijn aangemeld op grond van de Europese Habitatrichtlijn (92/43/EEG). Deze gebieden worden in Nederland op grond van de Wet natuurbescherming beschermd.

Het plangebied aan de Gedempt Schuinesloot is niet gelegen binnen een Natura 2000-gebied in het kader van de Wet natuurbescherming. Het meest nabijgelegen Natura 2000-gebied betreft: 'Vecht en Beneden-Regge' en ligt op een afstand van ruim 11 kilometer. Gezien de grote afstand en de aard en omvang van de ontwikkeling wordt gesteld dat er geen sprake is van negatieve effecten op de instandhoudingsdoelstellingen van het Natura 2000-gebied.

4.7.2.2 *Natuur Netwerk Nederland (Voorheen EHS)*

Natuur Netwerk Nederland (NNN) is de kern van het Nederlandse natuurbeleid. Het NNN is in provinciale structuurvisies uitgewerkt. In of in de directe nabijheid van het NNN geldt het 'nee, tenzij' - principe. In principe zijn er geen ontwikkelingen toegestaan als zij de wezenlijke kenmerken of waarden van het gebied aantasten.

Het plangebied is niet gelegen binnen de begrenzing van het NNN. De dichtstbijzijnde gronden die zijn aangemerkt als NNN zijn gelegen op circa 4,5 kilometer. Gezien het feit dat sprake is van een ontwikkeling buiten de NNN en de aard en omvang van dit wijzigingsplan wordt geconcludeerd dat er geen aantasting plaatsvindt van de wezenlijke kenmerken en waarden van de NNN.

4.7.3 Soortenbescherming

4.7.3.1 *Algemeen*

Wat betreft de soortbescherming is de Wet natuurbescherming van toepassing. Hierin wordt onder andere de bescherming van dier- en plantensoorten geregeld. Bij ruimtelijke ontwikkelingen dient te worden getoetst of er sprake is van negatieve effecten op de aanwezige natuurwaarden. Als hiervan sprake is, moet ontheffing of vrijstelling worden gevraagd.

4.7.3.2 *Situatie plangebied*

Dit wijzigingsplan voorziet uitsluitend in het wijzigen van de agrarische bedrijfsbestemming in een woonbestemming. Met deze wijziging zijn voornamelijk geen ingrepen als sloop of het verwijderen van groenstructuren gemoeid. Van enige vorm van aantasting van beschermde flora en/of fauna als gevolg van vaststelling van dit wijzigingsplan is dan ook geen sprake. Het uitvoeren van onderzoek wordt dan ook niet noodzakelijk geacht.

4.7.4 Conclusie

Onderzoek in het kader van de Wet natuurbescherming wordt niet noodzakelijk geacht. Vaststelling van dit wijzigingsplan heeft geen negatieve effecten op Natura 2000-gebieden of de NNN.

4.8 Archeologie & Cultuurhistorie

4.8.1 Archeologie

4.8.1.1 *Algemeen*

Op grond van de Erfgoedwet dient er in ruimtelijke plannen rekening gehouden te worden met archeologische waarden. In de Erfgoedwet is bepaald dat gemeenten een archeologische zorgplicht hebben en dat initiatiefnemers van projecten waarbij de bodem wordt verstoord, verplicht zijn rekening te houden met de archeologische relicten die in het plangebied aanwezig (kunnen) zijn. Hiervoor is onderzoek noodzakelijk: het archeologisch vooronderzoek. Als blijkt dat in het plangebied behoudenswaardige archeologische vindplaatsen aanwezig zijn, dan kan de initiatiefnemer verplicht worden hiermee rekening te houden. Dit kan leiden tot een aanpassing van de plannen, waardoor de vindplaatsen behouden blijven, of tot een archeologische opgraving en publicatie van de resultaten.

4.8.1.2 *Situatie plangebied*

Het initiatief betreft enkel de wijziging van een bestemming. Voornamelijk is er geen sprake van bodemingrepen. Archeologisch onderzoek wordt derhalve niet noodzakelijk geacht.

Voor het behoud en de bescherming van de eventueel aanwezige archeologische waarden is de dubbelbestemming 'Waarde - Archeologie 5' conform bestemmingsplan 'Buitengebied Hardenberg' opgenomen in het plangebied.

4.8.2 Cultuurhistorie

4.8.2.1 Algemeen

Onder cultuurhistorische waarden worden alle structuren, elementen en gebieden bedoeld die cultuurhistorisch van belang zijn. Zij vertellen iets over de ontstaansgeschiedenis van het Nederlandse cultuurlandschap. Vaak is er een sterke relatie tussen aardkundige aspecten en cultuurhistorische aspecten.

In de Bro is sinds 1 januari 2012 (artikel 3.1.6, vijfde lid, onderdeel a) opgenomen dat een bestemmingsplan *"een beschrijving van de wijze waarop met de in het gebied aanwezige cultuurhistorische waarden en in de grond aanwezige of te verwachten monumenten rekening is gehouden"* dient te bevatten.

4.8.2.2 Situatie plangebied

Het plangebied zelf kent, op basis van de Cultuurhistorische waardenkaart van de provincie Overijssel, geen bijzondere cultuurhistorische waarden. De archeologische verwachtingskaart geeft aan dat het plangebied is gelegen in een gebied met lage archeologische verwachting. In de nabijheid van het plangebied bevinden zich tevens geen rijks- of gemeentelijke monumenten.

4.8.3 Conclusie

Geconcludeerd kan worden dat er geen archeologisch onderzoek benodigd is en het aspect cultuurhistorische geen belemmering vormt voor de uitvoering van dit wijzigingsplan.

HOOFDSTUK 5 WATERASPECTEN

5.1 Vigerend beleid

5.1.1 Europees beleid

De Europese Kaderrichtlijn Water (2000/60/EG) is op 22 december 2000 in werking getreden en is bedoeld om in alle Europese wateren de waterkwaliteit chemisch en ecologisch verder te verbeteren. De Kaderrichtlijn Water omvat regelgeving ter bescherming van het binnenlandse oppervlaktewater, overgangswateren (waaronder estuaria worden verstaan), kustwateren en grondwater. Streefdatum voor het bereiken van gewenste waterkwaliteit is 2015. Eventueel kan er, mits goed onderbouwd, uitstel (derogatie) verleend worden tot uiteindelijk 2027. Voor het uitwerken van de doelstellingen worden er op (deel)stroomgebied plannen opgesteld. In deze (deel)stroomgebiedbeheersplannen staan de ambities en maatregelen beschreven voor de verschillende (deel)stroomgebieden. Met name de ecologische ambities worden op het niveau van de deelstroomgebieden bepaald.

5.1.2 Rijksbeleid

Het Rijksbeleid op het gebied van waterbeheer is vastgelegd in het Nationaal Waterplan (NWP) 2016-2021 (vastgesteld 17 december 2015). Het plan geeft op hoofdlijnen de ambities weer van het Rijk ten aanzien van het nationale waterbeleid en het daaraan gerelateerde ruimtelijke beleid. De belangrijkste ambities richten zich op waterveiligheid, zoetwater en waterkwaliteit. Maar ook de Deltabeslissingen en enkele waterafhankelijke thema's als natuur en duurzame energie hebben in het plan een plek gekregen. De doorwerking van de beleidsambities/uitgangspunten naar lagere overheden is geregeld in de Structuurvisie Infrastructuur en Ruimte (2012), het Bestuursakkoord Water (2011) en de Waterwet (2009).

5.1.3 Provinciaal beleid

In de Omgevingsvisie Overijssel wordt ruim aandacht besteed aan de wateraspecten. De ambities zijn, naast de uitvoering van de Kaderrichtlijn Water, gericht op de verbetering van de kwaliteit van de kleinere wateren, de veiligheid, de grondwaterbescherming, bestrijding van wateroverlast, de kwantiteit en kwaliteit van grond- en oppervlakte water en waterbeleving zowel in de groene ruimte als stedelijk gebied.

5.1.4 Waterschap Vechtstromen

Door de invoering van de Kaderrichtlijn Water is Nederland verdeeld in vijf deelstroomgebieden. Het deelstroomgebied Rijn-Oost wordt beheerd door de waterschappen Rijn en IJssel, Vechtstromen, Vallei en Veluwe, Drents Overijsselse Delta en Zuiderzeeland. Om te voldoen aan de eisen van de Kaderrichtlijn Water hebben deze waterschappen een Waterbeheerplan opgesteld.

Het algemeen bestuur van waterschap Vechtstromen heeft in de vergadering van 7 oktober het 'Waterbeheerplan 2016-2021' vastgesteld.

In het Waterbeheerplan is aangegeven hoe het waterschap zijn taken de komende jaren (2016 tot 2021) wil uitvoeren. In het plan zijn doelen en maatregelen gesteld voor de thema's waterveiligheid, voldoende water, schoon water en het zuiveren van afvalwater. Deze zijn gericht op:

- voorkomen of beperken van overstromingen, wateroverlast en droogte;
- beschermen en verbeteren van de kwaliteit van het oppervlaktewater en grondwater en het zorgen voor een goed functionerend regionaal watersysteem.
- het effectief en efficiënt behandelen van afvalwater in de afvalwaterzuiveringsinstallaties.

5.2 Waterparagraaf

5.2.1 Algemeen

Zoals in voorgaande paragrafen uiteen is gezet, wordt in het moderne waterbeheer (waterbeheer 21e eeuw) gestreefd naar duurzame, veerkrachtige watersystemen met minimale risico's op wateroverlast of watertekorten. Belangrijk instrument hierbij is de watertoets, die sinds 1 november 2003 in ruimtelijke plannen is verankerd. In de toelichting op ruimtelijke plannen dient een waterparagraaf te worden opgenomen. Hierin wordt verslag gedaan van de wijze waarop rekening is gehouden met de gevolgen van het plan voor de waterhuishoudkundige situatie (watertoets).

Het doel van de watertoets is te garanderen dat waterhuishoudkundige doelstellingen expliciet en op een evenwichtige wijze in het plan worden afgewogen. Deze waterhuishoudkundige doelstellingen betreffen zowel de waterkwantiteit (veiligheid, wateroverlast, tegengaan verdroging) als de waterkwaliteit (riolering, omgang met hemelwater, lozingen op oppervlaktewater).

5.2.2 Watertoetsproces

Het waterschap Vechtstromen is geïnformeerd over het plan door gebruik te maken van de digitale watertoets. De beantwoording van de vragen heeft geleid tot de 'Waterparagraaf geen waterschapsbelang'. De betreffende paragraaf is opgenomen als bijlage 1 bij deze toelichting. In het waterschapsdocument 'Waterparagraaf geen waterschapsbelang' wordt het volgende aangegeven:

Het plan betreft alleen een functieverandering van bestaande bebouwing en heeft geen invloed op de waterhuishouding. Met de voorgenomen ontwikkeling zijn geen waterbelangen gemoeid. De ontwikkeling heeft geen nieuwe lozingen op oppervlaktewater tot gevolg. In het gebied is geen sprake van (grond)wateroverlast.

Het waterschap Vechtstromen heeft dan ook geen bezwaren tegen de voorgenomen ontwikkeling.

Gezien het vorenstaande hoeft derhalve niet nader te worden ingegaan op de waterhuishoudkundige situatie in het projectgebied aangezien hierin geen wijzigingen optreden.

HOOFDSTUK 6 JURIDISCHE ASPECTEN EN PLANVERANTWOORDING

6.1 Inleiding

In de voorgaande hoofdstukken is ingegaan op het plangebied, het relevante beleid en de milieu- en omgevingsaspecten. De informatie uit deze hoofdstukken is gebruikt om keuzes te maken bij het maken van het juridische deel van het wijzigingsplan: de verbeelding en de regels. In dit hoofdstuk wordt dieper ingegaan op de opzet van dit juridische deel. Daarnaast wordt een verantwoording gegeven van de gemaakte keuzes op de verbeelding en in de regels. Dat betekent dat er wordt aangegeven waarom een bepaalde functie ergens is toegestaan en waarom bepaalde bebouwing daar acceptabel is.

6.2 Opzet van de regels

In de Wet ruimtelijke ordening (Wro) die op 1 juli 2008 in werking is getreden, is de verplichting opgenomen om ruimtelijke plannen en besluiten digitaal vast te stellen. De digitaliseringsverplichting geldt vanaf 1 januari 2010. In de ministeriële Regeling standaarden ruimtelijke ordening is vastgelegd dat de Standaard Vergelijkbare Bestemmingsplannen (SVBP) de norm is voor de vergelijkbaarheid van bestemmingsplannen. Naast de SVBP zijn ook het Informatiemodel Ruimtelijke Ordening en de Standaard Toegankelijkheid Ruimtelijke Instrumenten normerend bij het vastleggen en beschikbaar stellen van bestemmingsplannen.

De SVBP geeft normen voor de opbouw van de planregels en voor de digitale verbeelding van het bestemmingsplan. Dit wijzigingsplan is opgesteld conform de normen van de SVBP2012.

Het juridisch bindend gedeelte van het wijzigingsplan bestaat uit planregels en bijbehorende verbeelding waarop de bestemmingen zijn aangegeven. De verbeelding en de planregels dienen in samenhang te worden bekeken. Dit wijzigingsplan verklaard het moederplan "Buitengebied Hardenberg" en de herziening "Buitengebied Hardenberg, herziening regels" grotendeels overeenkomstig van toepassing. Uitsluitend daar waar noodzakelijk om het planvoornemen mogelijk te maken, zijn bepalingen toegevoegd danwel gewijzigd.

De regels zijn onderverdeeld in vier hoofdstukken:

1. Inleidende regels (begrippen en wijze van meten);
2. Bestemmingsregels;
3. Algemene regels (o.a. afwijkingen);
4. Overgangs- en slotregels.

6.2.1 Inleidende regels

Hoofdstuk 1 bevat de inleidende regels. Deze regels gelden voor het gehele plangebied en bevatten:

- *Begrippen (Artikel 1)*

In dit artikel zijn enkele in het kader van de SVBP2012 verplichte begrippen en enkele aanvullende begrippen opgenomen die dienen ter verduidelijking van de in dit wijzigingsplan gehanteerde definities. Voor het overige worden de begrippen zoals opgenomen in de bestemmingsplannen 'Buitengebied Hardenberg' en 'Buitengebied Hardenberg, herziening regels' onverkort van toepassing verklaard.

- *Wijze van meten (Artikel 2)*

In dit artikel wordt de wijze van meten zoals opgenomen in het moederplan, de bestemmingsplannen 'Buitengebied Hardenberg' en 'Buitengebied Hardenberg, herziening regels', onverkort van toepassing van toepassing verklaard.

6.2.2 Bestemmingsregels

Hoofdstuk 2 van de regels bevat de juridische vertaling van de in het plangebied voorkomende bestemming. In dit geval betreft dit de bestemming 'Wonen - Besloten veenontginningslandschap'. In paragraaf 6.3 wordt deze bestemmingen nader toegelicht.

6.2.3 Algemene regels

Hoofdstuk 3 bevat de algemene regels. Omdat het in dit geval een wijzigingsplan betreft zijn de algemene regels zoals opgenomen in de bestemmingsplannen 'Buitengebied Hardenberg' en 'Buitengebied Hardenberg, herziening regels' onverkort van toepassing verklaard.

6.2.4 Overgangs- en slotbepalingen

In hoofdstuk 4 van de regels staan de overgangs- en slotregels. In het overgangsrecht is aangegeven wat de juridische consequenties zijn van bestaande situaties die in strijd zijn met dit wijzigingsplan. In de slotregel wordt aangegeven hoe het wijzigingsplan wordt genoemd

6.3 Verantwoording van de regels

Kenmerk van de Nederlandse ruimtelijke ordeningsregelgeving is dat er uitgegaan wordt van toelatingsplanologie. Een bestemmings- of wijzigingsplan geeft aan welke functies waar zijn toegestaan en welke bebouwing mag worden opgericht. Bij het opstellen van dit bestemmings- of wijzigingsplan zijn keuzes gemaakt over welke functies waar worden mogelijk gemaakt en is gekeken welke bebouwing stedenbouwkundig toegestaan kan worden.

Het is noodzakelijk dat een bestemmings- of wijzigingsplan een compleet inzicht biedt in de bouw- en gebruiksmogelijkheden binnen het betreffende plangebied. Het bestemmings- of wijzigingsplan is het juridische toetsingskader dat bindend is voor de burger en overheid en geeft aan wat de gewenste planologische situatie voor het plangebied is.

In deze paragraaf worden de gemaakte keuzes nader onderbouwd. Hierbij zullen de bestemmingen in dezelfde volgorde als in de regels worden behandeld.

Agrarisch met waarden – Besloten veenontginningslandschap (Artikel 3)

Middels dit wijzigingsplan is het agrarisch bouwvlak binnen de bestemming 'Agrarisch met waarden - Besloten veenontginningslandschap' verwijderd. De bestemmingsregels zoals opgenomen in de geldende bestemmingsplannen 'Buitengebied Hardenberg' en 'Buitengebied Hardenberg, herziening regels' zijn voor wat betreft de bestemming 'Agrarisch met waarden – Besloten veenontginningslandschap' onverkort van toepassing verklaard op het plangebied. Op de verbeelding wordt deze bestemming weergegeven.

Wonen - Besloten veenontginningslandschap (Artikel 4)

Middels dit wijzigingsplan wordt het agrarisch bouwvlak verwijderd en wordt de bestemming 'Agrarisch met waarden - Besloten veenontginningslandschap' gedeeltelijk gewijzigd in de bestemming 'Wonen - Besloten veenontginningslandschap'. De bestemming 'Wonen – Besloten veenontginningslandschap' zoals opgenomen in de geldende bestemmingsplannen 'Buitengebied Hardenberg' en 'Buitengebied Hardenberg, herziening regels' is van toepassing verklaard op het plangebied. Op de verbeelding wordt deze bestemming weergegeven.

Waarde – Archeologie 5 (Artikel 5)

De bestemming 'Waarde – Archeologie 5' zoals opgenomen in de geldende bestemmingsplannen 'Buitengebied Hardenberg' en 'Buitengebied Hardenberg, herziening regels' is van toepassing verklaard op het plangebied. Op de verbeelding wordt deze bestemming weergegeven.

HOOFDSTUK 7 ECONOMISCHE UITVOERBAARHEID

Artikel 6.12 van de Wet ruimtelijke ordening stelt dat de gemeenteraad gelijktijdig met de vaststelling van het bestemmingsplan of wijzigingsplan moet besluiten om al dan niet een exploitatieplan vast te stellen.

Hoofdregel is dat een exploitatieplan moet worden vastgesteld bij elk bestemmingsplan of wijzigingsplan. Er zijn echter uitzonderingen. Het is mogelijk dat de raad verklaart dat met betrekking tot een bestemmingsplan of wijzigingsplan geen exploitatieplan wordt vastgesteld indien het verhaal van kosten van de grondexploitatie anderszins is verzekerd of het stellen van nadere eisen en regels niet noodzakelijk is.

In het voorliggend geval is geen sprake van een bouwplan als bedoeld in artikel 6.12 van de Wet ruimtelijke ordening. De gemeentelijke kosten zijn beperkt tot de ambtelijke kosten, welke worden verhaald middels de gemeentelijke legesverordening.

HOOFDSTUK 8 VOOROVERLEG, INSPRAAK EN ZIENSWIJZEN

8.1 Vooroverleg

8.1.1 Het Rijk

In het Besluit algemene regels ruimtelijke ordening (Barro) zijn de nationale belangen die juridische borging vereisen opgenomen. Het Barro is gericht op doorwerking van nationale belangen in gemeentelijke plannen. Geoordeeld wordt dat dit wijzigingsplan geen nationale belangen schaadt. Daarom is afgezien van het voeren van vooroverleg met het Rijk.

8.1.2 Provincie Overijssel

Op basis van artikel 3.1.1, lid 2 van de Bro heeft de provincie de mogelijkheid om plannen aan te wijzen waarvoor geen vooroverleg is vereist. De provincie Overijssel heeft van deze mogelijkheid gebruik gemaakt en een zogenoemde 'Uitzonderingslijst Vooroverleg Ruimtelijke Plannen' opgesteld.

Voor plannen in de groene omgeving/buitengebied is in deze lijst B, lid 1 (Woningbouw) opgenomen:

Plannen/projectbesluiten voor geheel of gedeeltelijke vernieuwing, vervanging of verandering van een bestaande en bestemde woning/bedrijfswoning en/of van een bij de woning behorend bijgebouw. Bij vervanging/vernieuwing gaat het om dezelfde plek van de bestaande woning of op daartoe bestemde gronden binnen een afstand van maximaal 10 meter van de bestaande woning mits passend binnen de gebiedskenmerken met een versterking van de ruimtelijke kwaliteit.

Zoals blijkt uit het vorenstaande voldoet de functiewijziging waar dit wijzigingsplan in voorziet aan hetgeen hierboven is beschreven. Derhalve wordt het plan in het kader van vooroverleg niet voorgelegd aan de provincie Overijssel.

8.1.3 Waterschap Vechtstromen

De watertoets heeft plaats gevonden op de website www.dewatertoets.nl. Deze toets resulteerde in een 'Waterparagraaf geen waterschapsbelang'. Het waterschap is akkoord met voorliggend wijzigingsplan.

8.2 Inspraak

Conform de gemeentelijke inspraakverordening kan het bestuursorgaan zelf besluiten of inspraak wordt verleend bij de voorbereiding van gemeentelijk beleid. In voorliggend geval wordt er, gezien de aard van dit wijzigingsplan, geen inspraak verleend.

8.3 Zienswijzen

Het ontwerpbestemmingsplan heeft voor een periode van zes weken voor een ieder ter inzage gelegen. Binnen deze termijn zijn geen zienswijzen binnengekomen.

BIJLAGE BIJ DE TOELICHTING

Bijlage 1: Paragraaf geen waterschapsbelang