


















LEGENDA

-  Plangrens
-  Natuur + Water (extensief medegebruik)
-  Natuur + Water (intensief medegebruik)
-  Overgangen fietsers - voetgangers
-  Overgangen auto's
-  Wandelpromenade
-  Stroomgeul Vecht
-  Nevengeul / vispassage / kanopassage
-  Instroom van beken
-  Bijzondere bebouwing (zoekzone)
-  Stadscamping (zoekzone)
-  Stadsstrand / evenementenweide
-  Stuw / bootpassage
-  Overstromingsgebied
-  Bestaande bebouwing
-  Fietspad
-  Leisure (zoekzone)
-  Waterkering

PLANKAART



schaal 1:10.000