




**LEGENDA**

- 
Besluitgebied  
Besluitgebiedsgrens
- 
Besluitvlak  
Omgevingsvergunning Horstra's Wijk 49 en 49a De Krim
- 
Verklaring  
Ondergrond

**Gemeente Hardenberg**



NAAM PLAN

Omgevingsvergunning Horstra's Wijk 49 en 49a De Krim

NAAM GML-BESTAND

NL.IMRO.0160.OVUP00108-VG01

DATUM

17-5-2021

BLAD VAN BLADEN

1 VAN 1

FORMAAT

A3



**Best M ingenieursbureau**  
 Buiksloterdijk 338 1034 ZG Amsterdam  
 020 6338110 www.bestm.nl



**BJJZ.nu**  
 ruimtelijke plannen en advies  
 Twentepoort Oost 16A 7609 RG Almelo  
 0546 454466 www.bjjz.nu

TEKENAAR

MvL

SCHAAL

1 : 1000