




LEGENDA

- 
Besluitgebiedsgrens
- 
De Lutteresweg 7, Lutten
- 
Ondergrond

Gemeente Hardenberg



NAAM PLAN

De Lutteresweg 7, Lutten

NAAM GML-BESTAND

NL.IMRO.0160.OVUP00103-VG01

DATUM

6-4-2021

BLAD VAN BLADEN

1 VAN 1

FORMAAT

A3



Best M ingenieursbureau
 Buiksloterdijk 338 1034 ZG Amsterdam
 020 6338110 www.bestm.nl



B.J.Z.nu
 ruimtelijke plannen en advies
 Twentepoort Oost 16A 7609 RG Almelo
 0546 454466 www.bjz.nu

TEKENAAR

MvL

SCHAAL

1 : 1500