





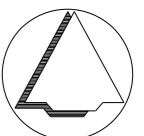




### LEGENDA

- Plangebied
  -  Plangrens
- Bestemmingen
  -  Agrarisch mat waarden - Besloten heideontginningslandschap
- Dubbelbestemmingen
  -  Waarde - Archeologie 4
- Funcieaanduidingen
  -  specifieke vorm van agrarisch - akkerbouwbedrijf
- Bouwvlak
  -  bouwvlak
- Verklaring
  -  Ondergrond

## Gemeente Hardenberg



NAAM PLAN

Buitengebied Hardenberg, Jachthuisweg 9 Collendoorn

NAAM GML-BESTAND

NL.IMRO.0160.0000BP00421-OW01

DATUM

15-6-2022

BLAD VAN BLADEN

1 VAN 1

FORMAAT

A3



Best M ingenieursbureau  
 Buiksloterdijk 338 1034 ZG Amsterdam  
 020 6338110 www.bestm.nl



ruimtelijke plannen en advies  
 Twentepoort Oost 16A 7609 RG Almelo  
 0546 454466 www.bjz.nu

TEKENAAR

MvL

SCHAAL

1 : 1000