











**LEGENDA**

- Plangebied
  -  Plangrens
- Bestemmingen
  -  AW-EH Agrarisch met waarden - Essen- en hoevenlandschap
  -  W-EH Wonen - Essen- en hoevenlandschap
- Dubbelbestemmingen
  -  Leiding - Hoogspanning
  -  Waarde - Archeologie 5
- Functieaanduidingen
  -  (-sw-bbw) specifieke vorm van wonen uitgesloten - bebouwing
- Bouwaanduidingen
  -  [sba-am] specifieke bouwaanduiding - afwijkende maatvoering
- Verklaring
  -  Ondergrond

**Gemeente Hardenberg**



NAAM PLAN

Buitengebied Hardenberg, Collendoornerdijk 4 en 6 Collendoorn

NAAM GML-BESTAND

NL.IMRO.0160.0000BP00420-VG01

DATUM

11-1-2023

BLAD VAN BLADEN

1 VAN 1

FORMAAT

A3



Best M ingenieursbureau  
 Buiksloterdijk 338 1034 ZG Amsterdam  
 020 6338110 www.bestm.nl



ruimtelijke plannen en advies  
 Twentepoort Oost 16A 7609 RG Almelo  
 0546 454466 www.bjz.nu

TEKENAAR

MvL

SCHAAL

1 : 1000