








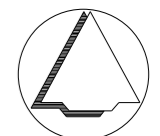




### LEGENDA

- Plangebied
  -  Plangrens
- Bestemmingen
  -  AW-EH Agrarisch met waarden - Essen- en hoevenlandchap
- Dubbelbestemmingen
  -  WR-A5 Waarde - Archeologie 5
- Functieaanduidingen
  -  (sa-vv) specifieke vorm van agrarisch - voorwaardelijke verplichting
  -  (-sa-bbw) specifieke vorm van agrarisch uitgesloten - bedrijfsbebouwing
  -  (sw-plw) specifieke vorm van wonen - plattelandswoning
- Bouwvlak
  -  bouwvlak
- Maatvoering
  -  maximum volume (m3)
- Verklaring
  -  Ondergrond

## Gemeente Hardenberg



NAAM PLAN

Buitengebied Hardenberg, Gramsbergerweg 86-88, Hardenberg

NAAM GML-BESTAND

NL.IMRO.0160.0000BP00419-VG01

DATUM

31-1-2023

BLAD VAN BLADEN

1 VAN 1

FORMAAT

A3



**Best M ingenieursbureau**  
 Buiksloterdijk 338 1034 ZG Amsterdam  
 020 6338110 www.bestm.nl



**B.J.Z.nu**  
 ruimtelijke plannen en advies  
 Twentepoort Oost 16A 7609 RG Almelo  
 0546 454466 www.bjz.nu

TEKENAAR

MvL

SCHAAL

1 : 1000