







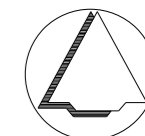




**LEGENDA**

- Plangebied
  -  Plangrens
- Bestemmingen
  -  Agrarisch met waarden - Essen- en hoevenlandschap
  -  Wonen - Besloten veenontginningslandschap
  -  Wonen - Essen- en hoevenlandschap
- Functieaanduidingen
  -  specifieke vorm van wonen - voorwaardelijke verplichting
- Bouwvlak
  -  bouwvlak
- Maatvoering
  -  maximum aantal wooneenheden
- Verklaring
  -  Ondergrond

**Gemeente Hardenberg**



NAAM PLAN

Buitengebied Hardenberg, Westeindigerdijk 13 Radewijk en Sijsamaweg 6 Heemserveen

NAAM GML-BESTAND

NL.IMRO.0160.0000BP00410-OW01

DATUM

22-2-2023

BLAD VAN BLADEN

2 VAN 2

FORMAAT

A3



**Best M ingenieursbureau**  
 Buiksloterdijk 338 1034 ZG Amsterdam  
 020 6338110 www.bestm.nl



ruimtelijke plannen en advies  
 Twentepoort Oost 16A 7609 RG Almelo  
 0546 454466 www.bjjz.nu

TEKENAAR

MvL

SCHAAL

1 :1000