





**LEGENDA**

- Plangebied
  -  Plangrens
- Bestemmingen
  -  W-BV Wonen - Besloten veenontginningslandschap
- Funcieaanduidingen
  -  (sw-vv) specifieke vorm van wonen - voorwaardelijke verplichting
- Verklaring
  -  Ondergrond

**Gemeente Hardenberg**



NAAM PLAN

Buitengebied Hardenberg, Meester van Engbrinkstraat ong. Bruchterveld

NAAM GML-BESTAND

NL.IMRO.0160.0000BP00398-VG01

DATUM

27-2-2023

BLAD VAN BLADEN

1 VAN 1

FORMAAT

A3



**Best M ingenieursbureau**  
 Buiksloterdijk 338 1034 ZG Amsterdam  
 020 6338110 www.bestm.nl



**B.J.Z.nu**  
 ruimtelijke plannen en advies  
 Twentepoort Oost 16A 7609 RG Almelo  
 0546 454466 www.bjz.nu

TEKENAAR

MvL

SCHAAL

1 : 1000