









**LEGENDA**

- Plangebied
  -  Plangrens
- Bestemmingen
  -  AW-BV Agrarisch met waarden - Besloten veenontginningslandschap
  -  W-BV Wonen - Besloten veenontginningslandschap
- Dubbelbestemmingen
  -  WR-A5 Waarde - Archeologie 5
- Functieaanduidingen
  -  (sw-vv) specifieke vorm van wonen - voorwaardelijke verplichting
- Verklaring
  -  Ondergrond

**Gemeente Hardenberg**



NAAM PLAN

Buitengebied Hardenberg, Rheezerveenseweg 61, Rheezerveen

NAAM GML-BESTAND

NL.IMRO.0160.0000BP00386-VG01

DATUM

6-12-2022

BLAD VAN BLADEN

1 VAN 1

FORMAAT

A3



**Best M ingenieursbureau**  
 Buiksloterdijk 338 1034 ZG Amsterdam  
 020 6338110 www.bestm.nl



**BJJZ.nu**  
 ruimtelijke plannen en advies  
 Twentepoort Oost 16A 7609 RG Almelo  
 0546 454466 www.bjjz.nu

TEKENAAR

MvL

SCHAAL

1 : 1000