






LEGENDA

- Plangebied
 -  Plangebied
 -  Plangrens
- Bestemmingen
 -  Agrarisch met waarden - Essen- en hoevenlandschap
 -  Agrarisch met waarden - Open veenontginningslandschap
 -  Natuur - Beekdallandschap
 -  Wonen - Besloten heideontginningslandschap
 -  Wonen - Essen- en hoevenlandschap
 -  Wonen - Open veenontginningslandschap
- Dubbelbestemmingen
 -  Waarde - Archeologie 4
- Bouwaanduidingen
 -  bijgebouwen
- Maatvoering
 -  maximum aantal wooneenheden
- Verklaring
 -  Ondergrond

Gemeente Hardenberg



NAAM PLAN

Buitengebied Hardenberg, Hardenbergerweg 16, Kosseweg 8 en Veldingerveldweg 26

NAAM GML-BESTAND

NL.IMRO.0160.0000BP00382-VG01

DATUM

1-3-2022

BLAD VAN BLADEN

3 VAN 3

FORMAAT

A3



Best M ingenieursbureau
 Buiksloterdijk 338 1034 ZG Amsterdam
 020 6338110 www.bestm.nl



BJZ.nu
 ruimtelijke plannen en advies
 Twentepoort Oost 16A 7609 RG Almelo
 0546 454466 www.bjz.nu

TEKENAAR

MvL

SCHAAL

1 : 1000