









LEGENDA

- Plangebied
 -  Plangrens
- Bestemmingen
 -  WG Woongebied
- Functieaanduidingen
 -  (m) maatschappelijk
- Bouwvlak
 -  bouwvlak
- Maatvoering
 -  50 maximum aantal wooneenheden
 -  19 maximum bouwhoogte (m)
 -  6/11 maximum goothoogte (m), maximum bouwhoogte (m)
- Verklaring
 -  Ondergrond

Gemeente Hardenberg



NAAM PLAN
Hardenberg Centrum, Vechtzone

NAAM GML-BESTAND	DATUM	BLAD VAN BLADEN	FORMAAT
NL.IMRO.0160.0000BP00344-VG01	25-8-2022	1 VAN 1	A3



Best M ingenieursbureau
 Buiksloterdijk 338 1034 ZG Amsterdam
 020 6338110 www.bestm.nl



ruimtelijke plannen en advies
 Twentepoort Oost 16A 7609 RG Almelo
 0546 454466 www.bjz.nu

TEKENAAR	SCHAAL
MvL	1 : 1500