





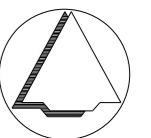


LEGENDA

- Plangebied
 -  Plangrens
- Bestemmingen
 -  W-BH Wonen - Besloten heideontginningslandschap
 -  W-OV Wonen - Open veenontginningslandschap
- Bouwaanduidingen
 -  [bg] bijgebouwen
- Maatvoering
 -  [2] maximum aantal wooneenheden
- Verklaring
 -  Ondergrond

Gemeente Hardenberg



NAAM PLAN

Buitengebied Hardenberg, Rauwbloksweg 11 Bergentheim en Radewijkerweg 52 Radewijk

NAAM GML-BESTAND

NL.IMRO.0160.0000BP00339-VG01

DATUM

6-7-2020

BLAD VAN BLADEN

2 VAN 2

FORMAAT

A3



Best M ingenieursbureau
 Buiksloterdijk 338 1034 ZG Amsterdam
 020 6338110 www.bestm.nl



ruimtelijke plannen en advies
 Twentepoort Oost 16A 7609 RG Almelo
 0546 454466 www.bjz.nu

TEKENAAR

MvL

SCHAAL

1 : 1000