






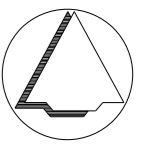


**LEGENDA**

- Plangebied
  -  Plangrens
- Bestemmingen
  -  Tuin
  -  Woongebied
- Funcieaanduidingen
  -  specifieke vorm van wonen - voorwaardelijke verplichting
- Bouwvlak
  -  bouwvlak
- Maatvoering
  -  maximum goothoogte (m), maximum bouwhoogte (m)
- Verklaring
  -  Ondergrond

**Gemeente Hardenberg**



NAAM PLAN

Bestemmingsplan Kloosterhaar, Groenedijk 11a Kloosterhaar

NAAM GML-BESTAND

NL.IMRO.0160.0000BP00331-VG01

DATUM

15-7-2020

BLAD VAN BLADEN

1 VAN 1

FORMAAT

A3



**Best M ingenieursbureau**  
 Buiksloterdijk 338 1034 ZG Amsterdam  
 020 6338110 www.bestm.nl



**ruimtelijke plannen en advies**  
 Twentepoort Oost 16A 7609 RG Almelo  
 0546 454466 www.bjz.nu

TEKENAAR

MvL

SCHAAL

1 : 1000