



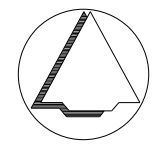


**LEGENDA**

- Plangebied  
 Plangrens
- Bestemmingen  
 W-BH Wonen - Besloten heideontginningslandschap
- Dubbelbestemmingen  
 WR-A5 Waarde - Archeologie 5
- Verklaring  
 Ondergrond

**Gemeente Hardenberg**



NAAM PLAN

Buitengebied Hardenberg, Groot Oever 2 Balkbrug

NAAM GML-BESTAND

NL.IMRO.0160.0000BP00328-VG01

DATUM

4-7-2019

BLAD VAN BLADEN

1 VAN 1

FORMAAT

A3



**Best M ingenieursbureau**  
 Buiksloterdijk 338 1034 ZG Amsterdam  
 020 6338110 www.bestm.nl



**BJJZ.nu**  
 ruimtelijke plannen en advies  
 Twentepoort Oost 16A 7609 RG Almelo  
 0546 454466 www.bjjz.nu

TEKENAAR

MvL

SCHAAL

1 : 1000