

# Quickscan natuurwaardenonderzoek

Rondweg 18 Den Velde en Olsmansdijk (ong.) Hoogenweg

In het kader van de Wet natuurbescherming

## Colofon

Quickscan natuurwaardenonderzoek Rondweg 18 Den Velde en Olsmansdijk (ong.) Hoogenweg

In het kader van de Wet natuurbescherming

Uitgevoerd door:                      Natuurbank Overijssel

Opdrachtgever:                      BJZ.NU  
Contactpersoon:                      dhr. W. Bekke  
  Twentepoort Oost 16a  
  7609 RG ALMELO

Projectnummer en versie: 1615, versie 1.0		Status: definitief
Projectleider: Ing. P. Leemreise	Veldmedewerker(s): P. Leemreise	Rapportdatum: 21-9-2018
Ligging projectgebied: Rondweg 18 Den Velde en Olsmansdijk (ong.) Hoogenweg		

Correspondentieadres:  
Aladnaweg 18  
7122 RR Aalten

E:        info@natuurbankoverijssel.nl  
Tel:     0543-451142 / 0614-435700



# Inhoudsopgave

Samenvatting.....	3
1 Inleiding.....	4
2 Het plangebied.....	5
2.1 Situering.....	5
2.2 Beschrijving van het plangebied.....	5
3 Voorgenomen activiteiten.....	7
3.1 Algemeen.....	7
3.2 Mogelijk effect van de voorgenomen activiteiten op beschermde soorten en/of –nesten.....	7
3.3 Vaststellen van de invloedssfeer.....	7
3.4 Vaststellen van het onderzoeksgebied.....	8
4 Gebiedsbescherming.....	9
4.1 Algemeen.....	9
4.2 Natuurnetwerk Nederland.....	9
4.3 Natura2000.....	10
4.4 Slotconclusie.....	11
5 Soortenbescherming; het onderzoek.....	12
5.1 Verwachting en bureauonderzoek.....	12
5.2 Methode.....	12
5.3 Resultaten.....	14
5.4 Toetsingskader.....	17
5.5 Wettelijke consequenties van de beoogde ingreep.....	18
5.6 Historische gegevens en overige bronnen.....	20
5.7 Volledigheid van het onderzoek.....	20
6 Conclusies.....	21
Bijlage.....	22

## Samenvatting

Er zijn concrete plannen voor de realisatie van een Rood-voor-Rood-project in het buitengebied van Hardenberg. Het voornemen is om bebouwing te slopen op twee locaties en een nieuwe woning te bouwen op één van de slooplocaties (Rondweg 18 in Den Velde). Omdat negatieve effecten van de voorgenomen activiteiten op beschermde flora- en faunasoorten en beschermd (natuur)gebied op voorhand niet uit te sluiten zijn, is initiatiefnemer verplicht om de wettelijke consequenties van de voorgenomen activiteiten (vooraf) te onderzoeken. In voorliggend rapport worden de bevindingen van het uitgevoerde onderzoek gepresenteerd. Naast een beschrijving van het onderzoeksgebied, de onderzoeksopzet en de resultaten van het onderzoek, worden de wettelijke consequenties van de voorgenomen activiteiten weergegeven.

Het onderzoeksgebied is op 13 september 2018 onderzocht op de (potentiële) aanwezigheid van beschermde planten en dieren en beschermde nesten, holen, vaste rust- en voortplantingslocaties en andere beschermde functies. Ook is onderzocht of de voorgenomen activiteiten een negatief effect hebben op beschermd (natuur)gebied.

Het plangebied behoort niet tot het Natuurnetwerk Nederland of Natura2000. Vanwege de ligging buiten beschermd (natuur)gebied en de lokale invloedssfeer, leiden de voorgenomen activiteiten niet tot wettelijke consequenties in het kader van gebiedsbescherming.

Het plangebied behoort vermoedelijk tot het functionele leefgebied van verschillende vogel-, amfibieën-, vleermuis- en grondgebonden zoogdiersoorten. Deze soortgroepen benutten het plangebied hoofdzakelijk als foerageergebied, maar mogelijk bezetten sommige algemene en weinig kritische grondgebonden zoogdier- en amfibieënsoorten er een (winter)rust- en/of voortplantingslocatie en nestelen er vogels in de beplanting. In het kader van de zorgplicht (art. 1.11 Wnb) worden geen specifieke maatregelen voorgesteld.

De voorgenomen activiteiten worden gezien als 'ruimtelijke ontwikkeling'. Voor een aantal algemeen voorkomende en talrijke faunasoorten<sup>1</sup> geldt in Overijssel een vrijstelling van de verbodsbepalingen 'doden, verwonden en het opzettelijk beschadigen en vernielen van rust- en voortplantingslocaties', als gevolg van werkzaamheden die in het kader van een ruimtelijke ontwikkeling worden uitgevoerd. Voor beschermde soorten die niet op deze vrijstellingslijst staan, is een ontheffing vereist om ze te mogen verwonden en doden of om opzettelijk rust- en voortplantingslocaties te mogen beschadigen en te vernielen. In het kader van de zorgplicht moet rekening worden gehouden met alle in het plangebied aanwezige planten en dieren en moet er gekozen worden voor een werkmethode en/of planning in de tijd, waardoor planten en dieren zo min mogelijk schade ondervinden als gevolg van de voorgenomen activiteiten.

### Conclusie

*Mits bezette vogelnesten beschermd worden, leiden de voorgenomen activiteiten niet tot wettelijke consequenties in het kader van soortbescherming. Vanwege de lokale invloedssfeer en de ligging buiten beschermd (natuur)gebied, leiden de voorgenomen activiteiten niet tot wettelijke consequenties in het kader van gebiedsbescherming. Er hoeft geen nader onderzoek uitgevoerd te worden en er hoeft geen ontheffing of vergunning aangevraagd te worden om de voorgenomen activiteiten uit te kunnen voeren in overeenstemming met wet- en regelgeving voor beschermde soorten en gebieden.*

---

<sup>1</sup> Zie bijlage 2 van dit rapport

## **1 Inleiding**

Er zijn concrete plannen voor de realisatie van een Rood-voor-Rood-project in het buitengebied van Hardenberg. Het voornemen is om bebouwing te slopen op twee locaties en een nieuwe woning te bouwen op één van de slooplocaties (Rondweg 18 in Den Velde). Omdat negatieve effecten van de voorgenomen activiteiten op beschermde flora- en faunasoorten en beschermd (natuur)gebied op voorhand niet uit te sluiten zijn, is initiatiefnemer verplicht om de wettelijke consequenties van de voorgenomen activiteiten (vooraf) te onderzoeken. In voorliggend rapport worden de bevindingen van het uitgevoerde onderzoek gepresenteerd. Naast een beschrijving van het onderzoeksgebied, de onderzoeksopzet en de resultaten van het onderzoek, worden de wettelijke consequenties van de voorgenomen activiteiten weergegeven.

In voorliggend rapport worden de bevindingen van het uitgevoerde onderzoek gepresenteerd. Naast een beschrijving van het onderzoeksgebied, de onderzoeksopzet en de resultaten van het onderzoek, worden de wettelijke consequenties van de voorgenomen activiteiten weergegeven.

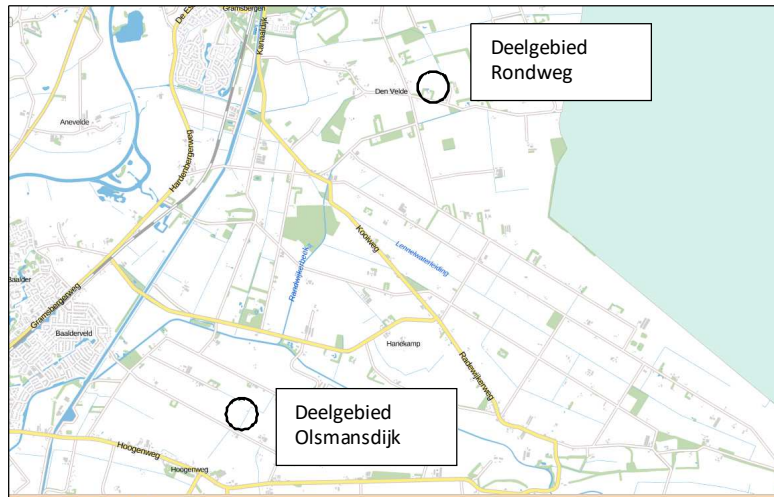
Er is in het onderzoeksgebied gekeken naar de (potentiële) aanwezigheid van beschermde planten en dieren en beschermde nesten, holen, vaste rust- en voortplantingslocaties en andere beschermde functies. Ook is onderzocht of de voorgenomen activiteiten een negatief effect hebben op beschermd (natuur)gebied.

Op basis van de onderzoeksresultaten worden de wettelijke consequenties bepaald van de voorgenomen activiteiten in het kader van de Wet natuurbescherming (soorten en Natura2000-gebied) en de Omgevingsverordening Overijssel 2017 (Natuurnetwerk Nederland).

## 2 Het plangebied

### 2.1 Situering

Het plangebied bestaat uit twee deelgebieden; te weten Rondweg 18 in Den Velde en Olsmansdijk (ongenummerd, nabij het adres Olsmansdijk 8) in Hoogenweg. Beide deelgebieden liggen in het buitengebied, ten noordoosten van Hardenberg. Op onderstaande topografische kaart wordt de globale ligging van beide deelgebieden weergegeven.



Globale ligging van beide deelgebieden. De ligging van de deelgebieden wordt met de cirkel aangeduid (bron kaart: Provincie Overijssel).

### 2.2 Beschrijving van het plangebied

#### *Deelgebied Rondweg 18*

Het plangebied bestaat uit bebouwing, erfverharding, gazon en opgaande beplanting. In het plangebied staat een oude kuikenstal. Deze is gebouwd van betonstenen en is gedekt met golfplaten. Het gebouw beschikt niet over een spouw en heeft dakisolatie in de vorm van hardschuim isolatiepanelen. De schuur werd tijdens het veldbezoek gebruikt als opslagplaats voor auto's en landbouwwerktuigen. Rondom de schuur ligt gazon en staan bomen en struiken. Op onderstaande afbeelding wordt het plangebied in detail weergegeven, evenals de begrenzing.



Ligging en begrenzing van deelgebied Rondweg (bron luchtfoto: PDOK).

### *Deelgebied Olsmansdijk*

Het plangebied bestaat volledig uit bebouwing. In het plangebied staat een veldschuur. Het gebouw is gebouwd van bakstenen en gedekt met golfplaten. De topgevels zijn bekleed met damwandpanelen. Het gebouw beschikt niet over een spouwmuur of dakisolatie. De schuur was in gebruik als veestal tijdens het veldbezoek. Op onderstaande afbeelding wordt het plangebied in detail weergegeven, evenals de begrenzing.



*Ligging en begrenzing van deelgebied Olsmansdijk (bron luchtfoto: PDOK).*

### 3 Voorgenomen activiteiten

#### 3.1 Algemeen

Het voornemen is om de aanwezige bebouwing in beide deelgebieden te slopen en een vrijstaande woning met bijgebouw op te richten in deelgebied Rondweg. Om de bouw van de woning mogelijk te maken moeten de aanwezige bomen en struiken gerooid worden. Deelgebied Rondweg wordt na de bouw van de woning landschappelijk ingepast door middel van de aanplant van erfbeplanting. De bouwplaats van de schuur in deelgebied Olsmansdijk wordt ingericht als cultuurland. Op onderstaande afbeeldingen wordt het wenselijke eindbeeld in beide deelgebieden gepresenteerd.



*Verbeelding van het wenselijke eindbeeld in deelgebied Rondweg (bron: De Erfontwikkelaar).*

De volgende activiteiten worden getoetst op relevantie t.a.v. de Wet natuurbescherming:

- slopen bebouwing;
- verwijderen erfverharding en beplanting;
- bouwrijp maken bouwplaats;
- bouwen woning en bijgebouw;
- aanleggen erfbeplanting;

#### 3.2 Mogelijk effect van de voorgenomen activiteiten op beschermde soorten en/of –nesten

De voorgenomen activiteiten hebben mogelijk een negatieve invloed op beschermde soorten en beschermd (natuur)gebied. We onderscheiden de volgende negatieve invloeden:

Mogelijke tijdelijke invloeden:

- Verstoren rust- en voortplantingsplaatsen als gevolg van geluid, stof en trillingen tijdens de werkzaamheden

Mogelijke permanente invloeden:

- Mogelijk afname/verdwijnen van beschermde vaste rust- of verblijfplaatsen en/of jaar rond beschermde nesten;
- Vernielen/verdwijnen van beschermde soorten;
- Aantasting van de kwaliteit van het leefgebied van beschermde soorten;

#### 3.3 Vaststellen van de invloedsfeer

Naast een tijdelijk effect in het onderzoeksgebied, kan het voorkomen dat een voorgenomen activiteit een negatief effect heeft op beschermde soorten of beschermd natuurgebied buiten het onderzoeksgebied. Dit noemen we de invloedsfeer. De omvang van de invloedsfeer wordt bepaald door de duur, aard en omvang



van de tijdelijke en/of permanente nieuwe situatie. Het effect van de voorgenomen activiteit op een beschermde soort verschilt per soort en/of soortgroep.

In deze studie wordt alleen gekeken naar de uitvoering van de fysieke werkzaamheden, zoals sloop- en bouwwerkzaamheden.

*Beoordeling van de invloedssfeer van de voorgenomen activiteit:*

De invloedssfeer van de voorgenomen fysieke activiteiten is lokaal. Mogelijk zijn tijdens de werkzaamheden geluid, stof en trillingen waarneembaar buiten het plangebied, maar deze effecten zijn echter incidenteel en kortstondig en hebben geen wezenlijke schadelijke invloed op beschermde soorten, rust- of voortplantingslocaties buiten het plangebied.

### **3.4 Vaststellen van het onderzoeksgebied**

Het onderzoeksgebied wordt gelijk gesteld aan het plangebied.

## 4 Gebiedsbescherming

### 4.1 Algemeen

In dit hoofdstuk wordt ingegaan op het mogelijke effect van de voorgenomen activiteit op beschermd natuurgebied (Natura2000) en het Natuurnetwerk Nederland (voorheen EHS genoemd).

### 4.2 Natuurnetwerk Nederland

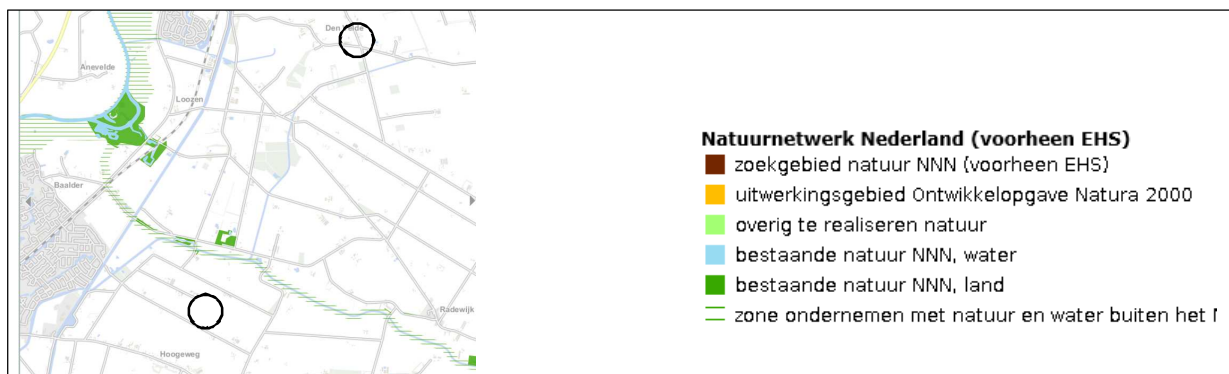
Provincies zijn verantwoordelijk voor de veiligstelling en ontwikkeling van het Natuurnetwerk Nederland (verder NNN genoemd). De beoordeling of de voorgenomen activiteit past in het NNN, dient met name uitgevoerd te worden in de afweging van een 'goede ruimtelijke ordening' als onderdeel van de ruimtelijke onderbouwing. De aanwezigheid van beschermde planten en dieren is daarbij niet direct van belang.

Vanwege het grote belang voor de biodiversiteit en de betekenis voor de kwaliteit van de leefomgeving en regionale economie geldt een beschermingsregime voor het gehele NNN (voorheen EHS). Voor het NNN geldt de verplichting tot instandhouding van de wezenlijke kenmerken en waarden van het gebied. In de verordening is het "nee, tenzij"-regime vast gelegd. Dit betekent dat (nieuwe) plannen, projecten of handelingen niet zijn toegestaan indien zij de wezenlijke kenmerken of waarden van het gebied significant aantasten. Er kan echter aanleiding zijn om toch ontwikkelingen toe te staan. De mogelijkheid om een uitzondering te maken op de algemene lijn van behoud en duurzame ontwikkeling van wezenlijke kenmerken en waarden, is aan strikte voorwaarden gebonden. Uiteraard geldt ook hier dat de generieke regeling van toepassing blijft (zoals de toepassing van de principes van zuinig en zorgvuldig ruimtegebruik, ontwikkelingsperspectieven en gebiedskenmerken) Het ruimtelijk beleid voor het NNN is gericht op 'behoud, herstel en ontwikkeling van de wezenlijke kenmerken en waarden van het NNN' waarbij tevens zoveel mogelijk rekening wordt gehouden met de andere belangen die in het gebied aanwezig zijn.

De kernkwaliteiten binnen het NNN zijn natuurkwaliteit, landschappelijke kwaliteiten en beleving van rust. Voor grootschalige ontwikkelingen die niet passen binnen de doelstelling van het NNN is geen ruimte, tenzij er sprake is van een zwaarwegend maatschappelijk belang waar niet op een andere manier aan kan worden voldaan. Daarbij worden de zogenaamde NNN-spelregels gehanteerd: herbegrenzing van het NNN, saldering van negatieve effecten en toepassing van het compensatiebeginsel. Het 'nee, tenzij'-principe en de overige spelregels hebben is opgenomen in de provinciale Omgevingsverordening van Overijssel. Er is door toepassing van de spelregels ruimte voor het aanpassen van de begrenzing als daarmee de doelen op een betere manier kunnen worden bereikt.

#### Ligging t.o.v. het Natuurnetwerk Nederland

Het plangebied behoort niet tot Natuurnetwerk Nederland. Gronden die tot het Natuurnetwerk Nederland liggen op minimaal 800 meter afstand van het plangebied. Op onderstaande afbeelding wordt de ligging van het Natuurnetwerk Nederland in de omgeving van beide deelgebieden weergegeven.



Ligging van Natuurnetwerk Nederland in de omgeving van beide deelgebieden. De globale ligging van de deelgebieden wordt aangeduid met de cirkel.. Gronden die tot het Natuurnetwerk Nederland behoren, worden met de groene en blauwe kleur aangeduid (bron: Provincie Overijssel).

### Effectbeoordeling

De invloedssfeer van de voorgenomen activiteiten is lokaal. De voorgenomen activiteiten hebben geen negatief effect op beschermd (natuur)gebied.

### Beschermingsregime

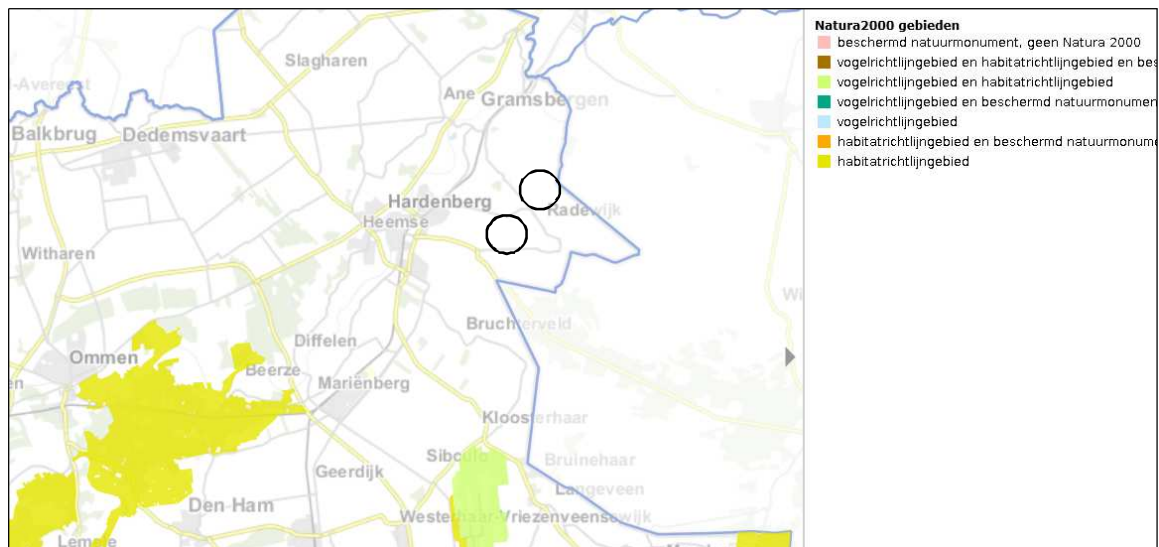
Het plangebied ligt buiten het Natuurnetwerk Nederland. Omdat de bescherming van het Natuurnetwerk Nederland geen externe werking heeft, leiden de voorgenomen activiteiten niet tot wettelijke consequenties.

## 4.3 Natura2000

De biodiversiteit (soortenrijkdom) in Europa gaat al jaren achteruit. Duurzame bescherming van flora en fauna is hard nodig. Planten en dieren trekken zich weinig aan van landsgrenzen en het is daarom belangrijk om natuurbescherming in Europees verband aan te pakken. Zo voorkomen we dat de natuur in Europa en in Nederland steeds eenvormiger wordt. Daartoe is in 1979 de Vogelrichtlijn opgesteld en in 1992 de Habitatrichtlijn. Deze richtlijnen hebben twee componenten: soortenbescherming en gebiedsbescherming. Alle EU-lidstaten wijzen beschermde gebieden aan voor specifieke (leefgebieden van) (vogel-)soorten. De onder beide richtlijnen aangewezen beschermde gebieden vormen het Natura 2000-netwerk. De Nederlandse bijdrage aan dit Europese netwerk van beschermde natuurgebieden bestaat uit ruim 160 gebieden.

### Ligging van het plangebied t.o.v. Natura-2000

Het plangebied behoort niet tot Natura2000. Gronden die tot Natura2000 behoren liggen op minimaal 9,7 kilometer afstand van het plangebied. Op onderstaande kaart wordt de ligging van Natura2000-gebied in de omgeving van het plangebied weergegeven.



Ligging van Natura2000-gebied in de omgeving van beide deelgebieden. Gronden die tot Natura2000 behoren worden met de gele kleur aangeduid. De globale ligging van de deelgebieden wordt met de zwarte cirkel aangeduid (bron: Provincie Overijssel).

### Beschermingsregime

De Wet natuurbescherming regelt in hoofdstuk 2 de bescherming van Natura 2000-gebieden. Dit zijn speciale beschermingszones op grond van de Europese Vogelrichtlijn en Habitatrichtlijn. De minister wijst deze gebieden aan.

Voor de Natura 2000-gebieden stelt de minister instandhoudingsdoelstellingen op voor:

- de leefgebieden van vogels;
- de natuurlijke habitats of habitats van soorten (art. 2.1 Wet natuurbescherming);

De provincies stellen voor de Natura 2000-gebieden een beheerplan op (art. 2.3 Wet natuurbescherming). In het beheerplan staan maatregelen die ervoor moeten zorgen dat de instandhoudingsdoelstellingen worden bereikt.

Nederland past een vergunningenstelsel toe. Hierdoor is in ons land een zorgvuldige afweging gewaarborgd rond projecten die gevolgen kunnen hebben voor Natura 2000-gebieden. Vergunningen worden verleend door provincies of door de Minister van EZ. Natura 2000-gebieden mogen geen significante schade ondervinden. Dit houdt in dat bepaalde plannen en projecten, op zichzelf óf in combinatie met andere plannen en projecten, de natuurwaarden waarvoor de gebieden zijn aangewezen niet significant negatief mogen beïnvloeden. Elke ontwikkeling in of nabij een Natura 2000-gebied dient te worden onderworpen aan een 'voortoets'. Uit de voortoets moet blijken of kan worden uitgesloten dat de gewenste werkzaamheden/ontwikkelingen een (significant) negatief effect hebben (op zichzelf of in combinatie met andere plannen of projecten). Voor alle Natura 2000-gebieden dient een beheerplan te zijn opgesteld waaruit duidelijk wordt welke activiteiten wel en niet zonder vergunning mogelijk zijn in en nabij die gebieden.

#### *Bepalen vergunningplicht [1] Wet natuurbescherming en benodigde depositieruimte*

Als een activiteit stikstofdepositie veroorzaakt op een PAS-gebied dient de initiatiefnemer van de activiteit te onderzoeken of de activiteit vergunningsplichtig is onder het PAS. Dit is geregeld onder de Regeling programmatische aanpak stikstof. Om te bepalen of een activiteit vergunningplichtig is, of de uitzondering op de vergunningplicht van toepassing is, moet een enkelvoudige berekening in AERIUS Calculator worden uitgevoerd door een initiatiefnemer. Alleen indien vergunningplicht of meldingsplicht aan de orde is wordt vervolgens een tweede berekening uitgevoerd in AERIUS Calculator om de hoeveelheid benodigde depositieruimte te bepalen (verdieping: <https://www.bij12.nl/onderwerpen/programma-aanpak-stikstof/vergunningen-en-meldingen/vergunning-aanvragen-of-vergunningvrij/>)

#### **Effectbeoordeling**

De invloedssfeer van de voorgenomen fysieke activiteiten is lokaal. Uitvoering van de voorgenomen fysieke activiteiten hebben geen negatief effect op de instandhoudingsdoelen zoals vastgesteld voor Natura2000. De voorgenomen activiteiten leiden niet tot wettelijke consequenties.

#### **4.4 Slotconclusie**

Het plangebied behoort niet tot het Natuurnetwerk Nederland of Natura2000. In verband met de ligging buiten het Natuurnetwerk Nederland, hebben de voorgenomen activiteiten geen wettelijke consequenties omdat de bescherming van het Natuurnetwerk Nederland geen externe werking heeft. Vanwege de lokale invloedssfeer hebben de voorgenomen activiteiten geen negatief effect op instandhoudingsdoelen van Natura2000.

## 5 Soortenbescherming; het onderzoek

### 5.1 Verwachting en bureauonderzoek

Het plangebied ligt binnen het normale verspreidingsgebied van verschillende algemene- en weinig kritische vogel-, vleermuis-, grondgebonden zoogdier- en amfibieënsoorten, maar buiten het verspreidingsgebied van reptielen en zeldzame- en kritische amfibieënsoorten als kamsalamander en rugstreeppad. Gelet op de ligging van beide deelgebieden in het agrarisch cultuurlandschap, behoort het plangebied vermoedelijk tot functioneel leefgebied van

- vogels (div. soorten);
- vleermuizen (div. soorten);
- grondgebonden zoogdieren (div. soorten);
- amfibieën (div. soorten);

### 5.2 Methode

In het kader van het natuurwaardenonderzoek is het plangebied op 13 september 2018 tijdens de daglichtperiode (vroeg avond) bezocht. Het onderzoeksgebied is te voet onderzocht op de aanwezigheid en potentiële aanwezigheid van beschermde flora- en faunawaarden. Het gebied is visueel en auditief onderzocht. Tijdens het veldbezoek is gebruik gemaakt van een verrekijker (Swarovski 12x60), zaklamp, warmtebeeldkijker (Pulsar Helion XQ28) en zijn de in dit rapport opgenomen afbeeldingen gemaakt.

Bij het bepalen van de mogelijke aantasting van beschermde soorten is gebruik gemaakt van de volgende bronnen:

- veldbezoek door ervaren ecooloog;<sup>2</sup>
- aanvullend bronnenonderzoek (o.a. internet);

Specifieke relevante literatuurbronnen zijn o.a.

- Atlas van de amfibieën en reptielen van Nederland;
- Atlas van de zoogdieren van Nederland;
- Nieuwe atlas van de Nederlandse flora;

### Het weer tijdens het veldbezoek

Bewolkt, droog, temperatuur 19°C, wind 1-2 Bft.

### Vogels

Het gebied is visueel en auditief onderzocht op het voorkomen van (broed)vogels. De onderzoeksperiode is matig geschikt voor onderzoek naar (broed)vogels omdat de meeste vogelsoorten in deze tijd van het jaar doorgaans geen bezet nest hebben. De enige vogelsoorten die mogelijk nog een bezet nest hebben in deze tijd van het jaar zijn holenduif, Turkse tortel en houtduif. De meeste standvogels bevinden zich doorgaans in de omgeving van de broedplaats, maar veel trekvogels hebben de broedplaats al verlaten en zijn vertrokken naar zuidelijkere oorden.

In het plangebied is gekeken naar broedvogels, oude nesten en sporen die op de aanwezigheid van nesten in het plangebied duiden, zoals prooiresten (roofvogels), schijfsporen, ruiveren (roofvogels), eierdoppen en zichtbaar nestmateriaal. Op basis van een beoordeling van de landschappelijke kenmerken kan een goede inschatting gemaakt worden van de functie van het onderzoeksgebied voor vogels en of de uitgevoerde inventarisatie voldoet aan de gestelde eisen voor onderzoek naar vogels.

---

<sup>2</sup> Het onderzoek is uitgevoerd door Ing. P.E.B. Leemreide. Hij heeft ruim 30 jaar ervaring als veldbioloog. Eerst specifiek op het gebied van vogelstudie, later meer integraal met een tweede specialisatie op het gebied van grondgebonden kleine zoogdieren en vleermuizen. Hij voert jaarlijks ca. 200 quickscan natuurwaardenonderzoeken uit, verspreid over heel Nederland.

### **Grondgebonden zoogdieren**

Het onderzoeksgebied is visueel onderzocht op het voorkomen van beschermde grondgebonden zoogdieren. De onderzoeksperiode is geschikt voor verspreidingsonderzoek naar deze dieren, inclusief onderzoek naar voortplantingslocaties. Er is in het onderzoeksgebied gezocht naar grondgebonden zoogdieren, verblijfplaatsen en sporen die op de aanwezigheid van grondgebonden zoogdieren in het onderzoeksgebied duiden zoals holen, nesten, graaf-, krab- en bijtsporen, haren, prooiresten, pootafdrukken en uitwerpselen.

### **Vleermuizen**

De onderzoeksperiode is geschikt voor onderzoek naar verblijfplaatsen van vleermuizen. Alle vleermuissoorten bezetten de zomerverblijfplaats(en) in deze tijd van het jaar. De onderzoeksperiode is geschikt voor onderzoek naar zomerverblijfplaatsen en paarverblijven maar ongeschikt voor onderzoek naar kraamkolonies en winterverblijven van vleermuizen.

Er is in het onderzoeksgebied gezocht naar vleermuizen en naar potentiële verblijfplaatsen van vleermuizen in gebouwen en in bomen. Er is o.a. gezocht naar sporen die op de aanwezigheid van een rust- of verblijfplaats duiden, zoals uitwerpselen en prooiresten. De geschiktheid van de bebouwing als verblijfplaats voor vleermuizen is onder andere beoordeeld op basis van bouwstijl, gebruikte bouwmaterialen en de staat van onderhoud. Bij mogelijke invliegopeningen is gekeken naar sporen die op het gebruik van de invliegopening duiden, zoals afwezigheid van spinrag en uitwerpselen op de muur rond de invliegopening of onder de hangplek. Er is in gebouwen gezocht naar prooiresten, zoals vleugels van vlinders, die op de aanwezigheid van een rustplaats van de gewone grootoorvleermuis duid. Bomen zijn gecontroleerd op de aanwezigheid van potentiële verblijfplaatsen, zoals holen en holle ruimtes achter schors.

De mogelijke betekenis van het onderzoeksgebied als foerageergebied en vliegroute voor vleermuizen is bepaald op basis van een visuele beoordeling van de landschappelijke karakteristieken van het plangebied. Het onderzoek is uitgevoerd buiten de periode dat vleermuizen foerageren of lijnvormige landschapselementen benutten als vliegroute.

### **Amfibieën**

De onderzoeksperiode is matig geschikt voor verspreidingsonderzoek naar amfibieën omdat amfibieën in meer of mindere mate de winterverblijfplaats bezetten in deze periode van het jaar. Op warme dagen en warme nachten zijn ze dan mogelijk nog wel actief, maar in een koude periode zijn ze niet actief en zitten ze verborgen in hun winterverblijfplaats. Op basis van een beoordeling van landschappelijke kenmerken kan een goede inschatting gemaakt worden van de functie van het onderzoeksgebied voor amfibieën en of de uitgevoerde inventarisatie voldoet aan de gestelde eisen voor onderzoek naar deze soorten. Daarbij is tevens rekening gehouden met de ligging van het plangebied ten opzichte van het (normale) verspreidingsgebied van verschillende amfibieënsoorten.

### **Overige soorten**

Het onderzoeksgebied is niet onderzocht op het voorkomen van overige beschermde faunasoorten als reptielen, vissen, dag- en nachtvlinders, bladmossen, sporenplanten (kleine vlotvaren), haften (oeveraas) en kreeftachtigen (Europese rivierkreeft) omdat het onderzoeksgebied geen geschikte habitat vormt voor deze soorten of omdat het plangebied buiten het normale verspreidingsgebied van soorten ligt. Het is niet aannemelijk dat soorten die moeilijk nieuwe leefgebieden koloniseren, zich spontaan buiten het normale verspreidingsgebied vestigen. Dit geldt bijvoorbeeld voor sommige kleine grondgebonden zoogdieren en reptielen.

### 5.3 Resultaten

In deze paragraaf worden de resultaten van het veldbezoek gepresenteerd. Alleen soorten die in het onderzoeksgebied vastgesteld zijn, zeer waarschijnlijk in het onderzoeksgebied voorkomen of soorten waarvan het onderzoeksgebied een (essentieel) onderdeel van het functionele leefgebied vormt, worden in deze paragraaf besproken. Het onderzoeksgebied behoort niet tot de groeiplaats van beschermde plantensoorten.

#### Vogels

Het plangebied behoort vermoedelijk tot het functionele leefgebied van verschillende vogelsoorten. Vogels benutten de buitenruimte in het plangebied als foerageergebied en er nestelen mogelijk ieder voortplantingsseizoen vogels in de bomen en struiken in deelgebied Rondweg. Er zijn geen aanwijzingen gevonden dat vogels in de te slopen bebouwing nestelen. Soorten die mogelijk in het plangebied nestelen zijn merel, houtduif en vink. Door uitvoering van de voorgenomen activiteiten tijdens de voortplantingsperiode worden mogelijk bezette vogelnesten beschadigd en vernield. De functie van het plangebied als foerageergebied voor vogels wordt door uitvoering van de voorgenomen activiteiten niet aangetast.

*Te beoordelen activiteit in het kader van de Wnb:*

- Beplanting rooien tijdens de voortplantingsperiode.

#### Grondgebonden zoogdieren

Er zijn tijdens het veldbezoek geen grondgebonden zoogdieren waargenomen, maar gelet op de inrichting en het gevoerde beheer is het aannemelijk dat het plangebied tot het functionele leefgebied van sommige algemene- en weinig kritische grondgebonden zoogdieren behoort. Soorten als mol, bosmuis, rosse woelmuis, gewone bosspitsmuis, huismuis, huisspitsmuis, haas, egel, bunzing, steenmarter en bruine rat benutten het plangebied mogelijk als foerageergebied en mogelijk bezetten soorten als mol, bosmuis, rosse woelmuis, gewone bosspitsmuis, huismuis, huisspitsmuis en bruine rat er ook een rust- en voortplantingslocatie. Voorgenoemde soorten kunnen een verblijfplaats bezetten in holen in de grond (mol, rosse woelmuis, bruine rat, bosmuis) en onder groenafval en bladeren. Er zijn geen aanwijzingen gevonden dat grondgebonden zoogdieren een rust- en/of voortplantingslocatie bezetten in/aan de bebouwing. Er zijn geen aanwijzingen gevonden dat de steenmarter een rust- en/of voortplantingslocatie bezet in de bebouwing. De buitenruimte in beide deelgebieden vormt een ongeschikte winterverblijfplaats voor de egel. Potentiële verblijfplaatsen, zoals een stille rommelzolder, spouwmuren of holle ruimte tussen dak en dakisolatie zijn in het plangebied niet aangetroffen.

Door het rooien van beplanting en het bouwrijp maken van het plangebied worden mogelijk grondgebonden zoogdieren verwond en gedood en worden mogelijk rust- en voortplantingslocaties beschadigd en vernield. Door uitvoering van de voorgenomen activiteiten komt de functie van het plangebied als foerageergebied voor grondgebonden zoogdiersoorten niet te vervallen.

*Te beoordelen activiteit in het kader van de Wnb:*

- Bebouwing slopen en plangebied bouwrijp maken.

#### Vleermuizen

##### *Verblijfplaatsen*

Er zijn tijdens het veldbezoek geen vleermuizen waargenomen en er zijn geen aanwijzingen gevonden die op de aanwezigheid van een verblijfplaats van vleermuizen in het plangebied duiden. Holenbomen of bomen met losse schors ontbreken en andere potentiële verblijfplaatsen, zoals een spouw of een holle ruimte achter een windveer, gevelbetimmering, vensterluik of loodslab ontbreken in het plangebied. Ook zijn geen aanwijzingen gevonden dat de bebouwing benut wordt als rustplaats voor vleermuizen, zoals de gewone grootoorvleermuis.

Door uitvoering van de voorgenomen activiteiten worden geen vleermuizen verstoord, verwond of gedood en worden geen verblijfplaatsen beschadigd of vernield.

*Te beoordelen activiteit in het kader van de Wnb:*

- Geen.

#### *Foerageergebied*

Het veldbezoek is uitgevoerd buiten de periode van de dag waarop vleermuizen foerageren. Op basis van een beoordeling van de inrichting, het gevoerde beheer en de ligging in het landschap kan een goede inschatting gemaakt worden van de betekenis van het plangebied als foerageergebied.

Gelet op de inrichting en het gevoerde beheer, wordt deelgebied Olsmansdijk als een ongeschikt foerageergebied voor vleermuizen beschouwd. Geschikte foerageerhabitat, zoals opgaande beplanting, ruigte, hooiland, water of oevervegetatie ontbreekt. Deelgebied Rondweg daarentegen vormt een geschikt foerageergebied voor verschillende vleermuissoorten als gewone dwergvleermuis, ruige dwergvleermuis en laatvlieger. Vleermuizen foerageren vermoedelijk rond de randen en kronen van de bomen in het plangebied. Gelet op de inrichting, het gevoerde beheer en de kleine oppervlakte, is de betekenis van het plangebied als foerageergebied voor vleermuizen zeer gering.

Door uitvoering van de voorgenomen activiteiten wordt de functie en de betekenis van plangebied als foerageergebied van vleermuizen niet aangetast.

*Te beoordelen activiteit in het kader van de Wnb:*

- Geen.

#### *Vliegroute*

Het veldbezoek is uitgevoerd buiten de periode van de dag waarop vleermuizen gebruik maken van vliegroutes. Op basis van een beoordeling van de inrichting, het gevoerde beheer en de ligging in het landschap kan een goede inschatting gemaakt worden van de betekenis van het plangebied als vliegroute. Sommige vleermuissoorten benutten lijnvormige elementen ter geleiding tijdens het foerageren en om van verblijfplaats naar foerageergebied te vliegen (en van foerageergebied naar verblijfplaats). Lijnvormige elementen die benut worden als vliegroute kunnen bestaan uit houtopstanden en wateren, maar ook een rij lantarenpalen, rasterpalen en gevels van woningen.

Het plangebied vormt geen verbindende schakel in een lijnvormig landschapselement en vormt daarom geen onderdeel van een vliegroute van vleermuizen. Uitvoering van de voorgenomen activiteiten leidt niet tot het aantasten van een vliegroute van vleermuizen.

*Te beoordelen activiteit in het kader van de Wnb:*

- Geen.

#### **Amfibieën**

Er zijn tijdens het veldbezoek geen amfibieën waargenomen, maar gelet op de inrichting, het gevoerde beheer en de ligging van het plangebied in het buitengebied, is het aannemelijk dat deelgebied Rondweg tot functioneel leefgebied van sommige algemene- en weinig kritische amfibieënsoorten als gewone pad, kleine watersalamander, bastaardkikker en bruine kikker behoort. Deelgebied Olsmansdijk wordt als een ongeschikt functioneel leefgebied voor amfibieën beschouwd. Voorgenoemde soorten benutten de buitenruimte in deelgebied Rondweg vermoedelijk als foerageergebied en bezetten er mogelijk een (winter)rustplaats. Amfibieën kunnen een rustplaats bezetten in holen en gaten in de grond en onder maaisel, opgeslagen goederen en andere rommel. De bebouwing in beide deelgebieden vormt een ongeschikte winterrustplaats. Gelet op de kleine oppervlakte, de inrichting en het gevoerde beheer, is de betekenis van het plangebied als functioneel leefgebied voor amfibieën gering en 'duiken' er jaarlijks slechts één of enkele amfibieën op in het plangebied. Geschikt voortplantingsbiotoop ontbreekt in het plangebied.



Door het bouwrijp maken van deelgebied Rondweg worden mogelijk amfibieën verwond en gedood en worden mogelijk (winter)rustplaatsen beschadigd en vernield. De functie en betekenis van het plangebied als foerageergebied wordt door uitvoering van de voorgenomen activiteiten niet aangetast.

*Te beoordelen activiteit in het kader van de Wnb:*

- Bouwrijp maken deelgebied Rondweg.

#### **Overige soorten**

Er zijn geen andere beschermde soorten aangetroffen. Het gevoerde beheer en de inrichting maken het onderzoeksgebied tot een ongeschikt functioneel leefgebied voor deze soorten.

## 5.4 Toetsingskader

Sinds 1 januari 2017 is de Wet natuurbescherming van kracht. Het is verboden om alle soorten die beschermd zijn volgens de Vogelrichtlijn, Habitatrichtlijn, het Verdrag van Bern en het Verdrag van Bonn, evenals de in paragraaf 3.2 en 3.3 van de Wet natuurbescherming genoemde soorten te doden en te verwonden, evenals het beschadigen en vernielen van voortplantingsplaatsen of rustplaatsen.

Verder is het verboden om plantensoorten in hun natuurlijke verspreidingsgebied opzettelijk te plukken en te verzamelen, af te snijden, te ontwortelen of te vernielen.

Voor sommige in de Wet natuurbescherming genoemde soorten geldt een ontheffing voor het opzettelijk doden en vangen en de vaste voortplantings- en rustplaatsen van deze soorten opzettelijk beschadigen of vernielen, als gevolg van werkzaamheden die uitgevoerd worden in het kader van een ruimtelijke ontwikkeling. In voorliggend geval is de vrijstellingsregeling van de Provincie Overijssel van kracht.

Ook gelden er bepaalde vrijstellingen voor het verbod op verwonden en doden mits er gewerkt wordt volgens een door de Minister goedgekeurde Gedragscode. Op het moment van schrijven van dit rapport is er geen goedgekeurde gedragscode van kracht voor de voorgenoemde activiteiten.

### *Zorgplicht*

Artikel 1.11 van de Wet natuurbescherming voorziet in een algemene verplichting voor een ieder om voldoende zorg te dragen voor in het wild levende dieren en planten en hun directe leefomgeving.

De zorgplicht is als een open norm geformuleerd in het eerste lid van artikel 1.11. In het tweede lid wordt de zorgplicht iets geconcretiseerd door te bepalen dat de zorgplicht in elk geval inhoudt dat een ieder die weet of redelijkerwijs kan vermoeden dat door zijn handelen of nalaten nadelige gevolgen kunnen worden veroorzaakt voor in het wild levende dieren en planten:

1. dergelijke handelingen achterwege laat, dan wel,
2. indien dat achterwege laten redelijkerwijs niet kan worden gevegd, de noodzakelijke maatregelen treft om die gevolgen te voorkomen, of
3. voor zover die gevolgen niet kunnen worden voorkomen, deze zoveel mogelijk beperkt of ongedaan maakt.

### *Wettelijk kader*

Voorgenomen activiteit wordt gezien als 'ruimtelijke ontwikkeling'. In afwijking van de verboden in artikel 3.10, eerste lid, van de Wet natuurbescherming is het toegestaan om sommige soorten opzettelijk te doden en te vangen en de vaste voortplantingsplaatsen of rustplaatsen van deze soorten opzettelijk te beschadigen of te vernielen wanneer er geen andere bevredigende oplossing bestaat.

In het kader moet zorgplicht is de initiatiefnemer verplicht om schadelijke gevolgen voor in het wild levende dieren en planten zo veel mogelijk te voorkomen. Dit betreft maatwerk. Indien het mogelijk is om zinvolle concrete maatregelen m.b.t. de zorgplicht te benoemen, zijn deze opgenomen in dit rapport.

## 5.5 Wettelijke consequenties van de beoogde ingreep

### Vogels

Door het rooien van beplanting in deelgebied Rondweg tijdens de voortplantingsperiode, worden mogelijk bezette vogelnesten beschadigd of vernield. Van de vogelsoorten die in het plangebied nestelen, zijn uitsluitend de bezette nesten beschermd, niet de oude nesten of de nestplaatsen. Voor het verstoren/vernielen van bezette nesten (eieren) en het verwonden/doden van vogels kan geen ontheffing van de verbodsbepalingen verkregen worden omdat de voorgenomen activiteit niet als een in de wet genoemd belang wordt beschouwd. Werkzaamheden die leiden tot het verstoren/vernielen van vogelnesten dienen buiten de voortplantingsperiode van vogels uitgevoerd te worden. De meest geschikte periode om de voorgenomen activiteiten uit te voeren is augustus-februari.

*Wettelijke consequenties in het kader van de Wnb:*

- *Beplanting rooien buiten de broedtijd van vogels.*

### Vleermuizen

#### *Verblijfplaatsen*

Door het uitvoeren van de voorgenomen activiteiten worden geen vleermuizen verwond of gedood en worden geen verblijfplaatsen beschadigd of vernield. Het uitvoeren van de voorgenomen activiteiten leidt niet tot wettelijke consequenties in het kader van dit aspect van het functionele leefgebied van vleermuizen. Er hoeft geen nader onderzoek uitgevoerd te worden en er hoeft geen ontheffing van de verbodsbepalingen aangevraagd te worden om de voorgenomen activiteiten uit te mogen voeren in het kader van de Wnb.

*Wettelijke consequenties in het kader van de Wnb:*

- Geen

#### *Foerageergebied*

Door uitvoering van de voorgenomen plannen wordt het foerageergebied van vleermuizen niet aangetast. Het uitvoeren van de voorgenomen activiteiten leidt niet tot wettelijke consequenties in het kader van dit aspect van het functionele leefgebied van vleermuizen. Er hoeft geen nader onderzoek uitgevoerd te worden en er hoeft geen ontheffing van de verbodsbepalingen aangevraagd te worden om de voorgenomen activiteiten uit te mogen voeren in het kader van de Wnb.

*Wettelijke consequenties in het kader van de Wnb:*

- Geen

#### *Vliegroute*

Het uitvoeren van de voorgenomen activiteiten heeft geen negatief effect op (essentiële) vliegroutes<sup>3</sup> van vleermuizen. Uitvoering van de voorgenomen activiteiten leidt niet tot wettelijke consequenties. Er hoeft geen nader onderzoek uitgevoerd te worden en er hoeft geen ontheffing van de verbodsbepalingen aangevraagd te worden om de voorgenomen activiteiten uit te mogen voeren in het kader van de Wnb.

*Wettelijke consequenties in het kader van de Wnb:*

- Geen

### Grondgebonden zoogdieren

Door het rooien van beplanting en het bouwrijp maken van deelgebied Rondweg worden mogelijk grondgebonden zoogdieren verwond en gedood en worden mogelijk rust- en voortplantingslocaties beschadigd en vernield. Voor de grondgebonden zoogdiersoorten die rust- en/of voortplantingslocaties in

---

<sup>3</sup> Vliegroutes van vleermuizen zijn beschermd wanneer deze essentieel zijn voor het kunnen functioneren van de verblijfplaats van een vleermuis. Niet ieder lijnvormig element waarlangs vleermuizen vliegen is een essentiële vliegroute.

het plangebied bezetten geldt een vrijstelling van de verbodsbepalingen 'doden en verwonden' en het 'beschadigen en vernielen van rust- en voortplantingslocaties' (of de soort is niet beschermd zoals de huismuis, bruine rat en mol). De functie van het plangebied als foerageergebied wordt door uitvoering van de voorgenomen activiteiten niet aangetast. Er hoeft geen nader onderzoek uitgevoerd te worden en er hoeft geen ontheffing van de verbodsbepalingen aangevraagd te worden om de voorgenomen activiteiten uit te mogen voeren in het kader van de Wnb.

*Wettelijke consequenties in het kader van de Wnb:*

- Geen

### **Amfibieën**

Door het rooien van beplanting en het bouwrijp maken van deelgebied Rondweg worden mogelijk amfibieën verwond en gedood en worden mogelijk (winter)rustplaatsen beschadigd en vernield. Voor de amfibieënsoorten die in het plangebied voorkomen en er een (winter)rustplaats bezetten geldt een vrijstelling van de verbodsbepalingen 'doden en verwonden' en het 'beschadigen en vernielen van rust- en voortplantingslocaties'. De functie van het plangebied als foerageergebied is voor de in het plangebied voorkomende soorten niet beschermd. Er hoeft geen nader onderzoek uitgevoerd te worden en er hoeft geen ontheffing van de verbodsbepalingen aangevraagd te worden om de voorgenomen activiteiten uit te mogen voeren in het kader van de Wnb.

*Wettelijke consequenties in het kader van de Wnb:*

- Geen.

### **Overige soorten**

Het onderzoeksgebied behoort niet tot functioneel leefgebied van andere beschermde flora- of faunasoorten. Vanwege de lokale invloedssfeer heeft de voorgenomen activiteit geen negatief effect op andere beschermde soorten. Nader onderzoek of het aanvragen van een ontheffing is niet noodzakelijk.

In onderstaande tabel worden de wettelijke consequenties samengevat weergegeven.

Soortgroep	Soorten planlocatie	Verbodsbepalingen*	aandachtspunt
Grondgebonden zoogdieren; foerageergebied	Diverse soorten	Niet van toepassing, functie is niet beschermd	Geen
Grondgebonden zoogdieren; rust- en voortplantingslocaties	Diverse soorten	Niet van toepassing; vrijstelling i.v.m. ruimtelijke ontwikkeling of de soort is niet beschermd (mol, huismuis, bruine rat)	Geen
Vogels; foerageergebied	Diverse soorten	Niet van toepassing, functie is niet beschermd	Geen
Vogels; bezette nesten	Mogelijk diverse soorten	Art. 3.1 lid 1 & lid 2	Beplanting rooien buiten voortplantingsperiode
Vleermuizen; verblijfplaatsen en vliegroute	Niet aanwezig	Niet van toepassing	Geen
Vleermuizen; foerageergebied	Vermoedelijk diverse soorten	Niet van toepassing, functie wordt niet aangetast	Geen
Amfibieën; voortplantingsbiotoop	Niet aanwezig	Niet van toepassing	Geen
Amfibieën; foerageergebied en (winter)rustplaats	Mogelijk diverse soorten	Niet van toepassing; vrijstelling i.v.m. ruimtelijke ontwikkeling.	Geen
Overige soorten	Niet aanwezig	Niet van toepassing.	Geen

*Samenvatting van de wettelijke consequenties.*

## 5.6 Historische gegevens en overige bronnen

Er zijn geen historische gegevens van het plangebied bekend.

## 5.7 Volledigheid van het onderzoek

Het onderzoek is volledig uitgevoerd met geschikte weersomstandigheden.

## 6 Conclusies

De voorgenomen activiteiten worden gezien als 'ruimtelijke ontwikkeling'. Voor een aantal algemeen voorkomende en talrijke faunasoorten<sup>4</sup> geldt in Overijssel een vrijstelling van de verbodsbepalingen 'doden, verwonden en het opzettelijk beschadigen en vernielen van rust- en voortplantingslocaties', als gevolg van werkzaamheden die in het kader van een ruimtelijke ontwikkeling worden uitgevoerd. Voor beschermde soorten die niet op deze vrijstellingslijst staan, is een ontheffing vereist om ze te mogen verwonden en doden of om opzettelijk rust- en voortplantingslocaties te mogen beschadigen en te vernielen. In het kader van de zorgplicht moet rekening worden gehouden met alle in het plangebied aanwezige planten en dieren en moet er gekozen worden voor een werkmethode en/of planning in de tijd, waardoor planten en dieren zo min mogelijk schade ondervinden als gevolg van de voorgenomen activiteiten.

Het plangebied behoort vermoedelijk tot het functionele leefgebied van verschillende vogel-, amfibieën-, vleermuis- en grondgebonden zoogdiersoorten. Deze soortgroepen benutten het plangebied hoofdzakelijk als foerageergebied, maar mogelijk bezetten sommige algemene en weinig kritische grondgebonden zoogdier- en amfibieënsoorten er een (winter)rust- en/of voortplantingslocatie en nestelen er vogels in de beplanting.

Van de vogels die in het plangebied nestelen, is uitsluitend het bezette nest beschermd, niet het oude nest of de nestplaats. Werkzaamheden die kunnen leiden tot het verstoren/vernielen van vogelnesten dienen buiten de voortplantingsperiode van vogels uitgevoerd te worden.

Voor de grondgebonden zoogdier- en amfibieënsoorten, die een rust- en/of voortplantingslocatie in het plangebied bezetten, geldt een vrijstelling van de verbodsbepalingen 'doden en verwonden' en het 'beschadigen en vernielen van rust- en voortplantingslocaties' (of de soort is niet beschermd). De functie van het plangebied als foerageergebied is voor de in het gebied voorkomende vogel-, amfibieën-, en grondgebonden zoogdiersoorten niet beschermd. Vleermuizen bezetten geen verblijfplaats in het plangebied, maar benutten de buitenruimte in deelgebied Rondweg mogelijk als foerageergebied. De functie en betekenis van het plangebied als foerageergebied voor vleermuizen wordt door uitvoering van de voorgenomen activiteiten niet aangetast. In het kader van de zorgplicht wordt geen specifieke maatregelen voorgesteld.

Het plangebied behoort niet tot het Natuurnetwerk Nederland of Natura2000. Vanwege de ligging buiten beschermd (natuur)gebied en de lokale invloedsfeer, leiden de voorgenomen activiteiten niet tot wettelijke consequenties in het kader van gebiedsbescherming.

### *Conclusie*

*Mits bezette vogelnesten beschermd worden, leiden de voorgenomen activiteiten niet tot wettelijke consequenties in het kader van soortbescherming. Vanwege de lokale invloedsfeer en de ligging buiten beschermd (natuur)gebied, leiden de voorgenomen activiteiten niet tot wettelijke consequenties in het kader van gebiedsbescherming. Er hoeft geen nader onderzoek uitgevoerd te worden en er hoeft geen ontheffing of vergunning aangevraagd te worden om de voorgenomen activiteiten uit te kunnen voeren in overeenstemming met wet- en regelgeving voor beschermde soorten en gebieden.*

---

<sup>4</sup> Zie bijlage 2 van dit rapport

## Bijlage

Bijlage 1. De natuurkalender (te benutten t.b.v. de zorgplicht)

Bijlage 2. Toelichting Wet natuurbescherming

Bijlage 3. Fotobijlage

Bijlage 4. Geraadpleegde bronnen:

### Bijlage 1 Natuurkalender

	jan	feb	mrt	apr	mei	jun	jul	aug	sep	okt	nov	dec
<b>houtopstanden</b>												
afzetten / hakhoutbeheer												
dunnen												
verwijderen opslag / exoot, nazorg												
heg afzetten												
knotten												
opsnoeien / opkronen												
hoogstam wintersnoei												
hoogstam zomersnoei												
<b>bomen met winterslaapplaats vogels</b>												
vleermuisbomen zomerverblijf												
vleermuisbomen paarplaats												
<b>das</b>												
hazelmuis struweel en hakhoutbeheer												
boomkikker struweel												
<b>Grazige vegetaties</b>												
maaieren vochtig/nat grasland												
maaieren droog schraalgrasland												
<b>Wateren</b>												
poel opschonen												
boomkikker wateren												
geelbuikvuurpad kleinschalig												
geelbuikvuurpad grootschalig												
<b>Gebouwen m.b.t. vleermuizen</b>												
zomerverblijf												
winterverblijf												



Optimale periode voor werkzaamheden.



Acceptabele periode voor werkzaamheden.

De werkzaamheden verrichten onder voorwaarden zoals beschreven in protocol.



Geen werkzaamheden in deze periode.

Wanneer er wel gewerkt moet worden is een ontheffing verplicht.

## **Bijlage 2**

### **Toelichting Wet Natuurbescherming**

#### **Drie beschermingsregimes**

De Wet natuurbescherming kent een apart beschermingsregime voor soorten van de Vogelrichtlijn, een apart beschermingsregime voor soorten van de Habitatrichtlijn (het Verdrag van Bern en het Verdrag van Bonn) en een apart beschermingsregime voor andere soorten, die vanuit nationaal oogpunt beschermd worden. Elk van deze beschermingsregimes kent zijn eigen verbodsbepalingen en vereisten voor vrijstelling of ontheffing van de verboden. Alle vogels (ruim 700 soorten), zijn beschermd. Daarnaast worden ongeveer 230 overige Europese en nationale soorten beschermd.

Om af te mogen wijken van de verbodsbepalingen via een ontheffing of vrijstelling moet aan drie criteria zijn voldaan:

- Ten eerste mag alleen van de verbodsbepaling afgeweken worden als er geen andere bevredigende oplossing voor de handeling mogelijk is.
- Ten tweede moet tegenover de afwijking van het verbod een in de wet genoemd belang staan. De wet geeft voor de verschillende beschermingsregimes aan wat die belangen zijn zoals volksgezondheid of openbare veiligheid.
- Tenslotte mag de ingreep geen afbreuk doen aan de staat van instandhouding van de soort.

Als aan deze drie vereisten voldaan is, kan een ontheffing worden verleend. Voor een aantal handelingen zijn bovendien vrijstellingen mogelijk, bijvoorbeeld in de vorm van een provinciale verordening of een gedragscode.

#### **Soortenbescherming en het ‘nee, tenzij principe’**

De verbodsbepalingen voor vogels en Habitatrichtlijnsoorten in de Wet natuurbescherming sluiten vrijwel één op één aan bij de bepalingen uit de Vogelrichtlijn en de Habitatrichtlijn. De verbodsbepalingen zijn gericht op de bescherming van individuen van soorten.

Ook voor de andere soorten, die niet op grond van de Vogel- of Habitatrichtlijn maar vanuit nationaal oogpunt beschermd worden, geldt dat de verbodsbepalingen zien op het individu, maar of ontheffing verleend kan worden, wordt afgewogen tegen het effect van de ingreep op het populatieniveau van de soort.

#### **Zorgplicht voor dieren en planten**

Of dier- en plantensoorten nu wettelijk beschermd zijn of niet, iedereen moet voldoende rekening houden met in het wild levende dieren en planten en hun directe leefomgeving. De wet erkent daarmee de intrinsieke waarde van in het wild levende soorten. De Memorie van Toelichting zegt het zo: “De zorgplicht houdt in dat een ieder voldoende zorg in acht moet nemen voor de in het wild levende dieren en planten, alsmede voor hun directe leefomgeving. Overtreding van de zorgplicht is niet strafbaar gesteld; de zorgplicht kan wel door toepassing van bestuursdwang worden gehandhaafd”.

#### **Vrijstelling regelgeving**

Onder de Wet natuurbescherming is niet altijd een ontheffing nodig bij handelingen met gevolgen voor beschermde plant- en diersoorten. In (veel) gevallen kunt u gebruik maken van een vrijstelling. Een vrijstelling is een uitzondering op een wettelijk verbod, die wordt vastgesteld voor een van te voren bepaalde categorie van gevallen. Er zijn verschillende vrijstellingen van de verboden voor beschermde soorten mogelijk. Een bekende en reeds in de praktijk toegepaste vorm van vrijstelling is die van de gedragscode. In de Wet natuurbescherming zijn voor beschermde soorten ook andere vormen van vrijstelling geïntroduceerd, zoals door middel van een Programmatische Aanpak of via een provinciale verordening. Overigens is ook een vrijstelling in de vorm van een ministeriële regeling mogelijk.



Provinciale staten kunnen vrijstelling van de verbodsbepalingen verlenen. Dit moet worden geregeld in een provinciale verordening.

Gedragscodes die zijn opgesteld onder de Flora- en faunawet kunnen worden uitgebreid ten aanzien van soorten die op grond van de Wet natuurbescherming beschermd worden maar dat op grond van de Flora- en faunawet nog niet waren. Goedkeuring van een gedragscode op grond van de Flora- en faunawet blijft ook onder de Wet natuurbescherming geldig, voor de duur van de goedkeuring. Daarna dient de gedragscode voor goedkeuring getoetst te worden aan de Wet natuurbescherming.

### Welke soorten zijn beschermd?

De Wet natuurbescherming kent drie categorieën beschermde soorten:

1. Ten eerste worden alle van nature in Nederland in het wild levende vogels beschermd volgens het beschermingsregime van de Vogelrichtlijn.
2. Ten tweede worden soorten beschermd op grond van de Habitatrichtlijn, het Verdrag van Bern en het Verdrag van Bonn.
3. Tenslotte is er een beschermingsregime voor 'andere soorten' waaronder soorten vallen die vanuit nationaal oogpunt bescherming behoeven.

Beschermingsregime soorten Vogelrichtlijn § 3.1 Wn	Beschermingsregime soorten Habitatrichtlijn § 3.2 Wn	Beschermingsregime andere soorten § 3.3 Wn
Art 3.1 lid 1 Het is verboden in het wild levende vogels opzettelijk te doden of te vangen.	Art 3.5 lid 1 Het is verboden soorten in hun natuurlijke verspreidingsgebied opzettelijk te doden of te vangen	Art 3.10 lid 1a Het is verboden soorten opzettelijk te doden of te vangen
Art 3.1 lid 2 Het is verboden opzettelijk nesten, rustplaatsen en eieren van vogels te vernielen of te beschadigen, of nesten van vogels weg te nemen	Art 3.5 lid 4 Het is verboden de voortplantingsplaatsen of rustplaatsen van dieren te beschadigen of te vernielen	Art 3.10 lid 1b Het is verboden de vaste voortplantingsplaatsen of rustplaatsen van dieren opzettelijk te beschadigen of te vernielen
Art 3.1 lid 3 Het is verboden eieren te rapen en deze onder zich te hebben	Art 3.5 lid 3 Het is verboden eieren van dieren in de natuur opzettelijk te vernielen of te rapen	Niet van toepassing
Art 3.1 lid 4 en lid 5 Het is verboden vogels opzettelijk te storen, tenzij de storing niet van wezenlijke invloed is op de staat van instandhouding van de desbetreffende vogelsoort	Art 3.5 lid 2 Het is verboden dieren opzettelijk te verstoren	Niet van toepassing
Niet van toepassing	Art 3.5 lid 5 Het is verboden plantensoorten in hun natuurlijke verspreidingsgebied opzettelijk te plukken en te verzamelen, af te snijden, te ontwortelen of te vernielen	Art 3.10 lid 1c Het is verboden plantensoorten in hun natuurlijke verspreidingsgebied opzettelijk te plukken en te verzamelen, af te snijden, te ontwortelen of te vernielen

*Verbodsbepalingen Wet natuurbescherming*

### **Vrijgestelde soorten**

In afwijking van de verboden in artikel 3.10, eerste lid, van de Wet is het toegestaan de onderstaande soorten opzettelijk te doden, en te vangen en de vaste voortplantingsplaatsen of rustplaatsen van deze soorten opzettelijk te beschadigen of te vernielen wanneer er geen andere bevredigende oplossing bestaat. De vrijstelling is van kracht wanneer de handeling verband houdt met de volgende activiteiten:

- de ruimtelijke inrichting of ontwikkeling van gebieden, daaronder begrepen het daarop volgende gebruik van het ingerichte of ontwikkelde gebied;
- het bestendig beheer of onderhoud aan vaarwegen, watergangen, waterkeringen, waterstaatswerken, oevers, vliegvelden, wegen, spoorwegen of bermen, of in het kader van natuurbeheer.

Nederlandse Naam	Wetenschappelijke Naam	Drenthe	Flevoland	Friesland	Gelderland	Groningen	Limburg	Noord-Brabant	Noord-Holland	Overijssel	Utrecht	Zeeland	Zuid-Holland	Ministerie EZ (AMvB RN art 3.31)
<b>Zoogdieren</b>														
Aardmuis	<i>Microtus agrestis</i>	x	x	x	x	x	x	x	x	x	x	x	x	x
Bosmuis*	<i>Apodemus sylvaticus</i>	x	x	x	x	x	x	x	x	x	x	x	x	x
Bunzing	<i>Mustela putorius</i>	x	x	x	x	x	x			x	x	x	x	x
Dwergmuis	<i>Micromys minutus</i>	x	x	x	x	x	x	x	x	x	x	x	x	x
Dwergspitsmuis	<i>Sorex minutus</i>	x	x	x	x	x	x	x	x	x	x	x	x	x
Egel	<i>Erinaceus europaeus</i>	x	x	x	x	x	x	x	x	x	x	x	x	x
Eekhoorn	<i>Sciurus vulgaris</i>						x1							
Gewone bosspitsmuis	<i>Sorex araneus</i>	x	x	x	x	x	x	x	x	x	x	x	x	x
Haas	<i>Lepus europeus</i>	x	x	x	x	x	x	x	x	x	x	x	x	x
Hermelijn	<i>Mustela erminea</i>	x	x	x	x	x	x			x	x	x	x	x
Huisspitsmuis*	<i>Crocidura russula</i>	x	x	x	x	x	x	x	x	x	x	x	x	x
Konijn	<i>Oryctolagus cuniculus</i>	x	x	x	x	x	x	x	x	x	x	x	x	x
Molmuis	<i>Arvicola scherman</i>						x							
Ondergrondse woelmuis	<i>Pitymys subterraneus</i>	x	x	x	x	x	x	x	x	x	x	x		x
Ree	<i>Capreolus capreolus</i>	x	x	x	x	x	x	x	x	x	x	x	x	x
Rosse woelmuis	<i>Clethrionomys glareolus</i>	x	x	x	x	x	x	x	x	x	x	x	x	x
Steenmarter	<i>Martes foina</i>			x			x2							
Tweekleurige bosspitsmuis	<i>Sorex coronatus</i>	x	x	x	x	x	x	x	x	x	x	x		x
Veldmuis*	<i>Microtus arvalis</i>	x	x	x	x	x	x	x	x	x	x	x	x	x
Vos	<i>Vulpes vulpes</i>	x	x	x	x	x	x	x	x	x	x	x	x	x
Wezel	<i>Mustela nivalis</i>	x	x	x	x	x	x			x	x	x	x	x
Wild zwijn	<i>Sus scrofa</i>							x						
Woelrat	<i>Arvicola terrestris</i>	x	x	x	x	x	x	x	x	x	x	x	x	x
<b>Amfibieën en reptielen</b>														
Bruine kikker	<i>Rana temporaria</i>	x	x	x	x	x	x	x	x	x	x	x	x	x
Gewone pad	<i>Bufo bufo</i>	x	x	x	x	x	x	x	x	x	x	x	x	x
Hazelworm	<i>Anguis fragilis</i>						x3							
Kleine watersalamander	<i>Triturus vulgaris</i>	x	x	x	x	x	x	x	x	x	x	x	x	x
Levendbarende hagedis	<i>Zootoca vivipara</i>						x4							
Meerkikker	<i>Pelophylax ridibundus (Rana ridibunda)</i>	x	x	x	x	x	x	x	x	x	x	x	x	x
Middelste groene kikker / Bastaardkikker	<i>Pelophylax klepton esculentus (Rana esculenta)</i>	x	x	x	x	x	x	x	x	x	x	x	x	x

\* voor deze soorten daarnaast algemene vrijstelling in/op gebouwen en bijbehorende erven Wnb 3.10 3e lid  
x1 = vrijstelling geldt in de periode maart- april en juli tot en met november  
x2 = vrijstelling geldt in de periode 15 augustus tot en met februari  
x3 = vrijstelling geldt in de periode juli, augustus en september  
x4 = vrijstelling geldt in de periode 15 augustus tot en met 15 oktober

Lijst met soorten waarvoor een vrijstelling van de verbodsbepalingen geldt als gevolg van handelingen die in het kader van een ruimtelijke ontwikkeling worden uitgevoerd. Op basis van door PS vastgestelde verordeningen d.d. 12 juli 2018.

Bijlage 3. Fotobijlage.



#### **Bijlage 4. Geraadpleegde bronnen:**

Internet:

<https://www.synbiosys.alterra.nl/natura2000/>

<https://www.regelink.net/kenniscentrum/beschermde-soorten-wet-natuurbescherming/>

<http://www.netwerkgroenebureaus.nl/werken-aan-kwaliteit/vleermuisprotocol> (vleermuisprotocol)

<https://calculator.aerius.nl>

<http://www.ruimteliijkeplannen.nl>