





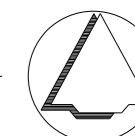




LEGENDA

- Plangebied
 -  Plangrens
- Bestemmingen
 -  AW-OV Agrarisch met waarden - Open veenontginningslandschap
 -  B-OV Bedrijf - Open veenontginningslandschap
- Funcieaanduidingen
 -  (b≤3.1) bedrijf tot en met categorie 3.1
 -  (sb-bgb) specifieke vorm van bedrijf - bedrijfsgebouwen
- Verklaring
 -  Ondergrond

Gemeente Hardenberg



NAAM PLAN

Buitengebied Hardenberg, Dedemsvaartseweg-Noord 174 Lutten

NAAM GML-BESTAND

NL.IMRO.0160.0000BP00224-VG01

DATUM

4-4-2022

BLAD VAN BLADEN

1 VAN 1

FORMAAT

A3



Best M ingenieursbureau
 Buiksloterdijk 338 1034 ZG Amsterdam
 020 6338110 www.bestm.nl



ruimtelijke plannen en advies
 Twentepoort Oost 16A 7609 RG Almelo
 0546 454466 www.bjz.nu

TEKENAAR

MvL

SCHAAL

1 : 1000