

Formulierversie  
2012.01

# Aanvraaggegevens

*Let op: vul het formulier alstublieft volledig in.*

Aanvraagnummer -  
Aanvraagnaam -  
Uw referentiecode -  
Ingediend op -  
Projectomschrijving -  
Gefaseerd

## Overzicht bijgevoegde modulebladen

Aanvraaggegevens  
Aanvragergegevens  
Locatie van de werkzaamheden  
Werkzaamheden en onderdelen  
Bijlagen  
Nawoord en ondertekening

*t.b.v. h&l .*

# Aanvrager bedrijf

## 1 Bedrijf

KvK-vestigingsnummer

Statutaire naam

Gemeente Hardenberg

Handelsnaam

Gemeente Hardenberg

## 2 Contactpersoon

Geslacht

- Man  
 Vrouw

Voorletters

G. D.

Voorvoegsels

Achternaam

van Lenthe

Functie

Afdelingshoofd Infrastructuur & Gebouwen

## 3 Vestigingsadres bedrijf

Postcode

Stephanusplein 7723 BR

Huisnummer

1

Huisnummertoevoeging

Straatnaam

Stephanusplein

Woonplaats

Hardenberg

Adres

Stephanusplein 1

**4 Correspondentieadres**

Adres

zie hierboven

**5 Contactgegevens**

Telefoonnummer

0523 - 289 248

Faxnummer

E-mailadres

dirk.vanLenthe@hardenberg.nl

Adres berichtenbox

# Locatie

## 1 Locatieaanduiding

Locatie waar de werkzaamheden plaatsvinden

- Adres  
 Kadastraal perceelnummer  
 Locatie op Noordzee, Waddenzee of IJsselmeer

## 2 Adres

Postcode

Huisnummer

Huisnummertoevoeging

Straatnaam

Plaatsnaam

Gelden de werkzaamheden in deze aanvraag/melding voor meerdere adressen of percelen?

- Ja > Specificeer hieronder de locatie(s)  
 Nee

Specificatie locatie

Toelichting op locatie

\_\_\_\_\_  
\_\_\_\_\_  
zie bijgaande kaartje  
\_\_\_\_\_  
\_\_\_\_\_  
Judith van Marlelaan  
Jmarkt  
Prins Bernhardstraat  
Dedensvaart  
\_\_\_\_\_  
\_\_\_\_\_

## 3 Kadastraal perceelnummer

Burgerlijke gemeente

Kadastrale gemeente

Kadastrale sectie

Kadastraal perceelnummer

AVE 00  
-  
H  
5435 / 3555 / 4666 / 6146  
\_\_\_\_\_  
\_\_\_\_\_

Bouwplannaam Masterplan Centrum  
Dedemsvaart

Bouwnummer \_\_\_\_\_

Gelden de werkzaamheden in deze aanvraag/melding voor meerdere adressen of percelen?  Ja  Nee

Specificatie locatie \_\_\_\_\_

Toelichting op locatie zie bijgaande kaartje

**4 Eigendomssituatie**

Eigendomssituatie van het perceel  U bent eigenaar van het perceel  
 U bent erfpachter van het perceel  
 U bent huurder van het perceel  
 Anders

Uw belang bij deze aanvraag \_\_\_\_\_

**5 Aanvulling locatieaanduiding**

**RD coördinaten**

X-coördinaat \_\_\_\_\_

Y-coördinaat \_\_\_\_\_

**UTM ED50 coördinaten**

UTM-zone  31  32

N-coördinaat \_\_\_\_\_

E-coördinaat \_\_\_\_\_

**ETRS89 / WGS84 Coördinaten**

Invoerwijze  Graden.decimale graden  
 Graden.minuten.decimale minuten  
 Graden.minuten.seconden.decimale seconden

Lengte \_\_\_\_\_

Breedte \_\_\_\_\_

**Kilometerraai**

Rivier of kanaal \_\_\_\_\_

Kilometering \_\_\_\_\_

Zijde  Noorden (N)  Zuiden (Z)  Oosten (O)  Westen (W)  Links (Li)  Rechts (Re)

**6 Toelichting**

Eventuele toelichting op locatie

---

---

---

Formuliersversie  
2012.01

# Toe te voegen bijlagen

- Bijlage anders Kappen

# Nawoord en ondertekening

Zijn de bijlagen bij deze aanvraag compleet?

- Ja  
 Nee

Vul uw eventuele persoonlijke opmerkingen over uw aanvraag hier in.

---

---

---

Als blijkt dat voor één van de aangevraagde onderdelen geen vergunning verleend kan worden, wilt u dan voor de overige aangevraagde onderdelen wel een vergunning ontvangen?

- Ja  
 Nee

Geeft u toestemming om persoonsgegevens van de aanvrager/melder en, indien van toepassing, de gemachtigde openbaar te maken?

- Ja  
 Nee

)  
)

Hierbij verklaar ik dat ik de aanvraag/melding naar waarheid heb ingevuld en dat ik weet dat er kosten zijn verbonden aan het indienen van een aanvraag.


*Niet verplicht in te vullen indien u gemachtigde bent.*

**Handtekening aanvrager**

Datum

Handtekening

---



---

**Handtekening gemachtigde**

Datum

Handtekening

---

---



### Terugsturen van de aanvraag

U kunt de aanvraag of melding inclusief bijbehorende bescheiden versturen naar onderstaand adres van het bevoegd gezag.

### Onderbouwing kapaanvraag Markt e.o. te Dedemsvaart

Vanuit de Structuurvisie Dedemsvaart centrum is aangegeven dat de herinrichting van de openbare ruimte een belangrijke kwaliteitsimpuls dient te geven aan het centrum van Dedemsvaart. De herinrichting van de Markt en omstreken maakt onderdeel uit van deze totale kwaliteitsimpuls.

De Shared Space inrichting zorgt er voor dat de Markt een parkeerfunctie behoudt maar toch meer een verblijfskarakter krijgt. Het marktplein zal hierdoor een vriendelijker uitstraling verkrijgen.

Het groene karakter van de Markt blijft behouden door aanplant van nieuwe bomen, die worden geplaatst in ruime ondergrondse groeiplaatsen die voldoende ruimte bieden voor optimale wortelgroei.


Om de door de gemeenteraad in de Structuurvisie en het Masterplan gekozen stedenbouwkundige invulling te realiseren, dient een aantal bomen gekapt te worden.

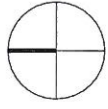
De eerste werkzaamheden starten in het najaar van 2012 (nutswerkzaamheden en de aanleg van het parkeerterrein aan de Prins Bernhardstraat). Omwille van de start van deze werkzaamheden dienen de in deze aanvraag benoemde bomen gekapt te worden.

**Te kappen bomen ten behoeve van herinrichting Markt e.o. te Dedemsvaart**

	<b>soort</b>	<b>omtrek</b>	<b>kapvergunningsplichtig</b>
1	Aesculus hippocastanum	97 cm	ja
2	Quercus robur	154 cm	ja
3	Tilia x europaea cultivar	119 cm	ja
4	Betula pendula	129 cm	ja
5	Pterocarya fraxinifolia	195 cm	ja



-  bomen behouden
-  bomen behouden onder voorbehoud
-  bomen rooien



Formulierversie  
2012.01

# Aanvraaggegevens

*Let op: vul het formulier alstublieft volledig in.*

Aanvraagnummer -  
Aanvraagnaam -  
Uw referentiecode -  
Ingediend op -  
Projectomschrijving -  
Gefaseerd

## Overzicht bijgevoegde modulebladen

Aanvraaggegevens  
Aanvragergegevens  
Locatie van de werkzaamheden  
Werkzaamheden en onderdelen  
Bijlagen  
Nawoord en ondertekening

E.B.v. bouw

# Aanvrager bedrijf

## 1 Bedrijf

KvK-vestigingsnummer

Statutaire naam

Gemeente Hardenberg

Handelsnaam

## 2 Contactpersoon

Geslacht

Man  
 Vrouw

Voorletters

G.D.

Voorvoegsels

Achternaam

van Lenthe

Functie

afdelingshoofd infrastructuur  
&  
gebouwen

## 3 Vestigingsadres bedrijf

Postcode

7773 BR

Huisnummer

1

Huisnummertoevoeging

Straatnaam

Stephanusplein

Woonplaats

Hardenberg

Adres

**4 Correspondentieadres**

Adres

**5 Contactgegevens**

Telefoonnummer

0523 - 289 248

Faxnummer

E-mailadres

@ Dirk.vanLenthe@hardenberg.nl

Adres berichtenbox

# Locatie

## 1 Locatieaanduiding

Locatie waar de werkzaamheden plaatsvinden

- Adres  
 Kadastraal perceelnummer  
 Locatie op Noordzee, Waddenzee of IJsselmeer

## 2 Adres

Postcode

Huisnummer

Huisnummertoevoeging

Straatnaam

Plaatsnaam

Gelden de werkzaamheden in deze aanvraag/melding voor meerdere adressen of percelen?

- Ja > Specificeer hieronder de locatie(s)  
 Nee

Specificatie locatie

Toelichting op locatie

Tuinstraat  
Markt  
Judith van Marlelaan  
zie bijgaande kaart

## 3 Kadastraal perceelnummer

Burgerlijke gemeente

Kadastrale gemeente

Kadastrale sectie

Kadastraal perceelnummer

AVE 00

H

4666 / 5435 / 2988



Bouwplannaam

Masterplan Centrum Dedemsvaart

Bouwnummer

Gelden de werkzaamheden in deze  
aanvraag/melding voor meerdere  
adressen of percelen?

- Ja  
 Nee

Specificatie locatie

Toelichting op locatie

#### 4 Eigendomssituatie

Eigendomssituatie van het perceel

- U bent eigenaar van het perceel  
 U bent erfpachter van het perceel  
 U bent huurder van het perceel  
 Anders

Uw belang bij deze aanvraag

#### 5 Aanvulling locatieaanduiding

**RD coördinaten**

X-coördinaat

Y-coördinaat

**UTM ED50 coördinaten**

UTM-zone

- 31  
 32

N-coördinaat

E-coördinaat

**ETRS89 / WGS84 Coördinaten**

Invoerwijze

- Graden.decimale graden  
 Graden.minuten.decimale minuten  
 Graden.minuten.seconden.decimale seconden

Lengte

Breedte

**Kilometerraai**

Rivier of kanaal

Kilometering

Zijde

- Noorden (N)  
 Zuiden (Z)  
 Oosten (O)  
 Westen (W)  
 Links (Li)  
 Rechts (Re)

**6 Toelichting**

Eventuele toelichting op locatie

---

---

---

)  
)

Formuliersversie  
2012.01

# Toe te voegen bijlagen

- Bijlage anders Kappen

# Nawoord en ondertekening

Zijn de bijlagen bij deze aanvraag compleet?

- Ja  
 Nee

Vul uw eventuele persoonlijke opmerkingen over uw aanvraag hier in.

---

---

---

Als blijkt dat voor één van de aangevraagde onderdelen geen vergunning verleend kan worden, wilt u dan voor de overige aangevraagde onderdelen wel een vergunning ontvangen?

- Ja  
 Nee

Geeft u toestemming om persoonsgegevens van de aanvrager/melder en, indien van toepassing, de gemachtigde openbaar te maken?

- Ja  
 Nee

Hierbij verklaar ik dat ik de aanvraag/melding naar waarheid heb ingevuld en dat ik weet dat er kosten zijn verbonden aan het indienen van een aanvraag.

*Niet verplicht in te vullen indien u gemachtigde bent.*

## Handtekening aanvrager

Datum

Handtekening

---



---

## Handtekening gemachtigde

Datum

Handtekening

---

---

---

### Terugsturen van de aanvraag

U kunt de aanvraag of melding inclusief bijbehorende bescheiden versturen naar onderstaand adres van het bevoegd gezag.

## Te kappen bomen ten behoeve van bouwwerkzaamheden Markt Dedemsvaart

	<b>soort</b>	<b>omtrek</b>	<b>kapvergunningsplichtig</b>
1	Chamacyparis lawsoniana	100 cm	Ja
2	Tilia x europaea cultivar	179 cm	Ja
3	Quercus robur	192 cm	Ja
4	Quercus robur	210 cm	Ja
5	Quercus robur	154 cm	Ja
6	Quercus robur	236 cm	Ja
7	Betula pendula	132 cm	Ja
8	Quercus robur	204 cm	Ja
9	Quercus robur	188 cm	Ja
10	Fagus sylvatica	192 cm	Ja

)  
;




### Onderbouwing kapaanvraag Centrum Dedemsvaart


In 2010 is op basis van de Strategische Visie een Structuurvisie opgesteld. In de Structuurvisie is ingezet op de versterking van het zuidelijk centrumgebied als kernwinkelgebied. In dit kernwinkelgebied is een vijftal ontwikkellocatie vastgelegd. In het Masterplan centrum Dedemsvaart, vastgesteld door de gemeenteraad op 5 juli 2011, is een van de ontwikkellocaties de Markt Westzijde. Dit project is beeldbepalend en noodzakelijk voor de te realiseren westelijke wand van het marktplein. Het project behelst o.a. de herontwikkeling van de TNT-locatie. De ontwikkellocatie herbergt een supermarkt en overige detailhandel op de begane grond en op de verdiepingen woningen. De supermarkt die wordt gevestigd in dit blok is een reeds bestaande supermarkt die wordt verplaatst vanuit de Julianastraat.

Een tweede ontwikkellocatie is de Markt Noordzijde. Dit project is beeldbepalend en noodzakelijk voor de te realiseren noordelijke wand van het marktplein. De ontwikkellocatie herbergt onder meer een supermarkt en op de verdiepingen woningen.

Om deze door de gemeenteraad vastgestelde stedenbouwkundige invulling te realiseren, dient een aantal bomen gekapt te worden. De bouwwerkzaamheden starten in het voorjaar van 2013. Ten behoeve van het bouwrijp maken van deze ontwikkellocaties dienen de in deze aanvraag benoemde bomen gekapt te worden.



 bomen behouden  
 bomen behouden onder voorbehoud  
 bomen rooien



**DEDEMSVAART**  
**te behouden en te rooien bomen**  
*(op basis van inmetingstekening 10.02.2012)*