

Quickscan natuurwaardenonderzoek

Oude Enschedeweg 31 Haaksbergen

In het kader van de Wet natuurbescherming

Colofon

Quickscan natuurwaardenonderzoek Oude Enschedeweg 31 Haaksbergen

In het kader van de Wet natuurbescherming

Uitgevoerd door:
Natuurbank Overijssel
Correspondentieadres:
Aladnaweg 18
7122 RR Aalten

BTW-ID: NL001388212B56
E: info@natuurbankoverijssel.nl
Tel: 0543-451142 / 0614-435700



Opdrachtgever: BIZ.NU
Contactpersoon: dhr. W. Bekke
Twentepoort Oost 16a
7609 RG ALMELO

Projectnummer en versie: 2705 versie 1.0		Status: definitief
Veldmedewerker(s): P.Leemreise	Auteur: P.Leemreise	Rapportdatum: 2-9-2020
Oude Enschedeweg 31 Haaksbergen		

Inhoudsopgave

Samenvatting	3
Hoofdstuk 1 Inleiding	5
Hoofdstuk 2 Het plangebied.....	6
2.1 Situering	6
2.2 Beschrijving van het plangebied.....	6
Hoofdstuk 3 Voorgenomen activiteiten	7
3.1 Algemeen	7
3.2 Mogelijk effect van de voorgenomen activiteiten op beschermde soorten en/of –gebieden	7
3.3 Vaststellen van de invloedssfeer	7
3.4 Vaststellen van het onderzoeksgebied	8
Hoofdstuk 4 Gebiedsbescherming.....	9
4.1 Algemeen	9
4.2 Natuurnetwerk Nederland	9
4.3 Natura 2000.....	10
4.4 Slotconclusie.....	12
Hoofdstuk 5 Soortenbescherming	12
5.1 Verwachting en bureauonderzoek	12
5.2 Methode.....	13
5.3 Resultaten	14
5.4 Toetsingskader	16
5.5 Wettelijke consequenties van de beoogde ingreep.....	17
5.6 Historische gegevens en overige bronnen	19
5.7 Volledigheid van het onderzoek.....	19
Hoofdstuk 6 Conclusies	20

SAMENVATTING

Er zijn concrete plannen voor de bouw van een nieuwe woning op een erf aan de Oude Enschedeweg 31 te Haaksbergen. Ter compensatie voor de bouw van de woning, wordt een aanbouw aan de huidige woning en een schuur op het erf gesloopt. Tevens wordt de erftoegangsweg verlegd. Als gevolg van deze voorgenomen activiteiten kan overtreding van de Wet natuurbescherming op voorhand niet uitgesloten worden. Daarom is Natuurbank Overijssel gevraagd om de wettelijke consequenties van de voorgenomen activiteiten in het kader van de Wet natuurbescherming in beeld te brengen. In voorliggend rapport worden de bevindingen van het uitgevoerde onderzoek gepresenteerd. Naast een beschrijving van het onderzoeksgebied, de onderzoeksopzet en de resultaten van het onderzoek, worden de wettelijke consequenties van de voorgenomen activiteiten weergegeven.

Het plangebied is op 18 augustus 2020 onderzocht op de (potentiële) aanwezigheid van beschermde planten, dieren en beschermde nesten, holen, vaste rust- en voortplantingslocaties en andere beschermde functies, zoals foerageergebied en vliegroute van vleermuizen. Ook is onderzocht of de voorgenomen activiteiten een negatief effect hebben op beschermd (natuur)gebied, zoals Natura2000 en het Natuurnetwerk Nederland.

Wettelijke consequenties m.b.t. gebiedsbescherming:

Het plangebied behoort niet tot het Natuurnetwerk Nederland of Natura 2000-gebied. Vanwege de ligging buiten het Natuurnetwerk Nederland, leiden de voorgenomen activiteiten niet tot wettelijke consequenties, omdat de bescherming van het Natuurnetwerk Nederland geen externe werking kent in Overijssel. Gelet op de aard en omvang van de voorgenomen activiteiten, en de ligging nabij het Natura 2000-gebied Buurserzand & Haaksbergerveen, kan een negatief effect op de instandhoudingsdoelen van het Natura 2000-gebied niet op voorhand uitgesloten worden. Om het effect van de voorgenomen activiteiten op Natura 2000-gebied vast te kunnen stellen, wordt geadviseerd een stikstofberekening uit te voeren m.b.v. het programma Aeries Calculator.

Wettelijke consequenties m.b.t. soortbescherming:

Als gevolg van de voorgenomen activiteiten wordt mogelijk een beschermd grondgebonden zoogdier gedood en wordt mogelijk een vaste rust- of voortplantingsplaats van een beschermd grondgebonden zoogdier beschadigd en vernield.

Voor de beschermde grondgebonden zoogdieren, die mogelijk gedood worden of waarvan de vaste rust- of voortplantingsplaats mogelijk beschadigd of vernield worden, geldt een vrijstelling van de verbodsbepalingen 'doden' en het 'beschadigen en vernielen van vaste verblijf- en/of voortplantingsplaats'. Deze vrijstelling is van toepassing omdat er sprake is van een ruimtelijke ontwikkeling.

De betekenis van het plangebied als foerageergebied voor de in het plangebied foeragerende grondgebonden zoogdieren, vleermuizen, amfibieën en vogels, neemt licht af, als gevolg van het bebouwen en verharderen van een deel van het plangebied, maar deze afname leidt niet tot wettelijke consequenties.

Samenvattende conclusie:

Het plangebied vormt een deel van een woenerf en wordt omgeven door intensief beheerd agrarisch cultuurland. De inrichting en het gevoerde beheer maken het plangebied niet tot een geschikte groeiplaats voor beschermde plantensoorten, maar wel tot functioneel leefgebied van verschillende beschermde diersoorten. Afhankelijk van de periode van het jaar, waarin de werkzaamheden uitgevoerd worden, kunnen voortplantingsplaatsen van beschermde grondgebonden zoogdieren beschadigd en vernield worden en beschermde dieren gedood worden.

Mits vogels niet gedood worden en geen bezette vogelnesten verstoord, beschadigd of vernield worden, leiden de voorgenomen activiteiten niet tot wettelijke consequenties in het kader van soortbescherming. Voor deze soorten geldt namelijk een vrijstelling omdat de voorgenomen activiteiten uitgevoerd worden in het kader van een ruimtelijke ontwikkeling.

Mogelijk leiden de voorgenomen activiteiten tot een toename van stikstofdepositie in Natura 2000-gebied. Om het effect van de voorgenomen activiteiten op Natura 2000-gebied vast te kunnen stellen, en zo de wettelijke consequenties te kunnen bepalen, wordt geadviseerd een stikstofberekening uit te voeren.

HOOFSTUK 1 INLEIDING

Er zijn concrete plannen voor de bouw van een nieuwe woning op een erf aan de Oude Enschedeweg 31 te Haaksbergen. Ter compensatie voor de bouw van de woning, wordt een aanbouw aan de huidige woning en een schuur op het erf gesloopt. Tevens wordt de erftoegangsweg verlegd. Als gevolg van deze voorgenomen activiteiten kan overtreding van de Wet natuurbescherming op voorhand niet uitgesloten worden. Daarom is Natuurbank Overijssel gevraagd om de wettelijke consequenties van de voorgenomen activiteiten in het kader van de Wet natuurbescherming in beeld te brengen. In voorliggend rapport worden de bevindingen van het uitgevoerde onderzoek gepresenteerd. Naast een beschrijving van het onderzoeksgebied, de onderzoeksopzet en de resultaten van het onderzoek, worden de wettelijke consequenties van de voorgenomen activiteiten weergegeven.

Er is in het onderzoeksgebied gekeken naar de (potentiële) aanwezigheid van beschermde planten en dieren en beschermde nesten, holen, vaste rust- en voortplantingsplaatsen en andere beschermde functies. Ook is onderzocht of de voorgenomen activiteiten een negatief effect hebben op beschermd (natuur)gebied.

Op basis van de onderzoeksresultaten worden de wettelijke consequenties bepaald van de voorgenomen activiteiten in het kader van de Wet natuurbescherming (soorten en Natura2000-gebied) en de Omgevingsverordening Overijssel 2017 (Natuurnetwerk Nederland, geconsolideerd 27-2-2019).

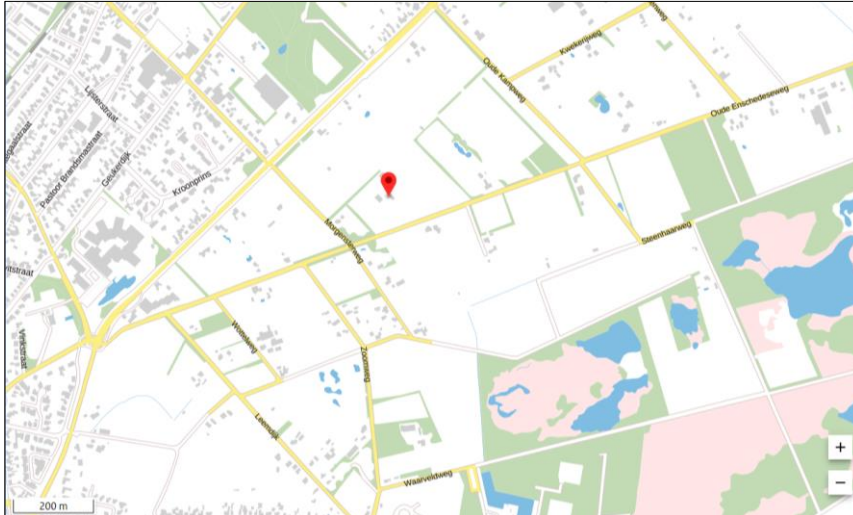
Doel van deze rapportage:

De Quickscan natuurwaardenonderzoek is uitgevoerd als één van de verschillende (milieu)onderzoeken in het kader van besluitvorming binnen de Ruimtelijke Ordening (doorgaans het wijzigen van het bestemmingsplan) of het aanvragen van een Omgevingsvergunning. Het onderzoek is uitgevoerd om antwoord te kunnen geven op de vraag: is er sprake van een goede ruimtelijke ordening (is de voorgenomen activiteit uitvoerbaar?). Het is nadrukkelijk geen ecologisch werkprotocol dat opgesteld wordt om te voorkomen dat de Wet natuurbescherming overtreden wordt als gevolg van de voorgenomen activiteiten. De Wet natuurbescherming is tijdens de uitvoering van voorgenomen activiteiten altijd van toepassing en het is aan de uitvoerende partijen om de noodzakelijke zorgvuldigheid te betrachten tijdens de uitvoering. Om een goed ecologisch werkprotocol op te kunnen stellen is meer detailinformatie vereist, zoals de planning in uitvoering, in te zetten materieel en informatie over type bebouwing, bouwwijze, materiaalgebruik etc.

HOOFSTUK 2 HET PLANGEBIED

2.1 Situering

Het plangebied is gesitueerd aan de Oude Enschedeweg 31 te Haaksbergen. Het ligt in het buitengebied, circa 300 meter ten oosten van de woonkern Haaksbergen en wordt omgeven door landelijk gebied. Op onderstaande afbeelding wordt de globale ligging van het plangebied weergegeven op een topografische kaart.



Globale ligging van het plangebied. De ligging van het plangebied wordt met de rode marker aangeduid (bron: pdok.nl).

2.2 Beschrijving van het plangebied

Het plangebied bestaat uit drie afzonderlijke delen van een bestaand erf en bestaat uit bebouwing, erfverharding, beplanting en grasland. In het plangebied staan een vrijstaande schuur en een garage, welke aan de woning is gebouwd. De garage is gebouwd van bakstenen en beschikt over een met bakpannen gedekte beschoten kap. De buitengevels van de garage beschikken over een spouw. De schuur is gedekt met golfplaten en damwandplaten en is bekleed met (koude)damwandplaten. Het grasland bestaat uit een soortenarme grazige vegetatie van raigras en wordt intensief agrarisch beheerd. Langs de erftoegangsweg staan een walnoot en enkele hoogstam fruitbomen. Voor een verbeelding van het plangebied wordt verwezen naar de fotobijlage. Op onderstaande afbeelding wordt de begrenzing van het plangebied weergegeven.

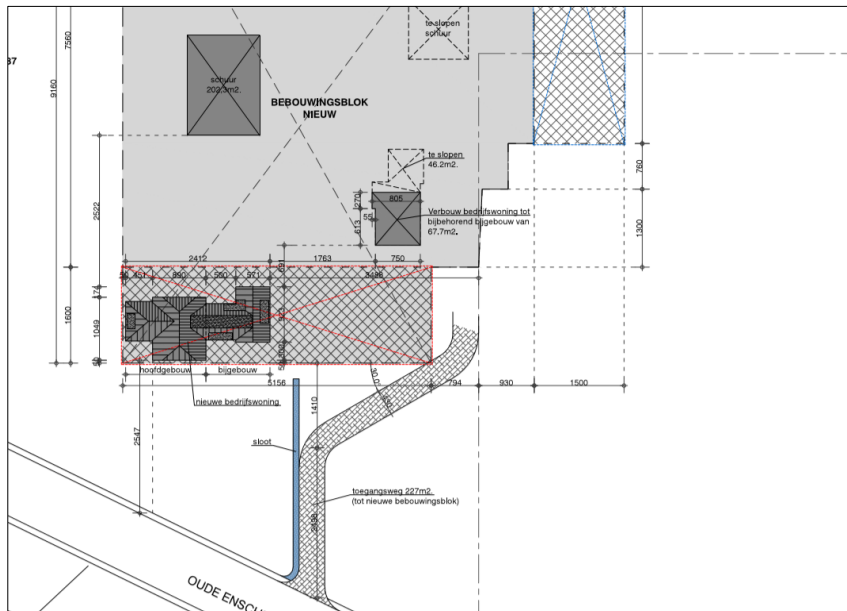


Begrenzing van het plangebied; deze wordt met de gele lijn aangeduid (bron luchtfoto: pdok).

HOOFSTUK 3 VOORGENOMEN ACTIVITEITEN

3.1 Algemeen

Het voornemen bestaat om de in het plangebied aanwezige bebouwing te slopen en een nieuwe woning te bouwen in de zuidhoek van het plangebied. De huidige erftoegangsweg wordt gedeeltelijk verlegd naar de noordzijde van het erf. De aanwezige beplanting langs de weg wordt gerooid. Op onderstaande afbeelding wordt het wenselijke eindbeeld weergegeven.



Verbeelding van het wenselijke eindbeeld.

De volgende activiteiten worden getoetst op relevantie t.a.v. de Wet natuurbescherming:

- Slopen bebouwing en verwijderen erfverharding;
- Rooien beplanting;
- Bouwrijp maken bouwplaats;
- Bouwen woning en bijgebouw;
- Aanleggen erfverharding;

3.2 Mogelijk effect van de voorgenomen activiteiten op beschermde soorten en/of –gebieden

De voorgenomen activiteiten hebben mogelijk een negatieve invloed op beschermde soorten en beschermd (natuur)gebied. We onderscheiden de volgende negatieve invloeden:

Mogelijke tijdelijke invloeden:

- Verstoren rust- en voortplantingsplaatsen als gevolg van geluid, stof en trillingen tijdens de werkzaamheden

Mogelijke permanente invloeden:

- Mogelijk afname/verdwijnen van beschermde vaste rust- of verblijfplaatsen en/of jaar rond beschermd nesten;
- Vernielen/verdwijnen van beschermde soorten;
- Aantasting van de kwaliteit van het leefgebied van beschermde soorten;

3.3 Vaststellen van de invloedssfeer

Naast een tijdelijk effect in het onderzoeksgebied, kan het voorkomen dat een voorgenomen activiteit een negatief effect heeft op beschermde soorten of beschermd natuurgebied buiten het onderzoeksgebied. Dit

noemen we de invloedsfeer. De omvang van de invloedsfeer wordt bepaald door de duur, aard en omvang van de tijdelijke en/of permanente nieuwe situatie. Het effect van de voorgenomen activiteit op een beschermde soort verschilt per soort en/of soortgroep.

In deze studie wordt alleen gekeken naar de uitvoering van de fysieke werkzaamheden, zoals sloop- en bouwwerkzaamheden.

Beoordeling van de invloedsfeer van de voorgenomen activiteit:

De invloedsfeer van de voorgenomen fysieke activiteiten is lokaal. Mogelijk zijn tijdens de werkzaamheden geluid, stof en trillingen waarneembaar in een gebied rondom het plangebied, maar deze effecten zijn echter incidenteel en kortstondig en hebben geen wezenlijke schadelijke invloed op beschermde soorten, rust- of voortplantingsplaatsen buiten het plangebied.

3.4 Vaststellen van het onderzoeksgebied

Het onderzoeksgebied wordt gelijk gesteld aan het plangebied.

HOOFDSTUK 4 GEBIEDSBESCHERMING

4.1 Algemeen

In dit hoofdstuk wordt ingegaan op het mogelijke effect van de voorgenomen activiteit op beschermd natuurgebied (Natura 2000) en het Natuurnetwerk Nederland.

4.2 Natuurnetwerk Nederland

Provincies zijn verantwoordelijk voor de veiligstelling en ontwikkeling van het Natuurnetwerk Nederland (verder NNN genoemd). De beoordeling of de voorgenomen activiteit past in het NNN, dient met name uitgevoerd te worden in de afweging van een 'goede ruimtelijke ordening' als onderdeel van de ruimtelijke onderbouwing. De aanwezigheid van beschermde planten en dieren is daarbij niet direct van belang.

Vanwege het grote belang voor de biodiversiteit en de betekenis voor de kwaliteit van de leefomgeving en regionale economie geldt een beschermingsregime voor het gehele NNN. Voor het NNN geldt de verplichting tot instandhouding van de wezenlijke kenmerken en waarden van het gebied. In de verordening is het "nee, tenzij"-regime vast gelegd. Dit betekent dat (nieuwe) plannen, projecten of handelingen niet zijn toegestaan indien zij de wezenlijke kenmerken of waarden van het gebied significant aantasten. Er kan echter aanleiding zijn om toch ontwikkelingen toe te staan. De mogelijkheid om een uitzondering te maken op de algemene lijn van behoud en duurzame ontwikkeling van wezenlijke kenmerken en waarden, is aan strikte voorwaarden gebonden. Uiteraard geldt ook hier dat de generieke regeling van toepassing blijft (zoals de toepassing van de principes van zuinig en zorgvuldig ruimtegebruik, ontwikkelingsperspectieven en gebiedskenmerken) Het ruimtelijk beleid voor het NNN is gericht op 'behoud, herstel en ontwikkeling van de wezenlijke kenmerken en waarden van het NNN' waarbij tevens zoveel mogelijk rekening wordt gehouden met de andere belangen die in het gebied aanwezig zijn.

De kernkwaliteiten binnen het NNN zijn natuurkwaliteit, landschappelijke kwaliteiten en beleving van rust. Voor grootschalige ontwikkelingen die niet passen binnen de doelstelling van het NNN is geen ruimte, tenzij er sprake is van een zwaarwegend maatschappelijk belang waar niet op een andere manier aan kan worden voldaan. Daarbij worden de zogenaamde NNN-spelregels gehanteerd: her-begrenzing van het NNN, saldering van negatieve effecten en toepassing van het compensatiebeginsel. Het 'nee, tenzij'-principe en de overige spelregels hebben is opgenomen in de provinciale Omgevingsverordening van Overijssel. Er is door toepassing van de spelregels ruimte voor het aanpassen van de begrenzing als daarmee de doelen op een betere manier kunnen worden bereikt.

Ligging t.o.v. het Natuurnetwerk Nederland

Het plangebied ligt op minimaal 242 meter afstand van gronden die tot het Natuurnetwerk Nederland behoren. Op onderstaande afbeelding wordt de ligging van het Natuurnetwerk Nederland in de omgeving van het plangebied weergegeven.



Ligging van Natuurnetwerk Nederland in de omgeving van het plangebied. De ligging van het plangebied wordt aangeduid door de rode marker. Gronden die tot het Natuurnetwerk Nederland behoren worden met de donkergroene en gele kleur op de kaart aangeduid. Met de gele kleur wordt uitwerkingsgebied ontwikkelopgave Natura 2000 aangeduid (bron: geo.overijssel.nl).

Effectbeoordeling

De invloedssfeer van de voorgenomen activiteiten is lokaal. De voorgenomen activiteiten hebben geen negatief effect op de wezenlijke kenmerken en waarden van het Natuurnetwerk Nederland in de omgeving van het plangebied.

Wettelijke consequenties

Het plangebied ligt buiten het Natuurnetwerk Nederland. Omdat de bescherming van het Natuurnetwerk Nederland geen externe werking kent in Overijssel, leiden de voorgenomen activiteiten niet tot wettelijke consequenties.

4.3 Natura 2000

De biodiversiteit (soortenrijkdom) in Europa gaat al jaren achteruit. Duurzame bescherming van flora en fauna is hard nodig. Planten en dieren trekken zich weinig aan van landsgrenzen en het is daarom belangrijk om natuurbescherming in Europees verband aan te pakken. Zo voorkomen we dat de natuur in Europa en in Nederland steeds eenvormiger wordt. Daartoe is in 1979 de Vogelrichtlijn opgesteld en in 1992 de Habitatrichtlijn. Deze richtlijnen hebben twee componenten: soortenbescherming en gebiedsbescherming. Alle EU-lidstaten wijzen beschermde gebieden aan voor specifieke (leefgebieden van) (vogel-)soorten. De onder beide richtlijnen aangewezen beschermde gebieden vormen het Natura 2000-netwerk. De Nederlandse bijdrage aan dit Europese netwerk van beschermde natuurgebieden bestaat uit ruim 160 gebieden.

Beschermingsregime

De Wet natuurbescherming regelt in hoofdstuk 2 de bescherming van Natura 2000-gebieden. Dit zijn speciale beschermingszones op grond van de Europese Vogelrichtlijn en Habitatrichtlijn. De minister wijst deze gebieden aan.

Voor de Natura 2000-gebieden stelt de minister instandhoudingsdoelstellingen op voor:

- de leefgebieden van vogels;
- de natuurlijke habitats of habitats van soorten (art. 2.1 Wet natuurbescherming);

De provincies stellen voor de Natura 2000-gebieden een beheerplan op (art. 2.3 Wet natuurbescherming). In het beheerplan staan maatregelen die ervoor moeten zorgen dat de instandhoudingsdoelstellingen worden bereikt.

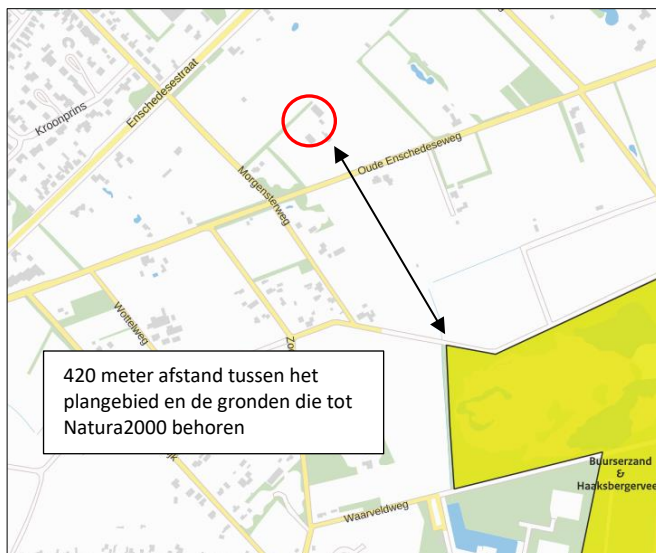
Nederland past een vergunningenstelsel toe. Hierdoor is in ons land een zorgvuldige afweging gewaarborgd rond projecten die gevolgen kunnen hebben voor Natura 2000-gebieden. Vergunningen worden verleend door provincies of door de Minister van EZ. Natura 2000-gebieden mogen geen significante schade ondervinden. Dit houdt in dat bepaalde plannen en projecten, op zichzelf óf in combinatie met andere

plannen en projecten, de natuurwaarden waarvoor de gebieden zijn aangewezen niet significant negatief mogen beïnvloeden. Elke ontwikkeling in of nabij een Natura 2000-gebied dient te worden onderworpen aan een 'voortoets'. Uit de voortoets moet blijken of kan worden uitgesloten dat de gewenste werkzaamheden/ontwikkelingen een (significant) negatief effect hebben (op zichzelf of in combinatie met andere plannen of projecten). Voor alle Natura 2000-gebieden dient een beheerplan te zijn opgesteld waaruit duidelijk wordt welke activiteiten wel en niet zonder vergunning mogelijk zijn in en nabij die gebieden.

Als gevolg van het opschorten van de PAS-systematiek, mogen plannen die leiden tot een verhoogde depositie van NO_x/NH₃ op Natura2000-gebied, niet in uitvoering gebracht worden zonder Wet natuurbeschermingsvergunning. Per 1-1-2020 is de Spoedwet stikstof van kracht. Het doel van deze tijdelijke wet is om projecten op het gebied van woningbouw, infrastructuur en landbouw door te laten gaan. Projecten worden daartoe van 'dringend openbaar belang' verklaard.

Ligging van het plangebied t.o.v. Natura-2000

Het plangebied ligt op minimaal 420 meter afstand van het Natura 2000-gebied Buurserzand & Haaksbergerveen. Op onderstaande afbeelding wordt de ligging van Natura 2000-gebied in de omgeving van het plangebied weergegeven.



Ligging van Natura 2000-gebied in de omgeving van het plangebied. De ligging van het plangebied wordt met de rode cirkel aangeduid. Gronden die tot Natura 2000 behoren worden met de okergele kleur aangeduid (bron: geo.overijssel.nl).

Stikstofgevoelige Habitattypen

Niet alle habitattypen in Natura 2000-gebied zijn even gevoelig voor verzuring, als gevolg van stikstofdepositie, maar het Natura 2000-gebied Buurserzand & Haaksbergerveen bestaat voor een aanzienlijk deel uit stikstofgevoelige habitattypen.

Effectbeoordeling

Beoordeling uitvoering fysieke activiteiten

De uitvoering van fysieke activiteiten in een plangebied zou kunnen leiden tot een negatief effect op instandhoudingsdoelen van een Natura 2000-gebied in de omgeving van een plangebied. Als gevolg van bouwwerkzaamheden kunnen negatieve effecten optreden, zoals een toename van geluid, trillingen, kunstlicht, visuele verstoring, areaalverlies en aantasten hydrologie.

Gelet op de aard, omvang en duur van de voorgenomen activiteiten en de afstand tussen het plangebied en Natura 2000-gebied, wordt in voorliggend geval een negatief effect op instandhoudingsdoelen van Natura

2000-gebied uitgesloten. De invloedssfeer van de voorgenomen activiteiten is lokaal en gelet op de afstand tussen het plangebied en het Natura 2000-gebied Buurserzand & Haaksbergerveen is een negatief effect uitgesloten.

Beoordeling Stikstof

Als gevolg van de voorgenomen activiteiten zal emissie van NOx plaats vinden, als gevolg van de inzet van materieel met een verbrandingsmotor tijdens de sloop- en bouwfase en een tijdelijke toename van verkeer tijdens de ontwikkelfase als gevolg van transport van sloop- en bouw materiaal, materieel en personeel. Gelet op de ligging van het plangebied, op minimaal 140 meter afstand van een Natura 2000-gebied en de aard en omvang van de voorgenomen activiteiten, kan een toename van stikstofdepositie op stikstofgevoelige habitattypen in Natura 2000-gebied, niet op voorhand uitgesloten worden. Door middel van een stikstofberekening kan het effect van de voorgenomen activiteiten vastgesteld worden.

Wettelijke consequenties

Omdat een negatief effect op Natura 2000-gebied op voorhand niet uitgesloten kan worden, kunnen de wettelijke consequenties niet vastgesteld worden. Om de wettelijke consequenties vast te stellen dient een stikstofberekening uitgevoerd te worden. Geadviseerd wordt een stikstofberekening uit te voeren m.b.v. het programma Aeries Calculator omdat de uitkomst van dit programma houdbaar is in een juridische procedure.

4.4 Slotconclusie

Het plangebied behoort niet tot het Natuurnetwerk Nederland of Natura 2000-gebied. Vanwege de ligging buiten het Natuurnetwerk Nederland, leiden de voorgenomen activiteiten niet tot wettelijke consequenties, omdat de bescherming van het Natuurnetwerk Nederland geen externe werking kent in Overijssel. Gelet op de aard en omvang van de voorgenomen activiteiten, en de ligging nabij het Natura 2000-gebied Buurserzand & Haaksbergerveen, kan een negatief effect op de instandhoudingsdoelen van het Natura 2000-gebied niet op voorhand uitgesloten worden. Geadviseerd wordt een stikstofberekening uit te voeren m.b.v. het programma Aeries Calculator.

HOOFDSTUK 5 SOORTENBESCHERMING

5.1 Verwachting en bureauonderzoek

Het plangebied vormt een voormalig agrarisch erf, omgeven door intensief beheerd agrarisch cultuurland. De inrichting en het gevoerde beheer maken het plangebied niet tot een geschikte groeiplaats voor beschermde plantensoorten, maar wel tot een potentieel geschikt functioneel leefgebied voor verschillende beschermde diersoorten. Gelet op de inrichting en het gevoerde beheer, behoort het plangebied mogelijk tot functioneel leefgebied van sommige algemene en weinig kritische diersoorten uit onderstaande soortgroepen:

- vogels;
- vleermuizen;
- grondgebonden zoogdieren;
- amfibieën;

Overige soorten

Het onderzoeksgebied is niet onderzocht op het voorkomen van beschermde faunasoorten als reptielen, libellen, vissen, dag- en nachtvlinders, bladmossen, sporenplanten, haften en kreeftachtigen omdat het onderzoeksgebied geen geschikte habitat vormt voor deze soorten of omdat het plangebied buiten het normale verspreidingsgebied van deze soortgroepen ligt. Het is niet aannemelijk dat soorten, of soortgroepen, die moeilijk nieuwe leefgebieden koloniseren, zich spontaan buiten het normale verspreidingsgebied vestigen. Dit geldt bijvoorbeeld voor sommige kleine grondgebonden zoogdieren, reptielen en voor planten.

5.2 Methode

In het kader van het natuurwaardenonderzoek is het plangebied op 18 augustus 2020 tijdens de daglichtperiode (middag) bezocht. Het onderzoeksgebied is te voet onderzocht op de aanwezigheid en potentiële aanwezigheid van beschermde flora- en faunawaarden. Het gebied is visueel en auditief onderzocht. Tijdens het veldbezoek is gebruik gemaakt van een verrekijker (Swarovski 12x50), zaklamp en zijn de in dit rapport opgenomen afbeeldingen gemaakt. De onderzoeker beschikte tevens over een warmtebeeldcamera (Helion Pulsar xq28).

Bij het bepalen van de mogelijke aantasting van beschermde soorten is gebruik gemaakt van de volgende bronnen:

- veldbezoek door ervaren ecooloog;¹
- aanvullend bronnenonderzoek (o.a. internet);

Specifieke relevante literatuurbronnen zijn o.a.

- Atlas van de amfibieën en reptielen van Nederland;
- Atlas van de zoogdieren van Nederland;
- Nieuwe atlas van de Nederlandse flora;
- NDFV Verspreidingsatlas;

Het weer tijdens het veldbezoek

Half bewolkt, droog, temperatuur 22°C, wind 1-2 Bft

Vogels

Het gebied is visueel en auditief onderzocht op het voorkomen van (broed)vogels. De onderzoeksperiode is matig geschikt voor onderzoek naar (broed)vogels. Sommige vogels vertonen in deze tijd van het jaar nog wel territorium-indicerend gedrag (zingen/balts) of hebben een bezet nest, maar de meeste broedvogels hebben geen bezet nest meer. Veel trekvogels hebben de broedplaats reeds verlaten. Standvogels, zoals steenuil, kerkuil en huismus bevinden zich nog wel op of in de directe omgeving van de nestplaats.

In het plangebied is gekeken naar vogels, oude nesten en sporen die op de aanwezigheid van nesten in het plangebied duiden, zoals prooiresten (roofvogels), schijfsporen, braakballen, ruiveren (roofvogels), eierdoppen en zichtbaar nestmateriaal. Op basis van een beoordeling van de landschappelijke kenmerken kan een goede inschatting gemaakt worden van de functie van het onderzoeksgebied voor vogels en of de uitgevoerde inventarisatie voldoet aan de gestelde eisen voor onderzoek naar vogels.

Grondgebonden zoogdieren

Het onderzoeksgebied is visueel onderzocht op het voorkomen van beschermde grondgebonden zoogdieren. De onderzoeksperiode is geschikt voor verspreidingsonderzoek en matig geschikt voor onderzoek naar voortplantingslocaties. Sommige grondgebonden diersoorten bezetten de voortplantingsplaats nog omdat ze nog zogende jongen hebben, maar de meeste grondgebonden zoogdieren hebben al zelfstandige jongen die de voortplantingsplaats verlaten hebben.

Er is in het onderzoeksgebied gezocht naar grondgebonden zoogdieren, verblijfplaatsen en sporen die op de aanwezigheid van grondgebonden zoogdieren in het onderzoeksgebied duiden zoals holen, nesten, graaf-, krab- en bijtsporen, haren, prooiresten, pootafdrukken en uitwerpselen.

¹ Het onderzoek is uitgevoerd door Ing. P.E.B. Leemreide. Hij heeft ruim 30 jaar ervaring als veldbioloog. Eerst specifiek op het gebied van vogelstudie, later meer integraal met een tweede specialisatie op het gebied van grondgebonden kleine zoogdieren en vleermuizen. Hij voert jaarlijks ca. 200 Quicksan natuurwaardenonderzoeken uit, verspreid over heel Nederland. Behalve beroepsmatig, is hij ook in de vrije tijd betrokken bij vogel- en vleermuisonderzoek, waaronder verschillende projecten in het kader van de Netwerk Ecologische Monitoring (NEM-VT) van het Centraal Bureau voor de Statistiek. Ook is hij voorzitter van de Vogelwerkgroep Zuidoost-Achterhoek en bestuurslid van de Vleermuiswerkgroep Gelderland.

Vleermuizen

De onderzoeksperiode is geschikt voor onderzoek naar verblijfplaatsen van vleermuizen. Er is in het onderzoeksgebied gezocht naar vleermuizen en naar potentiële rust- verblijfplaatsen van vleermuizen in bomen.

Het onderzoek is uitgevoerd in de periode van het jaar dat vleermuizen actief zijn en de zomerverblijfplaatsen bezetten. Het onderzoek is uitgevoerd buiten de periode dat vrouwelijke vleermuizen een kraamverblijfplaats bezetten. Het plangebied is bezocht op een moment op de dag dat vleermuizen niet foerageren en geen lijnvormige landschapselementen benutten als vliegroute. De mogelijke betekenis van het onderzoeksgebied als foerageergebied en vliegroute voor vleermuizen is bepaald op basis van een visuele beoordeling van de landschappelijke karakteristieken van het plangebied.

Amfibieën

De onderzoeksperiode is geschikt voor verspreidingsonderzoek naar amfibieën en matig geschikt voor onderzoek naar voortplantingswateren. Volwassen amfibieën hebben de voortplantingswateren verlaten en bezetten de landbiotoop in deze tijd van het jaar. Amfibieën in landbiotoop zitten overdag meestal weggekropen in holen en gaten in de grond of onder strooisel, bladeren, takken, rommel of opgeslagen goederen en zijn dan lastig waar te nemen.

Op basis van een beoordeling van landschappelijke kenmerken kan een goede inschatting gemaakt worden van de functie van het onderzoeksgebied voor amfibieën en of de uitgevoerde inventarisatie voldoet aan de gestelde eisen voor onderzoek naar deze soorten. Daarbij is tevens rekening gehouden met de ligging van het plangebied ten opzichte van het (normale) verspreidingsgebied van verschillende amfibieënsoorten.

5.3 Resultaten

In deze paragraaf worden de resultaten van het veldbezoek gepresenteerd. Alleen soorten die in het onderzoeksgebied vastgesteld zijn, zeer waarschijnlijk in het onderzoeksgebied voorkomen of soorten waarvan het onderzoeksgebied een (essentieel) onderdeel van het functionele leefgebied vormt, worden in deze paragraaf besproken.

Vogels

Het plangebied wordt als functioneel leefgebied voor verschillende vogelsoorten beschouwd. Vogels benutten het plangebied uitsluitend als foerageergebied, er zijn geen oude nesten of potentiële nestplaatsen van vogels in het plangebied waargenomen. Op het erf zijn geen huismussen waargenomen en onder de onderste rij dakpannen van de garage zijn geen mussennesten aangetroffen. De bebouwing vormt geen potentiële rust- of voortplantingsplaats voor steen- of kerkuil en het plangebied vormt geen onderdeel van het functionele leefgebied van de steenuil. Aan of in de gebouwen zijn geen nesten van huiszwaluw of boerenzwaluw aangetroffen.

Door het uitvoeren van de voorgenomen activiteiten wordt geen vogelnest of nestplaats beschadigd en/of vernield. Als gevolg van het bebouwen en verharden van een deel van het plangebied, neemt de betekenis van het plangebied als foerageergebied, voor de in het plangebied foeragerende vogels, mogelijk iets af. De duurzame instandhouding van een jaarrond beschermde nestplaats van een vogel wordt hierdoor echter niet negatief beïnvloed.

Te beoordelen activiteit in het kader van de Wnb:

- Bebouwen en verharden deel van het plangebied;

Grondgebonden zoogdieren

Er zijn in het plangebied geen beschermde grondgebonden zoogdieren waargenomen en er zijn geen aanwijzingen gevonden dat grondgebonden zoogdieren een rust- en/of voortplantingslocatie bezetten in het plangebied, maar gelet op de inrichting en het gevoerde beheer, behoort het plangebied vermoedelijk tot functioneel leefgebied van verschillende beschermde grondgebonden zoogdiersoorten als

huisspitsmuis, haas, veldmuis, bosmuis, egel, haas, vos en steenmarter. Voorgenoemde soorten benutten het plangebied hoofdzakelijk als foerageergebied, maar mogelijk bezetten soorten als huisspitsmuis, veldmuis en bosmuis er een vaste verblijf- en voortplantingsplaats. Deze soorten kunnen een rust- en voortplantingsplaats bezetten in holen en gaten in de grond, in de schuur en in/onder opgeslagen spullen, groen(afval) en rommel. Er zijn in het plangebied geen potentiële vaste verblijf- of voortplantingsplaatsen van de egel of de steenmarter aangetroffen. Het plangebied wordt niet als functioneel leefgebied van de das beschouwd.

Door het uitvoeren van de voorgenomen activiteiten wordt mogelijk een beschermd grondgebonden zoogdier gedood en wordt mogelijk een vaste rust- en voortplantingsplaats beschadigd en vernield. De functie van het plangebied als foerageergebied voor de in het plangebied foeragerende grondgebonden zoogdieren, wordt mogelijk licht aangetast als gevolg van het bebouwen en verharden van een deel van het plangebied.

Te beoordelen activiteit in het kader van de Wnb:

- Slopen bebouwing;
- Uitvoeren grondverzet;
- Bebouwen en verharden plangebied;

Vleermuizen

Verblijfplaatsen

Er zijn tijdens het veldbezoek geen vleermuizen waargenomen en er zijn geen aanwijzingen gevonden dat vleermuizen een rust- of verblijfplaats in het plangebied bezetten. De aangebouwde garage beschikt over een bakstenen buitengevel met spouw, maar in de buitengevels van de garage zijn geen potentiële invliegopeningen van vleermuizen waargenomen, zoals open stootvoegen of andere gaten/kieren, die vleermuizen kunnen benutten als invliegopening om een verblijfplaats te bezetten in de spouw. Ook zijn geen kieren waargenomen op de overgang van de buitengevel naar het overstek van het dakvlak. Het dakvlak van de garage wordt niet als potentiële verblijfplaats van vleermuizen beschouwd vanwege de geringe hoogte van het dak. De schuur is gedekt met golfplaat en damwand en heeft (koude)wandplaten als wandbekleding. Dergelijke dak- en wandbekleding vormen geen potentiële verblijfplaats voor vleermuizen. Aan de gebouwen zijn geen potentiële verblijfplaatsen van vleermuizen waargenomen, zoals een holle ruimte achter een boeiboord, windveer, loodslab, zonnewering of gevelbetimmering. De gebouwen zijn niet toegankelijk voor vleermuizen. Mogelijk bezet en vleermuis een verblijfplaats in de woning op het erf, net buiten het plangebied. Deze woning is niet nader onderzocht.

Door het uitvoeren van de voorgenomen activiteiten wordt geen vleermuis verstoord of gedood en wordt geen vaste rust- of verblijfplaats beschadigd of vernield. Een eventuele verblijfplaats van een vleermuis in de woning op het erf wordt niet negatief beïnvloed door uitvoering van de voorgenomen activiteiten.

Te beoordelen activiteit in het kader van de Wnb:

- Geen;

Foerageergebied

Het veldbezoek is uitgevoerd buiten de periode van de dag waarop vleermuizen foerageren, maar op basis van een beoordeling van de inrichting en het gevoerde beheer, wordt het plangebied als een geschikt foerageergebied voor vleermuizen beschouwd. Vermoedelijk foerageren soorten als laatvlieger, gewone dwergvleermuis, gewone grootoorvleermuis en ruige dwergvleermuis rond de bebouwing en vliegen ze over het plangebied terwijl ze foerageren rond bomen die net buiten het plangebied staan. Gelet op de inrichting, het gevoerde beheer en de kleine oppervlakte, wordt het plangebied niet als essentieel foerageergebied voor vleermuizen beschouwd.

Door uitvoering van de voorgenomen activiteiten wordt de functie van het plangebied als foerageergebied niet aangetast.

Te beoordelen activiteit in het kader van de Wnb:

- Geen;

Vliegroure

Sommige vleermuissoorten benutten lijnvormige elementen ter geleiding tijdens het foerageren en om van verblijfplaats naar foerageergebied te vliegen (en van foerageergebied naar verblijfplaats). Lijnvormige elementen die benut worden als vliegroure kunnen bestaan uit houtopstanden en wateren, maar ook een rij lantarenpalen en gevels van woningen.

Het plangebied vormt geen verbindende schakel in een lijnvormig landschapselement en maakt daarom geen onderdeel uit van een vliegroure van vleermuizen. Uitvoering van de voorgenomen activiteiten heeft geen negatief effect op vliegroutes van vleermuizen.

Te beoordelen activiteit in het kader van de Wnb:

- Geen;

Amfibieën

Er zijn tijdens het veldbezoek geen amfibieën waargenomen, maar gelet op de inrichting en het gevoerde beheer, wordt een deel van de buitenruimte van het plangebied als functioneel leefgebied voor sommige algemene en weinig kritische amfibieënsoorten beschouwd. Amfibieën als bastaardkikker, gewone pad, bruine kikker en kleine watersalamander, benutten de grasstrook langs de erftoegangsweg mogelijk als foerageergebied, maar een geschikte vaste rust- of voortplantingsplaats ontbreekt in het plangebied.

Door het uitvoeren van de voorgenomen activiteiten wordt geen amfibie gedood en wordt geen (winter)rust- of voortplantingsplaats beschadigd of vernield. De functie van het plangebied als foerageergebied wordt niet aangetast.

Te beoordelen activiteit in het kader van de Wnb:

- Geen;

Overige soorten

Er zijn geen andere beschermde soorten aangetroffen. Het gevoerde beheer en de inrichting maken het onderzoeksgebied tot een ongeschikt functioneel leefgebied voor deze soorten.

5.4 Toetsingskader

Sinds 1 januari 2017 is de Wet natuurbescherming van kracht. Het is verboden om alle soorten die beschermd zijn volgens de Vogelrichtlijn, Habitatrichtlijn, het Verdrag van Bern en het Verdrag van Bonn, evenals de in paragraaf 3.2 en 3.3 van de Wet natuurbescherming genoemde soorten te doden, evenals het beschadigen en vernielen van voortplantingsplaatsen of rustplaatsen. Verder is het verboden om plantensoorten in hun natuurlijke verspreidingsgebied opzettelijk te plukken en te verzamelen, af te snijden, te ontwortelen of te vernielen.

Voor sommige in de Wet natuurbescherming genoemde soorten geldt een ontheffing voor het opzettelijk doden en vangen en het opzettelijk beschadigen of vernielen van de vaste rust- en voortplantingsplaats, als gevolg van werkzaamheden die uitgevoerd worden in het kader van een ruimtelijke ontwikkeling. In voorliggend geval is de vrijstellingsregeling van de Provincie Overijssel van kracht².

² Per 1-12-2019 is een aangepaste vrijstellingslijst van kracht.

Ook gelden er bepaalde vrijstellingen voor het verbod op doden mits er gewerkt wordt volgens een door de Minister goedgekeurde Gedragscode. Dit kan de Gedragscode Ruimtelijke Ontwikkeling en Inrichting zijn van Stadswerk (2016).

Zorgplicht

Artikel 1.11 van de Wet natuurbescherming voorziet in een algemene verplichting voor een ieder om voldoende zorg te dragen voor in het wild levende dieren en planten en hun directe leefomgeving.

De zorgplicht is als een open norm geformuleerd in het eerste lid van artikel 1.11. In het tweede lid wordt de zorgplicht iets geconcretiseerd door te bepalen dat de zorgplicht in elk geval inhoudt dat een ieder die weet of redelijkerwijs kan vermoeden dat door zijn handelen of nalaten nadelige gevolgen kunnen worden veroorzaakt voor in het wild levende dieren en planten:

1. dergelijke handelingen achterwege laat, dan wel,
2. indien dat achterwege laten redelijkerwijs niet kan worden gevergd, de noodzakelijke maatregelen treft om die gevolgen te voorkomen, of
3. voor zover die gevolgen niet kunnen worden voorkomen, deze zoveel mogelijk beperkt of ongedaan maakt.

Wettelijk kader

Voorgenomen activiteit wordt gezien als 'ruimtelijke ontwikkeling'. In afwijking van de verboden in artikel 3.10, eerste lid, van de Wet natuurbescherming is het toegestaan om sommige soorten opzettelijk te doden en te vangen en de vaste voortplantingsplaatsen of rustplaatsen van deze soorten opzettelijk te beschadigen of te vernielen wanneer er geen andere bevredigende oplossing bestaat.

In het kader moet zorgplicht is de initiatiefnemer verplicht om schadelijke gevolgen voor in het wild levende dieren en planten zo veel mogelijk te voorkomen. Dit betreft maatwerk. Indien het mogelijk is om zinvolle concrete maatregelen m.b.t. de zorgplicht te benoemen, zijn deze opgenomen in dit rapport.

5.5 Wettelijke consequenties van de beoogde ingreep

Vogels

Door het uitvoeren van de voorgenomen activiteiten wordt geen vogel gedood en wordt geen vogelnest of nestplaats beschadigd of vernield. Door het bebouwen en verharderen van een deel van het plangebied, wordt de functionaliteit van geen enkel jaarrond beschermde nestplaats aangetast.

Uitvoering van de voorgenomen activiteiten leidt niet tot wettelijke consequenties. Er hoeft geen nader onderzoek uitgevoerd te worden en er hoeft geen ontheffing van de verbodsbepalingen aangevraagd te worden om de voorgenomen activiteiten uit te mogen voeren in het kader van de Wnb.

Wettelijke consequenties in het kader van de Wnb:

- Geen;

Vleermuizen

- *Verblijfplaatsen*

Door het uitvoeren van de voorgenomen activiteiten wordt geen vleermuis verstoord of gedood en wordt geen vaste rust- of verblijfplaats beschadigd of vernield. Uitvoering van de voorgenomen activiteiten leidt niet tot wettelijke consequenties. Er hoeft geen nader onderzoek uitgevoerd te worden en er hoeft geen ontheffing van de verbodsbepalingen aangevraagd te worden om de voorgenomen activiteiten uit te mogen voeren in het kader van de Wnb.

Wettelijke consequenties in het kader van de Wnb:

- Geen;

- *Essentieel foerageergebied*

Door het uitvoeren van de voorgenomen activiteiten wordt geen essentieel foerageergebied van vleermuizen aangetast. Uitvoering van de voorgenomen activiteiten leidt niet tot wettelijke consequenties. Er hoeft geen nader onderzoek uitgevoerd te worden en er hoeft geen ontheffing van de verbodsbepalingen aangevraagd te worden om de voorgenomen activiteiten uit te mogen voeren in het kader van de Wnb.

Wettelijke consequenties in het kader van de Wnb:

- Geen;

- *Vliegrouete*

Door het uitvoeren van de voorgenomen activiteiten wordt geen essentiële vliegrouete van vleermuizen aangetast. Uitvoering van de voorgenomen activiteiten leidt niet tot wettelijke consequenties. Er hoeft geen nader onderzoek uitgevoerd te worden en er hoeft geen ontheffing van de verbodsbepalingen aangevraagd te worden om de voorgenomen activiteiten uit te mogen voeren in het kader van de Wnb.

Wettelijke consequenties in het kader van de Wnb:

- Geen;

Grondgebonden zoogdieren

Mogelijk wordt een beschermd grondgebonden zoogdier gedood en wordt een vaste rust- of voortplantingsplaats beschadigd en vernield, als gevolg van uitvoering van de voorgenomen activiteiten. Voor de beschermde grondgebonden zoogdieren, die een vaste rust- en/of voortplantingsplaats in het plangebied bezetten, en die mogelijk gedood worden, geldt een vrijstelling van de verbodsbepalingen 'doden' en het 'beschadigen/vernieren van vaste rust- en voortplantingsplaatsen'.

Uitvoering van de voorgenomen activiteiten leidt niet tot wettelijke consequenties. Er hoeft geen nader onderzoek uitgevoerd te worden en er hoeft geen ontheffing van de verbodsbepalingen aangevraagd te worden om de voorgenomen activiteiten uit te mogen voeren in het kader van de Wnb.

Wettelijke consequenties in het kader van de Wnb:

- Geen;

Amfibieën

Door uitvoering van de voorgenomen activiteiten wordt geen amfibie gedood en wordt geen vaste rust- of voortplantingsplaats beschadigd of vernield.

Uitvoering van de voorgenomen activiteiten leidt niet tot wettelijke consequenties. Er hoeft geen nader onderzoek uitgevoerd te worden en er hoeft geen ontheffing van de verbodsbepalingen aangevraagd te worden om de voorgenomen activiteiten uit te mogen voeren in het kader van de Wnb.

Wettelijke consequenties in het kader van de Wnb:

- Geen;

Overige soorten

Het onderzoeksgebied behoort niet tot functioneel leefgebied van andere beschermde flora- of faunasoorten. Vanwege de lokale invloedssfeer heeft de voorgenomen activiteit geen negatief effect op andere beschermde soorten. Nader onderzoek of het aanvragen van een ontheffing is niet noodzakelijk.

In onderstaande tabel worden de wettelijke consequenties samengevat weergegeven.

Soortgroep	Functie	Beschermde soorten planlocatie	Verbodsbepalingen (Wet natuurbescherming)	Aandachtspunt
Grondgebonden zoogdieren	Foerageergebied	Diverse soorten	Niet van toepassing; vrijstelling i.v.m. ruimtelijke ontwikkeling	Geen
Grondgebonden zoogdieren	Vaste rust en voortplantingsplaats	Diverse soorten	Niet van toepassing; vrijstelling i.v.m. ruimtelijke ontwikkeling	Geen
Grondgebonden zoogdieren	Doden van dieren	Diverse soorten	Niet van toepassing; vrijstelling i.v.m. ruimtelijke ontwikkeling	Geen
Vogels	Foerageergebied	Diverse soorten	Niet van toepassing; er wordt geen jaarrond beschermd nest aangetast	Geen
Vogels	Bezette nesten (niet jaarrond beschermd)	Niet aanwezig	Niet van toepassing	Geen
Vogels	Jaarrond beschermde nest- en rustplaats	Niet aanwezig	Niet van toepassing	Geen
Vogels	Doden van dieren	Niet van toepassing	Niet van toepassing	Geen
Vleermuizen	Rust- of verblijfplaats	Niet aanwezig	Niet van toepassing	Geen
Vleermuizen	Foerageergebied	Diverse soorten	Niet van toepassing; functie wordt niet aangepast	Geen
Vleermuizen	Vliegroute	Niet aanwezig	Niet van toepassing	Geen
Vleermuizen	Doden van dieren	Niet van toepassing	Niet van toepassing	Geen
Amfibieën	Foerageergebied	Diverse soorten	Niet van toepassing; functie wordt niet aangetast	Geen
Amfibieën	Vaste rustplaats	Niet aanwezig	Niet van toepassing	Geen
Amfibieën	Voortplantingsplaats	Niet aanwezig	Niet van toepassing	Geen
Amfibieën	Doden van dieren	Niet van toepassing	Niet van toepassing	Geen
Overige soorten	Dieren en overige functies	Niet aanwezig	Niet van toepassing	Geen

Samenvatting van de wettelijke consequenties.

Soortgroep	Vaste rustplaats	Voortplantingsplaats	Vliegroute (vleermuizen)	Essentieel foerageergebied	Wettelijke consequenties	Nader onderzoek vereist	Ontheffing vereist
Grondgebonden zoogdieren	ja	ja	n.v.t.	nee	nee	nee	Nee, vrijstelling
Vogels	nee	nee	n.v.t.	nee	nee	nee	nee
Vleermuizen	nee	nee	nee	nee	nee	nee	nee
Amfibieën	nee	nee	n.v.t.	nee	nee	nee	nee

Vereenvoudigde samenvatting van de wettelijke consequenties per diergroep.

5.6 Historische gegevens en overige bronnen

Er zijn geen historische gegevens van het plangebied bekend.

5.7 Volledigheid van het onderzoek

Het onderzoek is volledig uitgevoerd met geschikte weersomstandigheden.

HOOFSTUK 6 CONCLUSIES

De voorgenomen activiteiten worden gezien als 'ruimtelijke ontwikkeling'. Voor een aantal algemeen voorkomende en talrijke faunasoorten geldt in Overijssel een vrijstelling van de verbodsbepalingen 'doden', en het opzettelijk 'verstoren, beschadigen en vernielen van rust- en voortplantingsplaats', als gevolg van werkzaamheden die in het kader van een ruimtelijke ontwikkeling worden uitgevoerd³. Voor beschermde soorten die niet op deze vrijstellingslijst staan, is een ontheffing vereist om ze te mogen verstoren of te doden en om opzettelijk de vaste rust- en voortplantingsplaats te mogen beschadigen en te vernielen. Afhankelijk van de status van de beschermde soorten, kan soms ook gewerkt worden conform een door de Minister goedgekeurde, en op de situatie toepasbare, gedragscode. In het kader van de zorgplicht moet rekening worden gehouden met alle in het plangebied aanwezige planten en dieren en moet er gekozen worden voor een werkmethode en/of planning in de tijd, waardoor planten en dieren zo min mogelijk schade ondervinden als gevolg van de voorgenomen activiteiten.

Het plangebied behoort niet tot het Natuurnetwerk Nederland of Natura 2000-gebied. Vanwege de ligging buiten het Natuurnetwerk Nederland, leiden de voorgenomen activiteiten niet tot wettelijke consequenties, omdat de bescherming van het Natuurnetwerk Nederland geen externe werking kent in Overijssel. Gelet op de aard en omvang van de voorgenomen activiteiten, en de ligging nabij het Natura 2000-gebied Buurserzand & Haaksbergerveen, kan een negatief effect op de instandhoudingsdoelen van het Natura 2000-gebied niet op voorhand uitgesloten worden. Om het effect van de voorgenomen activiteiten op Natura 2000-gebied vast te kunnen stellen, wordt geadviseerd een stikstofberekening uit te voeren m.b.v. het programma Aeries Calculator.

Als gevolg van de voorgenomen activiteiten wordt mogelijk een beschermd grondgebonden zoogdier gedood en wordt mogelijk een vaste rust- of voortplantingsplaats van een beschermd grondgebonden zoogdier beschadigd en vernield.

Voor de beschermde grondgebonden zoogdieren, die mogelijk gedood worden of waarvan de vaste rust- of voortplantingsplaats mogelijk beschadigd of vernield worden, geldt een vrijstelling van de verbodsbepalingen 'doden' en het 'beschadigen en vernielen van vaste verblijf- en/of voortplantingsplaats'. Deze vrijstelling is van toepassing omdat er sprake is van een ruimtelijke ontwikkeling.

De betekenis van het plangebied als foerageergebied voor de in het plangebied foeragerende grondgebonden zoogdieren, vleermuizen, amfibieën en vogels neemt licht af, als gevolg van het bebouwen en verharderen van een deel van het plangebied, maar deze afname leidt niet tot wettelijke consequenties.

³ De lijst met soorten waarvoor een vrijstelling geldt in het kader van een ruimtelijke ontwikkeling, wordt per 1-12-2019 aangepast. Egel en kleine marterachtigen vallen dan niet meer onder de vrijstelling.

Bijlagen

Bijlage 1. De natuurkalender (indicatie voor het uitvoeren van werkzaamheden het kader van de zorgplicht)

Bijlage 2. Toelichting Wet natuurbescherming

Bijlage 3. Fotobijlage

Bijlage 4. Geraadpleegde bronnen:

Bijlage 1 Natuurkalender

	jan	feb	mrt	apr	mei	jun	jul	aug	sep	okt	nov	dec
houtopstanden												
afzetten / hakhoutbeheer												
dunnen												
verwijderen opslag / exoot, nazorg												
heg afzetten												
knotten												
opsnoeien / opkronen												
hoogstam wintersnoei												
hoogstam zomersnoei												
bomen met winterslaapplaats vogels												
vleermuisbomen zomerverblijf												
vleermuisbomen paarplaats												
das												
hazelmuis struweel en hakhoutbeheer												
boomkikker struweel												
Grazige vegetaties												
maaieren vochtig/nat grasland												
maaieren droog schraalgrasland												
Wateren												
poel opschonen												
boomkikker wateren												
geelbuikvuurpad kleinschalig												
geelbuikvuurpad grootschalig												
Gebouwen m.b.t. vleermuizen												
zomerverblijf												
winterverblijf												

- Optimale periode voor werkzaamheden.
- Acceptabele periode voor werkzaamheden.
De werkzaamheden verrichten onder voorwaarden zoals beschreven in protocol.
- Geen werkzaamheden in deze periode.
Wanneer er wel gewerkt moet worden is een ontheffing verplicht.

Bijlage 2

Toelichting Wet Natuurbescherming

Drie beschermingsregimes

De Wet natuurbescherming kent een apart beschermingsregime voor soorten van de Vogelrichtlijn, een apart beschermingsregime voor soorten van de Habitatrichtlijn (het Verdrag van Bern en het Verdrag van Bonn) en een apart beschermingsregime voor andere soorten, die vanuit nationaal oogpunt beschermd worden. Elk van deze beschermingsregimes kent zijn eigen verbodsbepalingen en vereisten voor vrijstelling of ontheffing van de verboden. Alle vogels (ruim 700 soorten), zijn beschermd. Daarnaast worden ongeveer 230 overige Europese en nationale soorten beschermd.

Om af te mogen wijken van de verbodsbepalingen via een ontheffing of vrijstelling moet aan drie criteria zijn voldaan:

- Ten eerste mag alleen van de verbodsbepaling afgeweken worden als er geen andere bevredigende oplossing voor de handeling mogelijk is.
- Ten tweede moet tegenover de afwijking van het verbod een in de wet genoemd belang staan. De wet geeft voor de verschillende beschermingsregimes aan wat die belangen zijn zoals volksgezondheid of openbare veiligheid.
- Tenslotte mag de ingreep geen afbreuk doen aan de staat van instandhouding van de soort.

Als aan deze drie vereisten voldaan is, kan een ontheffing worden verleend. Voor een aantal handelingen zijn bovendien vrijstellingen mogelijk, bijvoorbeeld in de vorm van een provinciale verordening of een gedragscode.

Soortenbescherming en het ‘nee, tenzij principe’

De verbodsbepalingen voor vogels en Habitatrichtlijnsoorten in de Wet natuurbescherming sluiten vrijwel één op één aan bij de bepalingen uit de Vogelrichtlijn en de Habitatrichtlijn. De verbodsbepalingen zijn gericht op de bescherming van individuen van soorten.

Ook voor de andere soorten, die niet op grond van de Vogel- of Habitatrichtlijn maar vanuit nationaal oogpunt beschermd worden, geldt dat de verbodsbepalingen zien op het individu, maar of ontheffing verleend kan worden, wordt afgewogen tegen het effect van de ingreep op het populatieniveau van de soort.

Zorgplicht voor dieren en planten

Of dier- en plantensoorten nu wettelijk beschermd zijn of niet, iedereen moet voldoende rekening houden met in het wild levende dieren en planten en hun directe leefomgeving. De wet erkent daarmee de intrinsieke waarde van in het wild levende soorten. De Memorie van Toelichting zegt het zo: “De zorgplicht houdt in dat eenieder voldoende zorg in acht moet nemen voor de in het wild levende dieren en planten, alsmede voor hun directe leefomgeving. Overtreding van de zorgplicht is niet strafbaar gesteld; de zorgplicht kan wel door toepassing van bestuursdwang worden gehandhaafd”.

Vrijstelling regelgeving

Onder de Wet natuurbescherming is niet altijd een ontheffing nodig bij handelingen met gevolgen voor beschermde plant- en diersoorten. In (veel) gevallen kunt u gebruik maken van een vrijstelling. Een vrijstelling is een uitzondering op een wettelijk verbod, die wordt vastgesteld voor een van te voren bepaalde categorie van gevallen. Er zijn verschillende vrijstellingen van de verboden voor beschermde soorten mogelijk. Een bekende en reeds in de praktijk toegepaste vorm van vrijstelling is die van de gedragscode. In de Wet natuurbescherming zijn voor beschermde soorten ook andere vormen van vrijstelling geïntroduceerd, zoals door middel van een Programmatische Aanpak of via een provinciale verordening. Overigens is ook een vrijstelling in de vorm van een ministeriële regeling mogelijk.

Provinciale staten kunnen vrijstelling van de verbodsbepalingen verlenen. Dit moet worden geregeld in een provinciale verordening.

Gedragscodes die zijn opgesteld onder de Flora- en faunawet kunnen worden uitgebreid ten aanzien van soorten die op grond van de Wet natuurbescherming beschermd worden maar dat op grond van de Flora- en faunawet nog niet waren. Goedkeuring van een gedragscode op grond van de Flora- en faunawet blijft ook onder de Wet natuurbescherming geldig, voor de duur van de goedkeuring. Daarna dient de gedragscode voor goedkeuring getoetst te worden aan de Wet natuurbescherming.

Welke soorten zijn beschermd?

De Wet natuurbescherming kent drie categorieën beschermde soorten:

1. Ten eerste worden alle van nature in Nederland in het wild levende vogels beschermd volgens het beschermingsregime van de Vogelrichtlijn.
2. Ten tweede worden soorten beschermd op grond van de Habitatrichtlijn, het Verdrag van Bern en het Verdrag van Bonn.
3. Tenslotte is er een beschermingsregime voor 'andere soorten' waaronder soorten vallen die vanuit nationaal oogpunt bescherming behoeven.

Beschermingsregime soorten Vogelrichtlijn § 3.1 Wn	Beschermingsregime soorten Habitatrichtlijn § 3.2 Wn	Beschermingsregime andere soorten § 3.3 Wn
Art 3.1 lid 1 Het is verboden in het wild levende vogels opzettelijk te doden of te vangen.	Art 3.5 lid 1 Het is verboden soorten in hun natuurlijke verspreidingsgebied opzettelijk te doden of te vangen	Art 3.10 lid 1a Het is verboden soorten opzettelijk te doden of te vangen
Art 3.1 lid 2 Het is verboden opzettelijk nesten, rustplaatsen en eieren van vogels te vernielen of te beschadigen, of nesten van vogels weg te nemen	Art 3.5 lid 4 Het is verboden de voortplantingsplaatsen of rustplaatsen van dieren te beschadigen of te vernielen	Art 3.10 lid 1b Het is verboden de vaste voortplantingsplaatsen of rustplaatsen van dieren opzettelijk te beschadigen of te vernielen
Art 3.1 lid 3 Het is verboden eieren te rapen en deze onder zich te hebben	Art 3.5 lid 3 Het is verboden eieren van dieren in de natuur opzettelijk te vernielen of te rapen	Niet van toepassing
Art 3.1 lid 4 en lid 5 Het is verboden vogels opzettelijk te storen, tenzij de storing niet van wezenlijke invloed is op de staat van instandhouding van de desbetreffende vogelsoort	Art 3.5 lid 2 Het is verboden dieren opzettelijk te verstoren	Niet van toepassing
Niet van toepassing	Art 3.5 lid 5 Het is verboden plantensoorten in hun natuurlijke verspreidingsgebied opzettelijk te plukken en te verzamelen, af te snijden, te ontwortelen of te vernielen	Art 3.10 lid 1c Het is verboden plantensoorten in hun natuurlijke verspreidingsgebied opzettelijk te plukken en te verzamelen, af te snijden, te ontwortelen of te vernielen

Verbodsbepalingen Wet natuurbescherming

Vrijgestelde soorten

In afwijking van de verboden in artikel 3.10, eerste lid, van de Wet is het toegestaan de onderstaande soorten opzettelijk te doden, en te vangen en de vaste voortplantingsplaatsen of rustplaatsen van deze soorten opzettelijk te beschadigen of te vernielen wanneer er geen andere bevredigende oplossing bestaat. De vrijstelling is van kracht wanneer de handeling verband houdt met de volgende activiteiten:

- de ruimtelijke inrichting of ontwikkeling van gebieden, daaronder begrepen het daarop volgende gebruik van het ingerichte of ontwikkelde gebied;
- het bestendig beheer of onderhoud aan vaarwegen, watergangen, waterkeringen, waterstaatswerken, oevers, vliegvelden, wegen, spoorwegen of bermen, of in het kader van natuurbeheer.

Nederlandse Naam	Wetenschappelijke Naam	Drenthe	Flevoland	Friesland	Gelderland	Groningen	Limburg	Noord-Brabant	Noord-Holland	Overijssel	Utrecht	Zeeland	Zuid-Holland	Ministerie EZ (AMVB RN art. 3.31)
Zoogdieren														
Aardmuis	<i>Microtus agrestis</i>	x	x	x	x	x	x	x	x	x	x	x	x	x
Bosmuis*	<i>Apodemus sylvaticus</i>	x	x	x	x	x	x	x	x	x	x	x	x	x
Bunzing #	<i>Mustela putorius</i>	x	x	x		x	x			x	x	x	x	x
Dwergmuis	<i>Micromys minutus</i>	x	x	x	x	x	x	x	x	x	x	x	x	x
Dwergspitsmuis	<i>Sorex minutus</i>	x	x	x	x	x	x	x	x	x	x	x	x	x
Egel #	<i>Erinaceus europaeus</i>	x	x	x	x	x	x	x	x	x	x	x	x	x
Eekhoorn	<i>Sciurus vulgaris</i>						x1							
Gewone bosspitsmuis	<i>Sorex araneus</i>	x	x	x	x	x	x	x	x	x	x	x	x	x
Haas	<i>Lepus europeus</i>	x	x	x	x	x	x	x	x	x	x	x	x	x
Hermelijn #	<i>Mustela erminea</i>	x	x	x		x	x			x	x		x	x
Huisspitsmuis*	<i>Crocidura russula</i>	x	x	x	x	x	x	x	x	x	x	x	x	x
Konijn	<i>Oryctolagus cuniculus</i>	x	x	x	x	x	x	x	x	x	x	x	x	x
Molmuis	<i>Arvicola scherman</i>						x							
Ondergrondse woelmuis	<i>Pitymys subterraneus</i>	x	x	x	x	x	x	x	x	x	x	x		x
Ree	<i>Capreolus capreolus</i>	x	x	x	x	x	x	x	x	x	x	x	x	x
Rosse woelmuis	<i>Clethrionomys glareolus</i>	x	x	x	x	x	x	x	x	x	x	x	x	x
Steenmarter	<i>Martes foina</i>			x			x2							
Tweekleurige bosspitsmuis	<i>Sorex coronatus</i>	x	x	x	x	x	x	x	x	x	x	x		x
Veldmuis*	<i>Microtus arvalis</i>	x	x	x	x	x	x	x	x	x	x	x	x	x
Vos	<i>Vulpes vulpes</i>	x	x	x	x	x	x	x	x	x	x	x	x	x
Wezel #	<i>Mustela nivalis</i>	x	x	x		x	x			x	x		x	x
Wild zwijn	<i>Sus scrofa</i>							x						
Woelrat	<i>Arvicola terrestris</i>	x	x	x	x	x	x	x	x	x	x	x	x	x
Amfibieën en reptielen														
Bruine kikker	<i>Rana temporaria</i>	x	x	x	x	x	x	x	x	x	x	x	x	x
Gewone pad	<i>Bufo bufo</i>	x	x	x	x	x	x	x	x	x	x	x	x	x
Hazelworm	<i>Anguis fragilis</i>						x3							
Kleine watersalamander	<i>Triturus vulgaris</i>	x	x	x	x	x	x	x	x	x	x	x	x	x
Levendbarende hagedis	<i>Zootoca vivipara</i>						x4							
Meerkikker	<i>Pelophylax ridibundus (Rana ridibunda)</i>	x	x	x	x	x	x	x	x	x	x	x	x	x
Middelste groene kikker / Bastaardkikker	<i>Pelophylax klepton esculentus (Rana esculenta)</i>	x	x	x	x	x	x	x	x	x	x	x	x	x

* voor deze soorten daarnaast algemene vrijstelling in/op gebouwen en bijbehorende erven Wnb 3.10 3e lid

x1 = vrijstelling geldt in de periode maart- april en juli tot en met november

x2 = vrijstelling geldt in de periode 15 augustus tot en met februari

x3 = vrijstelling geldt in de periode juli, augustus en september

x4 = vrijstelling geldt in de periode 15 augustus tot en met 15 oktober

Opmerking bij Friesland: in de stukken wordt ook vrijstelling gegeven voor de mol, maar deze is niet beschermd onder de Wnb.

wettelijke belangen:																				
3.10.2.a / Rnb 3.31.d	ikv RO en gebruik van gebieden	x	x	x	x	x	x	x	x	x	x	x	x	x	x	x	x	x	x	x
3.10.2.d	voorkomen onnodig lijden		x																	
3.10.2.e / Rnb 3.31.b	ikv beheer of onderhoud landbouw of bosbouw	x	x	x	x	x	x	x	x											
3.10.2.f / Rnb 3.31.a	ikv beheer of onderhoud overig	x	x	x	x	x	x	x	x											
3.10.2.g	ikv beheer of onderhoud landsch kwaliteiten bepaald gebied	x	x	x	x															
3.10.2.i / Rnb 3.31.c	bestendig gebruik					x														x
(geldt alleen voor amfibieën) ikv bescherming wilde flora, fauna & habitats																				x

Lijst met soorten waarvoor een vrijstelling van de verbodsbepalingen geldt als gevolg van handelingen die in het kader van een ruimtelijke ontwikkeling worden uitgevoerd. Op basis van door PS vastgestelde verordeningen d.d. 4 maart 2019.

Deze soorten zijn per 1-12-2019 van de vrijstellingslijst gehaald.

Bijlage 3. Fotobijlage. Impressie van het plangebied en de directe omgeving.



Bijlage 4. Geraadpleegde bronnen:

Internet:

<https://www.verspreidingsatlas.nl>

<https://www.synbiosys.alterra.nl/natura2000/>

<https://www.regelink.net/kenniscentrum/beschermde-soorten-wet-natuurbescherming/>

<http://www.netwerkgroenebureaus.nl/werken-aan-kwaliteit/vleermuisprotocol> (vleermuisprotocol)

<https://calculator.aerius.nl>

<http://www.ruimtelijkeplannen.nl>

<https://pdokviewer.pdok.nl/>