

Quickscan natuurwaardenonderzoek

Spanjaardweg 16 Haaksbergen

In het kader van de Wet natuurbescherming

## Colofon

Quickscan natuurwaardenonderzoek Spanjaardweg 16 te Haaksbergen

In het kader van de Wet natuurbescherming

Uitgevoerd door:  
Natuurbank Overijssel  
Correspondentieadres:  
Aladnaweg 18  
7122 RR Aalten

BTW-ID: NL001388212B56  
E: [info@natuurbankoverijssel.nl](mailto:info@natuurbankoverijssel.nl)  
Tel: 0543-451142 / 0614-435700



Opdrachtgever: BJZ.NU  
Contactpersoon: dhr. W. Bekke  
Twentepoort Oost 16a  
7609 RG ALMELO

Projectnummer en versie: 2560 versie 1.0		Status: definitief
Veldmedewerker(s): P.Leemreise	Auteur: P.Leemreise	Rapportdatum: 7-5-2020
Ligging projectgebied: Spanjaardweg 16 te Haaksbergen		

# Inhoudsopgave

Samenvatting .....	3
Hoofdstuk 1 Inleiding.....	5
Hoofdstuk 2 Het plangebied .....	6
2.1 Situering .....	6
2.2 Beschrijving van het plangebied.....	6
Hoofdstuk 3 Voorgenomen activiteiten.....	7
3.1 Algemeen .....	7
3.2 Mogelijk effect van de voorgenomen activiteiten op beschermde soorten en/of –gebieden .....	7
3.3 Vaststellen van de invloedssfeer .....	7
3.4 Vaststellen van het onderzoeksgebied .....	7
Hoofdstuk 4 Gebiedsbescherming.....	8
4.1 Algemeen .....	8
4.2 Natuurnetwerk Nederland .....	8
4.3 Natura2000 .....	9
4.4 Slotconclusie.....	11
Hoofdstuk 5 Soortenbescherming; het onderzoek.....	12
5.1 Verwachting en bureauonderzoek .....	12
5.2 Methode.....	12
5.3 Resultaten .....	14
5.4 Toetsingskader .....	17
5.5 Wettelijke consequenties van de beoogde ingreep.....	18
5.6 Historische gegevens en overige bronnen .....	20
5.7 Volledigheid van het onderzoek.....	20
Hoofdstuk 6 Conclusies.....	21

## SAMENVATTING

Er zijn concrete plannen voor de sloop van een varkensstal aan de Spanjaardweg 16 te Haaksbergen. Als gevolg van deze voorgenomen activiteiten kan overtreding van de Wet natuurbescherming op voorhand niet uitgesloten worden. Daarom is Natuurbank Overijssel gevraagd om de wettelijke consequenties van de voorgenomen activiteiten in het kader van de Wet natuurbescherming in beeld te brengen. In voorliggend rapport worden de bevindingen van het uitgevoerde onderzoek gepresenteerd. Naast een beschrijving van het onderzoeksgebied, de onderzoeksopzet en de resultaten van het onderzoek, worden de wettelijke consequenties van de voorgenomen activiteiten weergegeven.

Het plangebied is op 6 mei 2020 onderzocht op de (potentiële) aanwezigheid van beschermde planten, dieren en beschermde nesten, holen, vaste rust- en voortplantingslocaties en andere beschermde functies, zoals foerageergebied en vliegroute van vleermuizen. Ook is onderzocht of de voorgenomen activiteiten een negatief effect hebben op beschermd (natuur)gebied, zoals Natura2000 en het Natuurnetwerk Nederland.

### *Wettelijke consequenties m.b.t. gebiedsbescherming:*

Het plangebied behoort niet tot het Natuurnetwerk Nederland of Natura2000-gebied. Vanwege de ligging buiten het Natuurnetwerk Nederland, leiden de voorgenomen activiteiten niet tot wettelijke consequenties, omdat de bescherming van het Natuurnetwerk Nederland geen externe werking kent in Overijssel. Een negatief effect op Natura2000-gebied, als gevolg van de voorgenomen activiteiten, is niet aannemelijk, gelet op de zeer beperkte inzet van materieel met een verbrandingsmotor tijdens de sloop en de ligging van het plangebied op ruime afstand van een Natura2000-gebied, maar kan op basis van voorliggende studie niet uitgesloten worden. Om de wettelijke consequenties van de voorgenomen activiteiten vast te kunnen stellen, dient een stikstofberekening uitgevoerd te worden. De uitkomst van een stikstofberekening m.b.v. Aeries Calculator is juridisch houdbaar in een ruimtelijke procedure.

### *Wettelijke consequenties m.b.t. soortbescherming:*

De inrichting en het gevoerde beheer maken het plangebied niet tot een geschikte groeiplaats voor beschermde plantensoorten, maar wel tot geschikt functioneel leefgebied voor verschillende algemene- en weinig kritische beschermde diersoorten. Beschermde diersoorten benutten het plangebied hoofdzakelijk als foerageergebied, maar mogelijk nestelen er vogels, bezetten verschillende amfibieën er een (winter)rustplaats en bezetten verschillende grondgebonden zoogdiersoorten er een vaste rust- en voortplantingsplaats.

Van de in het plangebied nestelende vogelsoorten, is uitsluitend het bezette nest beschermd, niet het oude nest of de nestplaats. Bezette vogelnesten zijn beschermd en mogen niet beschadigd of vernield worden. Gelet op de aard van de werkzaamheden kan geen ontheffing verkregen worden voor het beschadigen of vernielen van bezette vogelnesten.

Voor de amfibieën- en beschermde grondgebonden zoogdierensoorten, die vaste rust- en/of voortplantingsplaats in het plangebied bezetten, geldt een vrijstelling van de verbodsbepalingen 'doden' en het 'beschadigen en vernielen van vaste rust- en/of voortplantingsplaats'. Deze vrijstelling is van toepassing omdat er sprake is van een ruimtelijke ontwikkeling.

*Samenvattende conclusie:*

Het plangebied bestaat volledig uit bebouwing. De inrichting en het gevoerde beheer maken het plangebied niet tot een geschikte groeiplaats voor beschermde plantensoorten, maar wel tot geschikt functioneel leefgebied voor verschillende beschermde diersoorten.

Mits bezette vogelnesten niet negatief beïnvloed worden, leiden de voorgenomen activiteiten niet tot wettelijke consequenties in het kader van soortbescherming. Voor de beschermde dieren die mogelijk gedood worden, en waarvan de vaste verblijf- en/of voortplantingsplaats beschadigd of vernield wordt, geldt een vrijstelling van de verbodsbepalingen omdat de werkzaamheden uitgevoerd worden in het kader van een ruimtelijke ontwikkeling. Er hoeft geen nader onderzoek uitgevoerd te worden om de voorgenomen activiteiten uit te kunnen voeren, in overeenstemming met wet- en regelgeving voor beschermde soorten.

Om de wettelijke consequenties van de voorgenomen activiteiten in het kader van gebiedsbescherming volledig in beeld te kunnen brengen, dient een stikstofberekening uitgevoerd te worden. De uitkomst van een stikstofberekening, welke m.b.v. Aeries Calculator wordt uitgevoerd, is juridisch houdbaar in een ruimtelijke procedure.

## HOOFSTUK 1 INLEIDING

Er zijn concrete plannen voor de sloop van een varkensstal aan de Spanjaardweg 16 te Haaksbergen. Als gevolg van deze voorgenomen activiteiten kan overtreding van de Wet natuurbescherming op voorhand niet uitgesloten worden. Daarom is Natuurbank Overijssel gevraagd om de wettelijke consequenties van de voorgenomen activiteiten in het kader van de Wet natuurbescherming in beeld te brengen. In voorliggend rapport worden de bevindingen van het uitgevoerde onderzoek gepresenteerd. Naast een beschrijving van het onderzoeksgebied, de onderzoeksopzet en de resultaten van het onderzoek, worden de wettelijke consequenties van de voorgenomen activiteiten weergegeven.

Er is in het onderzoeksgebied gekeken naar de (potentiële) aanwezigheid van beschermde planten en dieren en beschermde nesten, holen, vaste rust- en voortplantingsplaatsen en andere beschermde functies. Ook is onderzocht of de voorgenomen activiteiten een negatief effect hebben op beschermd (natuur)gebied.

Op basis van de onderzoeksresultaten worden de wettelijke consequenties bepaald van de voorgenomen activiteiten in het kader van de Wet natuurbescherming (soorten en Natura2000-gebied) en de Omgevingsverordening Overijssel 2017 (Natuurnetwerk Nederland, geconsolideerd 27-2-2019).

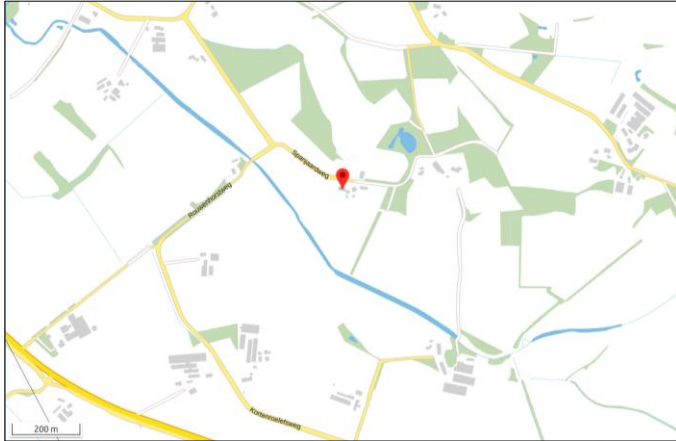
### *Doel van deze rapportage:*

*De Quickscan natuurwaardenonderzoek is uitgevoerd als één van de verschillende (milieu)onderzoeken in het kader van besluitvorming binnen de Ruimtelijke Ordening (doorgaans het wijzigen van het bestemmingsplan) of het aanvragen van een Omgevingsvergunning. Het onderzoek is uitgevoerd om antwoord te kunnen geven op de vraag: is er sprake van een goede ruimtelijke ordening (is de voorgenomen activiteit uitvoerbaar?). Het is nadrukkelijk geen ecologisch werkprotocol dat opgesteld wordt om te voorkomen dat de Wet natuurbescherming overtreden wordt als gevolg van de voorgenomen activiteiten. De Wet natuurbescherming is tijdens de uitvoering van voorgenomen activiteiten altijd van toepassing en het is aan de uitvoerende partijen om de noodzakelijke zorgvuldigheid te betrachten tijdens de uitvoering. Om een goed ecologisch werkprotocol op te kunnen stellen is meer detailinformatie vereist, zoals de planning in uitvoering, in te zetten materieel en informatie over type bebouwing, bouwwijze, materiaalgebruik etc.*

## HOOFSTUK 2 HET PLANGEBIED

### 2.1 Situering

Het plangebied is gesitueerd aan de Spanjaardweg 16 te Haaksbergen. Het ligt in het buitengebied, twee kilometer ten oosten van de woonkern Hengevelde. Op onderstaande afbeelding wordt de globale ligging van het plangebied weergegeven op een topografische kaart.



*Globale ligging van het plangebied. De ligging van het plangebied wordt met de rode marker aangeduid (bron: ruimtelijke plannen).*

### 2.2 Beschrijving van het plangebied

Het plangebied vormt een deel van een agrarisch erf en bestaat volledig uit bebouwing. In het plangebied staat een varkensstal, welke aan de oostzijde is uitgebreid met een overkapping. Deze stal is gebouwd van bakstenen en gedekt met golfplaten. De bakstenen buitengevels beschikken over een (geïsoleerde) spouw en de stal beschikt over dakisolatie in de vorm van hardschuim isolatieplaten, welke aan de onderzijde tegen de gording zijn bevestigd. De staat van onderhoud is goed; de stal is wind- en waterdicht. In de overkapping en tegen de noordgevel zijn bouwmaterialen opgeslagen. Op onderstaande afbeelding wordt het plangebied en de begrenzing weergegeven.



*Detailopname en begrenzing van het plangebied. De begrenzing van het plangebied wordt met het gele vlak aangeduid (bron luchtfoto: pdok).*

### 3.1 Algemeen

Het voornemen bestaat om de stal te slopen. De ondergrond van de stal wordt nadien bij het naastgelegen erf getrokken. De volgende activiteiten worden getoetst op relevantie t.a.v. de Wet natuurbescherming:

- Slopen bebouwing;

### 3.2 Mogelijk effect van de voorgenomen activiteiten op beschermde soorten en/of –gebieden

De voorgenomen activiteiten hebben mogelijk een negatieve invloed op beschermde soorten en beschermd (natuur)gebied. We onderscheiden de volgende negatieve invloeden:

Mogelijke tijdelijke invloeden:

- Verstoren rust- en voortplantingsplaatsen als gevolg van geluid, stof en trillingen tijdens de werkzaamheden

Mogelijke permanente invloeden:

- Mogelijk afname/verdwijnen van beschermde vaste rust- of verblijfplaatsen en/of jaar rond beschermde nesten;
- Vernielen/verdwijnen van beschermde soorten;
- Aantasting van de kwaliteit van het leefgebied van beschermde soorten;

### 3.3 Vaststellen van de invloedsfeer

Naast een tijdelijk effect in het onderzoeksgebied, kan het voorkomen dat een voorgenomen activiteit een negatief effect heeft op beschermde soorten of beschermd natuurgebied buiten het onderzoeksgebied. Dit noemen we de invloedsfeer. De omvang van de invloedsfeer wordt bepaald door de duur, aard en omvang van de tijdelijke en/of permanente nieuwe situatie. Het effect van de voorgenomen activiteit op een beschermd soort verschilt per soort en/of soortgroep.

In deze studie wordt alleen gekeken naar de uitvoering van de fysieke werkzaamheden, zoals het uitvoeren van sloopwerkzaamheden.

*Beoordeling van de invloedsfeer van de voorgenomen activiteit:*

De invloedsfeer van de voorgenomen fysieke activiteiten is lokaal. Mogelijk zijn tijdens de werkzaamheden geluid, stof en trillingen waarneembaar in een gebied rondom het plangebied, maar deze effecten zijn echter incidenteel en kortstondig en hebben geen wezenlijke schadelijke invloed op beschermde soorten, rust- of voortplantingsplaatsen buiten het plangebied.

### 3.4 Vaststellen van het onderzoeksgebied

Het onderzoeksgebied wordt gelijk gesteld aan het plangebied.



## HOOFDSTUK 4            GEBIEDSBESCHERMING

### **4.1 Algemeen**

In dit hoofdstuk wordt ingegaan op het mogelijke effect van de voorgenomen activiteit op beschermd natuurgebied (Natura2000) en het Natuurnetwerk Nederland.

### **4.2 Natuurnetwerk Nederland**

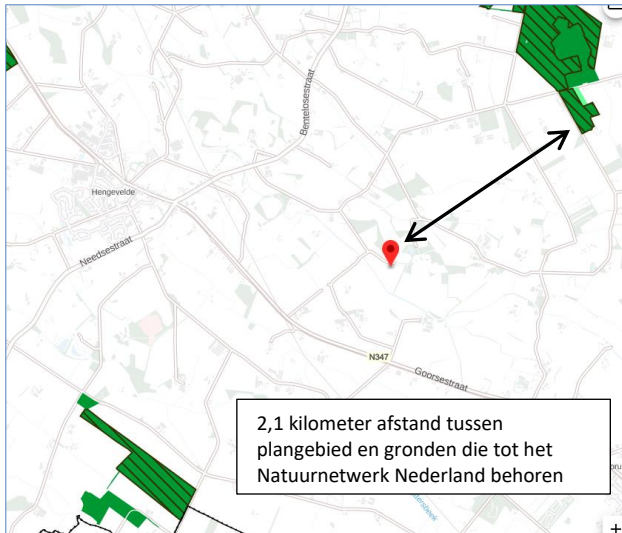
Provincies zijn verantwoordelijk voor de veiligstelling en ontwikkeling van het Natuurnetwerk Nederland (verder NNN genoemd). De beoordeling of de voorgenomen activiteit past in het NNN, dient met name uitgevoerd te worden in de afweging van een 'goede ruimtelijke ordening' als onderdeel van de ruimtelijke onderbouwing. De aanwezigheid van beschermde planten en dieren is daarbij niet direct van belang.

Vanwege het grote belang voor de biodiversiteit en de betekenis voor de kwaliteit van de leefomgeving en regionale economie geldt een beschermingsregime voor het gehele NNN. Voor het NNN geldt de verplichting tot instandhouding van de wezenlijke kenmerken en waarden van het gebied. In de verordening is het "nee, tenzij"-regime vast gelegd. Dit betekent dat (nieuwe) plannen, projecten of handelingen niet zijn toegestaan indien zij de wezenlijke kenmerken of waarden van het gebied significant aantasten. Er kan echter aanleiding zijn om toch ontwikkelingen toe te staan. De mogelijkheid om een uitzondering te maken op de algemene lijn van behoud en duurzame ontwikkeling van wezenlijke kenmerken en waarden, is aan strikte voorwaarden gebonden. Uiteraard geldt ook hier dat de generieke regeling van toepassing blijft (zoals de toepassing van de principes van zuinig en zorgvuldig ruimtegebruik, ontwikkelingsperspectieven en gebiedskenmerken) Het ruimtelijk beleid voor het NNN is gericht op 'behoud, herstel en ontwikkeling van de wezenlijke kenmerken en waarden van het NNN' waarbij tevens zoveel mogelijk rekening wordt gehouden met de andere belangen die in het gebied aanwezig zijn.

De kernkwaliteiten binnen het NNN zijn natuurkwaliteit, landschappelijke kwaliteiten en beleving van rust. Voor grootschalige ontwikkelingen die niet passen binnen de doelstelling van het NNN is geen ruimte, tenzij er sprake is van een zwaarwegend maatschappelijk belang waar niet op een andere manier aan kan worden voldaan. Daarbij worden de zogenaamde NNN-spelregels gehanteerd: her-begrenzing van het NNN, saldering van negatieve effecten en toepassing van het compensatiebeginsel. Het 'nee, tenzij'-principe en de overige spelregels hebben is opgenomen in de provinciale Omgevingsverordening van Overijssel. Er is door toepassing van de spelregels ruimte voor het aanpassen van de begrenzing als daarmee de doelen op een betere manier kunnen worden bereikt.

### **Ligging t.o.v. het Natuurnetwerk Nederland**

Het plangebied ligt op minimaal 2,1 kilometer afstand van gronden die tot het Natuurnetwerk Nederland behoren. Op onderstaande afbeelding wordt de ligging van het Natuurnetwerk Nederland in de omgeving van het plangebied weergegeven.



*Ligging van Natuurnetwerk Nederland in de omgeving van het plangebied. De ligging van het plangebied wordt met de rode marker aangeduid. Gronden die tot het Natuurnetwerk Nederland behoren worden met de donkergroene kleur op de kaart aangeduid (bron: geo.overijssel.nl).*

### Effectbeoordeling

De invloedssfeer van de voorgenomen activiteiten is lokaal. De voorgenomen activiteiten hebben geen negatief effect op de wezenlijke kenmerken en waarden van het Natuurnetwerk Nederland in de omgeving van het plangebied.

### Wettelijke consequenties

Het plangebied ligt buiten het Natuurnetwerk Nederland. Omdat de bescherming van het Natuurnetwerk Nederland geen externe werking kent in Overijssel, leiden de voorgenomen activiteiten niet tot wettelijke consequenties.

### 4.3 Natura2000

De biodiversiteit (soortenrijkdom) in Europa gaat al jaren achteruit. Duurzame bescherming van flora en fauna is hard nodig. Planten en dieren trekken zich weinig aan van landsgrenzen en het is daarom belangrijk om natuurbescherming in Europees verband aan te pakken. Zo voorkomen we dat de natuur in Europa en in Nederland steeds eenvormiger wordt. Daartoe is in 1979 de Vogelrichtlijn opgesteld en in 1992 de Habitatrichtlijn. Deze richtlijnen hebben twee componenten: soortenbescherming en gebiedsbescherming. Alle EU-lidstaten wijzen beschermde gebieden aan voor specifieke (leefgebieden van) (vogel-)soorten. De onder beide richtlijnen aangewezen beschermde gebieden vormen het Natura 2000-netwerk. De Nederlandse bijdrage aan dit Europese netwerk van beschermde natuurgebieden bestaat uit ruim 160 gebieden.

### Beschermingsregime

De Wet natuurbescherming regelt in hoofdstuk 2 de bescherming van Natura 2000-gebieden. Dit zijn speciale beschermingszones op grond van de Europese Vogelrichtlijn en Habitatrichtlijn. De minister wijst deze gebieden aan.

Voor de Natura 2000-gebieden stelt de minister instandhoudingsdoelstellingen op voor:

- de leefgebieden van vogels;
- de natuurlijke habitats of habitats van soorten (art. 2.1 Wet natuurbescherming);

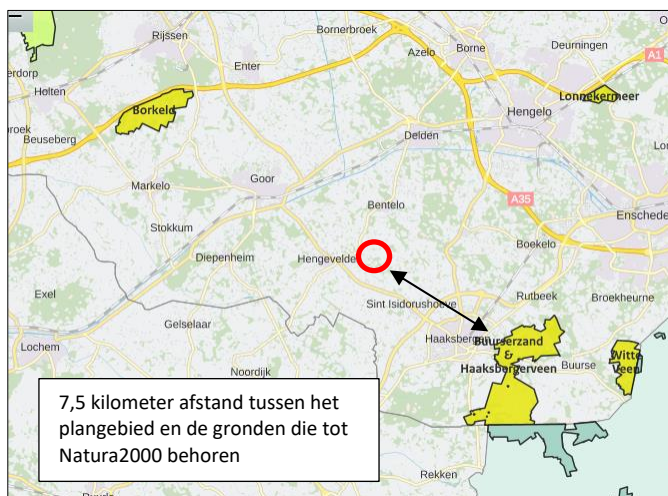
De provincies stellen voor de Natura 2000-gebieden een beheerplan op (art. 2.3 Wet natuurbescherming). In het beheerplan staan maatregelen die ervoor moeten zorgen dat de instandhoudingsdoelstellingen worden bereikt.

Nederland past een vergunningenstelsel toe. Hierdoor is in ons land een zorgvuldige afweging gewaarborgd rond projecten die gevolgen kunnen hebben voor Natura 2000-gebieden. Vergunningen worden verleend door provincies of door de Minister van EZ. Natura 2000-gebieden mogen geen significante schade ondervinden. Dit houdt in dat bepaalde plannen en projecten, op zichzelf óf in combinatie met andere plannen en projecten, de natuurwaarden waarvoor de gebieden zijn aangewezen niet significant negatief mogen beïnvloeden. Elke ontwikkeling in of nabij een Natura 2000-gebied dient te worden onderworpen aan een 'voortoets'. Uit de voortoets moet blijken of kan worden uitgesloten dat de gewenste werkzaamheden/ontwikkelingen een (significant) negatief effect hebben (op zichzelf of in combinatie met andere plannen of projecten). Voor alle Natura 2000-gebieden dient een beheerplan te zijn opgesteld waaruit duidelijk wordt welke activiteiten wel en niet zonder vergunning mogelijk zijn in en nabij die gebieden.

Als gevolg van het stopzetten van de PAS-systematiek, mogen plannen die leiden tot een verhoogde depositie van NOx/NH3 op Natura2000-gebied, niet in uitvoering gebracht worden zonder Wet natuurbeschermingsvergunning. Per 1-1-2020 is de Spoedwet stikstof van kracht. Het doel van deze tijdelijke wet is om projecten op het gebied van woningbouw, infrastructuur en landbouw door te laten gaan. Projecten worden daartoe van 'dringend openbaar belang' verklaard. Wanneer de Regeling spoedaanpak stikstof bouw en infrastructuur van kracht is, kan er gewerkt worden met de Spoedwet.

### Ligging van het plangebied t.o.v. Natura-2000

Het plangebied ligt op minimaal 7,5 kilometer afstand van gronden die tot het Natura2000-gebied Buurserzand & Haaksbergerveen behoren. Op onderstaande afbeelding wordt de ligging van Natura2000-gebied in de omgeving van het plangebied weergegeven.



Ligging van Natura2000-gebied in de omgeving van het plangebied. De ligging van het plangebied wordt met de rode cirkel aangeduid. Gronden die tot Natura2000 behoren worden met de okergele en groene kleur aangeduid (bron: Aeries.nl).

### Stikstofgevoelige Habitattypen

Niet alle Habitattypen in Natura2000-gebied zijn even gevoelig voor verzuring, als gevolg van stikstofdepositie, maar het Natura2000-gebied Buurserzand & Haaksbergerveen bestaat voor een aanzienlijk deel uit stikstofgevoelige Habitattypen.

### Beoordeling uitvoering fysieke activiteiten

De uitvoering van fysieke activiteiten in een plangebied zou kunnen leiden tot een negatief effect op instandhoudingsdoelen van een Natura2000-gebied in de omgeving van een plangebied. Als gevolg van bouwwerkzaamheden kunnen negatieve effecten optreden, zoals een toename van geluid, trillingen, kunstlicht, visuele verstoring, areaalverlies en aantasten hydrologie.

Gelet op de aard, omvang en duur van de voorgenomen activiteiten en de afstand tussen het plangebied en Natura2000-gebied, wordt in voorliggend geval een negatief effect op instandhoudingsdoelen van Natura2000-gebied uitgesloten. De invloedssfeer van de voorgenomen activiteiten is lokaal en gelet op de afstand tussen het plangebied en het Natura2000-gebied Buurserzand & Haaksbergerveen is een negatief effect uitgesloten.

#### *Beoordeling Stikstof*

Als gevolg van de voorgenomen activiteiten zal een enige emissie van NOx plaats vinden, als gevolg van de inzet van materieel met een verbrandingsmotor tijdens de ontwikkelfase en toename van verkeer tijdens de ontwikkel- en gebruiksfase. Gelet op de aard en omvang van de voorgenomen activiteiten en de ligging van het plangebied op 7,5 kilometer afstand van stikstofgevoelige Habitattypen, kan een negatief effect op Natura2000-gebied uitgesloten worden.

#### **Wettelijke consequenties**

Het is niet aannemelijk dat voorgenomen activiteiten leiden tot een negatief effect op Natura2000. Deze conclusie wordt echter getrokken op basis van ervaring met soortgelijke plannen, niet op basis van onderzoek (zoals een stikstofberekening). Indien zekerheid verkregen moet worden over de wettelijke consequenties, dient een stikstofberekening m.b.v. Aeries Calculator uitgevoerd te worden.

#### **4.4 Slotconclusie**

Het plangebied behoort niet tot het Natuurnetwerk Nederland of Natura2000-gebied. Vanwege de ligging buiten het Natuurnetwerk Nederland, leiden de voorgenomen activiteiten niet tot wettelijke consequenties, omdat de bescherming van het Natuurnetwerk Nederland geen externe werking kent in Overijssel. Gelet op de aard en omvang van de voorgenomen activiteiten, en de ligging op enige afstand van Natura2000-gebied, is het niet aannemelijk dat voorgenomen activiteiten zullen leiden tot een negatief effect op Natura2000-gebied.

Om de wettelijke consequenties van de voorgenomen activiteiten met zekerheid vast te kunnen stellen, dient een stikstofberekening uitgevoerd te worden. Geadviseerd wordt een stikstofberekening m.b.v. Aeries Calculator uit te voeren, omdat de uitkomst van een stikstofberekening, welke verkregen is via dit programma, juridisch houdbaar is in een ruimtelijke procedure.

### 5.1 Verwachting en bureauonderzoek

Het plangebied bestaat volledig uit bebouwing. De inrichting en het gevoerde beheer maken het plangebied niet tot een geschikte groeiplaats voor beschermde plantensoorten, maar wel tot een potentieel geschikt functioneel leefgebied voor verschillende beschermde diersoorten. Gelet op de inrichting en het gevoerde beheer, behoort het plangebied mogelijk tot functioneel leefgebied van sommige algemene en weinig kritische diersoorten uit onderstaande soortgroepen:

- vogels;
- vleermuizen;
- grondgebonden zoogdieren;
- amfibieën;

### Overige soorten

Het onderzoeksgebied is niet onderzocht op het voorkomen van beschermde faunasoorten als reptielen, libellen, vissen, dag- en nachtvlinders, bladmossen, sporenplanten, haften en kreeftachtigen omdat het onderzoeksgebied geen geschikte habitat vormt voor deze soorten of omdat het plangebied buiten het normale verspreidingsgebied van deze soortgroepen ligt. Het is niet aannemelijk dat soorten, of soortgroepen, die moeilijk nieuwe leefgebieden koloniseren, zich spontaan buiten het normale verspreidingsgebied vestigen. Dit geldt bijvoorbeeld voor sommige kleine grondgebonden zoogdieren, reptielen en voor planten.

### 5.2 Methode

In het kader van het natuurwaardenonderzoek is het plangebied op 6 mei april 2020 tijdens de daglichtperiode (avond) bezocht. Het onderzoeksgebied is te voet onderzocht op de aanwezigheid en potentiële aanwezigheid van beschermde flora- en faunawaarden. Het gebied is visueel en auditief onderzocht. Tijdens het veldbezoek is gebruik gemaakt van een verrekijker (Swarovski 12x50), zaklamp en zijn de in dit rapport opgenomen afbeeldingen gemaakt. De onderzoeker beschikte tevens over een warmtebeeldcamera (Helion Pulsar xq28), maar deze is niet gebruikt.

Bij het bepalen van de mogelijke aantasting van beschermde soorten is gebruik gemaakt van de volgende bronnen:

- veldbezoek door ervaren ecooloog;<sup>1</sup>
- aanvullend bronnenonderzoek (o.a. internet);

Specifieke relevante literatuurbronnen zijn o.a.

- Atlas van de amfibieën en reptielen van Nederland;
- Atlas van de zoogdieren van Nederland;
- Nieuwe atlas van de Nederlandse flora;
- NDFV Verspreidingsatlas;

### Het weer tijdens het veldbezoek

Onbewolkt, droog, temperatuur 17°C, wind 1-2Bft

---

<sup>1</sup> Het onderzoek is uitgevoerd door Ing. P.E.B. Leemreize. Hij heeft ruim 30 jaar ervaring als veldbioloog. Eerst specifiek op het gebied van vogelstudie, later meer integraal met een tweede specialisatie op het gebied van grondgebonden kleine zoogdieren en vleermuizen. Hij voert jaarlijks ca. 200 Quicksan natuurwaardenonderzoeken uit, verspreid over heel Nederland. Behalve beroepsmatig, is hij ook in de vrije tijd betrokken bij vogel- en vleermuisonderzoek, waaronder verschillende projecten in het kader van de Netwerk Ecologische Monitoring (NEM-VT) van het Centraal Bureau voor de Statistiek. Ook is hij voorzitter van de Vogelwerkgroep Zuidoost-Achterhoek en bestuurslid van de Vleermuiswerkgroep Gelderland.

## **Vogels**

Het gebied is visueel en auditief onderzocht op het voorkomen van (broed)vogels. De onderzoeksperiode is geschikt voor onderzoek naar (broed)vogels omdat vogels in deze tijd van het jaar territorium-indicerend gedrag (zingen/balts) vertonen en de meeste vogelsoorten een bezet nest hebben. Sommige standvogels (dit zijn vogels die niet wegtrekken in de winter), zoals de huismus, steen- en kerkuil zijn doorgaans het hele jaar door aanwezig in de buurt van de nest-/rustplaats.

In het plangebied is gekeken naar vogels, oude nesten en sporen die op de aanwezigheid van nesten in het plangebied duiden, zoals prooiresten (roofvogels), schijtsporen, braakballen, ruiveren (roofvogels), eierdoppen en zichtbaar nestmateriaal. De bebouwing is o.a. onderzocht op de aanwezigheid van huismussennesten. Op basis van een beoordeling van de landschappelijke kenmerken kan een goede inschatting gemaakt worden van de functie van het onderzoeksgebied voor vogels en of de uitgevoerde inventarisatie voldoet aan de gestelde eisen voor onderzoek naar vogels.

## **Grondgebonden zoogdieren**

Het onderzoeksgebied is visueel onderzocht op het voorkomen van beschermde grondgebonden zoogdieren. De onderzoeksperiode is geschikt voor verspreidingsonderzoek en onderzoek naar voortplantingslocaties. De meeste grondgebonden diersoorten bezetten de voortplantingslocatie en hebben zogende jongen in deze tijd van het jaar.

Er is in het onderzoeksgebied gezocht naar grondgebonden zoogdieren, verblijfplaatsen en sporen die op de aanwezigheid van grondgebonden zoogdieren in het onderzoeksgebied duiden zoals holen, nesten, graaf-, krab- en bijtsporen, haren, prooiresten, pootafdrukken en uitwerpselen.

## **Vleermuizen**

De onderzoeksperiode is matig geschikt voor onderzoek naar zomerverblijfplaatsen van vleermuizen en beperkt geschikt voor onderzoek naar winterverblijfplaatsen. In deze tijd van het jaar bezetten de meeste vleermuizen nog de winterrustplaats en zitten dan diep weggekropen in gebouwen, andere bouwwerken (kelder/grotten) of holle bomen. Sommige winterverblijfplaatsen kunnen bezocht worden en daarbij kan de aanwezigheid van overwinterende vleermuizen vastgesteld worden, maar de meerderheid van vleermuizen verblijft op een onbekende plek, vermoedelijk diep weggekropen in een gebouw, bouwwerk of boom.

Gewone dwergvleermuizen hebben in de periode half augustus-half september de massa-winterverblijfplaatsen bezocht tijdens de donkere uren van de nacht (zogenaamde middernachtzwermen), wat soms nog zichtbaar is door de aanwezige uitwerpselen en urine op muren, ramen en op de grond nabij de invliegopening(en). Gewone dwergvleermuizen kunnen al wel (kortstondig) actief zijn in deze periode van het jaar en de zomerverblijfplaatsen bezetten.

Er is in het onderzoeksgebied gezocht naar vleermuizen en naar potentiële rust- verblijfplaatsen van vleermuizen. Daarbij is gezocht naar vleermuizen en aanwijzingen die op de aanwezigheid van een verblijfplaats in het plangebied duiden.

Het onderzoek is uitgevoerd buiten de periode van de dag dat vleermuizen foerageren of lijnvormige landschapselementen benutten als vliegrouete, maar de mogelijke betekenis van het onderzoeksgebied als foerageergebied en vliegrouete voor vleermuizen is bepaald op basis van een visuele beoordeling van de landschappelijke karakteristieken van het plangebied.

## Amfibieën

De onderzoeksperiode is geschikt voor verspreidingsonderzoek naar amfibieën. Amfibieën hebben de winterverblijfplaats verlaten en bezetten de land- of voortplantingsbiotoop. Amfibieën in landbiotoop zitten overdag ook meestal weggekropen in holen en gaten in de grond of onder strooisel, bladeren, takken, rommel of opgeslagen goederen en zijn dan lastig waar te nemen.

Op basis van een beoordeling van landschappelijke kenmerken kan een goede inschatting gemaakt worden van de functie van het onderzoeksgebied voor amfibieën en of de uitgevoerde inventarisatie voldoet aan de gestelde eisen voor onderzoek naar deze soorten. Daarbij is tevens rekening gehouden met de ligging van het plangebied ten opzichte van het (normale) verspreidingsgebied van verschillende amfibieënsoorten.

## 5.3 Resultaten

In deze paragraaf worden de resultaten van het veldbezoek gepresenteerd. Alleen soorten die in het onderzoeksgebied vastgesteld zijn, zeer waarschijnlijk in het onderzoeksgebied voorkomen of soorten waarvan het onderzoeksgebied een (essentieel) onderdeel van het functionele leefgebied vormt, worden in deze paragraaf besproken.

### Vogels

Het plangebied vormt functioneel leefgebied voor verschillende vogelsoorten. Het plangebied vormt geen geschikt foerageergebied, maar mogelijk nestelen er jaarlijks vogels in/op opgeslagen spullen en bouwmaterialen onder de overkapping of aan de noordzijde van de stal. De stal en het dakvlak zijn niet toegankelijk voor vogels als nestplaats.

Vogelsoorten die mogelijk in het plangebied nestelen zijn merel, winterkoning, witte kwikstaart en houtduif. De stal wordt niet als potentiële nestplaats voor de huismus, kerk- of steenuil beschouwd. Ook zijn geen aanwijzingen gevonden dat steen- of kerkuil een rustplaats bezetten in het plangebied. Rustplaatsen van uilen zijn doorgaans eenvoudig vast te stellen aan de hand van schijfsporen, braakballen en ruiveren.



Foto links: potentiële broedplaats voor verschillende vogelsoorten. Foto rechts: gaten in het gebouw zijn dicht gemaakt om te voorkomen dat vogels onder de golfplaten gaan nestelen.

Door het verwijderen van opgeslagen spullen en bouwmaterialen en het slopen van de bebouwing tijdens de voortplantingsperiode, worden mogelijk bezette vogelnesten beschadigd en vernield. Als gevolg van het vernielen van bezette vogelnesten worden mogelijk eieren beschadigd of vernield of worden (jonge) vogels verwond of gedood. Door uitvoering van de voorgenomen activiteiten gaat de functie van het plangebied als foerageergebied voor vogels niet verloren.

*Te beoordelen activiteit in het kader van de Wnb:*

- Opgeslagen spullen en bouwmaterialen verwijderen tijdens de voortplantingsperiode;
- Bebouwing slopen tijdens de voortplantingsperiode;

### **Grondgebonden zoogdieren**

Er zijn in het plangebied geen beschermde grondgebonden zoogdieren waargenomen en er zijn geen aanwijzingen gevonden dat grondgebonden zoogdieren een rust- en/of voortplantingsplaats bezetten in het plangebied, maar gelet op de inrichting en het gevoerde beheer, behoort het plangebied vermoedelijk tot functioneel leefgebied van verschillende beschermde grondgebonden zoogdiersoorten, zoals gewone huisspitsmuis en bosmuis. Voorgenoemde soorten benutten het plangebied hoofdzakelijk als foerageergebied, maar mogelijk bezetten ze er een vaste verblijf- en voortplantingsplaats. Deze soorten kunnen een rust- en voortplantingsplaats bezetten in holen en gaten in de grond en onder rommel en opgeslagen spullen. Er zijn in het plangebied geen aanwijzingen gevonden dat de steenmarter of egel een vaste rust- of voortplantingsplaats bezet in het plangebied.

Door het uitvoeren van de voorgenomen activiteiten worden mogelijk grondgebonden zoogdieren gedood en worden mogelijk vaste rust- en/of voortplantingsplaats beschadigd en vernield. De functie van het plangebied als foerageergebied, voor de in het plangebied foeragerende grondgebonden zoogdieren, blijft behouden na planrealisatie

*Te beoordelen activiteit in het kader van de Wnb:*

- Verwijderen opgeslagen spullen/afval;
- Slopen bebouwing;

### **Vleermuizen**

#### *Verblijfplaatsen*

Er zijn tijdens het veldbezoek geen vleermuizen waargenomen en er zijn geen aanwijzingen gevonden dat vleermuizen een verblijfplaats in het plangebied bezetten. De bakstenen buitengevels van de stal beschik over een (geïsoleerde) spouw, maar er zijn in de buitengevel géén potentiële invliegopeningen in de buitengevel waargenomen, zoals open stootvoegen of andere gaten en kieren. Ook zijn in het plangebied geen andere potentiële verblijfplaatsen waargenomen, zoals een holle ruimte achter een gevelbetimmering, loodslab, dakpan, windveer, vensterluik, of zonnescerm. De overkapping is vrij toegankelijk voor vleermuizen, maar er zijn geen aanwijzingen gevonden dat vleermuizen een rustplaats bezetten onder de overkapping. Rustplaatsen van vleermuizen zijn eenvoudig te herkennen aan uitwerpselen en prooiresten onder de hangplek.

Door uitvoering van de voorgenomen activiteiten wordt geen vleermuis verstoord, verwond of gedood en wordt geen rust- of verblijfplaats beschadigd of vernield.

*Te beoordelen activiteit in het kader van de Wnb:*

- Geen;

#### *Foerageergebied*

Het veldbezoek is uitgevoerd buiten de periode van de dag waarop vleermuizen foerageren, maar op basis van een beoordeling van de inrichting en het gevoerde beheer, wordt het plangebied als een ongeschikt foerageergebied voor vleermuizen beschouwd. Geschikt foerageergebied van vleermuizen, zoals beplanting, hooiland, open water, of oever, ontbreekt er.

Door uitvoering van de voorgenomen activiteiten wordt de functie van het plangebied als foerageergebied niet aangetast.

*Te beoordelen activiteit in het kader van de Wnb:*

- Geen;



### *Vliegroute*

Sommige vleermuissoorten benutten lijnvormige elementen ter geleiding tijdens het foerageren en om van verblijfplaats naar foerageergebied te vliegen (en van foerageergebied naar verblijfplaats). Lijnvormige elementen die benut worden als vliegroute kunnen bestaan uit houtopstanden en wateren, maar ook een rij lantarenpalen, rasterpalen en gevels van woningen. Het plangebied zelf vormt geen verbindende schakel in een lijnvormig landschapselement en maakt daarom geen onderdeel uit van een vliegroute van vleermuizen.

Door uitvoering van de voorgenomen activiteiten wordt geen vliegroute van vleermuizen negatief beïnvloed.

*Te beoordelen activiteit in het kader van de Wnb:*

- Geen;

### **Amfibieën**

Er zijn tijdens het veldbezoek geen amfibieën waargenomen, maar mogelijk bezetten amfibieën een (winter)rustplaats in het plangebied. Amfibieën kunnen een rustplaats bezetten in hopen in de grond onder de overkapping, of onder opgeslagen spullen en bouwmaterialen. Amfibieënsoorten die mogelijk een winterrustplaats bezetten in het plangebied zijn gewone pad, bastaardkikker, kleine watersalamander en bruine kikker. Gelet op de inrichting, het gevoerde beheer en de ligging van het plangebied, op enige afstand van voortplantingswateren, is de betekenis van het plangebied als functioneel leefgebied gering. Vermoedelijk bezet één of hooguit enkele amfibieën er een (winter)rustplaats. Geschikt voortplantingsbiotoop ontbreekt er.

Door het verwijderen van de opgeslagen spullen/bouwmaterialen en het slopen van de aanbouw (specifiek vergraven ondergrond), wordt mogelijk een amfibie gedood en wordt mogelijk een (winter)rustplaats beschadigd en vernield.

*Te beoordelen activiteit in het kader van de Wnb:*

- Verwijderen opgeslagen spullen/afval;
- Slopen bebouwing;

### **Overige soorten**

Er zijn geen andere beschermde soorten aangetroffen. Het gevoerde beheer en de inrichting maken het onderzoeksgebied tot een ongeschikt functioneel leefgebied voor deze soorten.

#### 5.4 Toetsingskader

Sinds 1 januari 2017 is de Wet natuurbescherming van kracht. Het is verboden om alle soorten die beschermd zijn volgens de Vogelrichtlijn, Habitatrichtlijn, het Verdrag van Bern en het Verdrag van Bonn, evenals de in paragraaf 3.2 en 3.3 van de Wet natuurbescherming genoemde soorten te doden, evenals het beschadigen en vernielen van voortplantingsplaatsen of rustplaatsen. Verder is het verboden om plantensoorten in hun natuurlijke verspreidingsgebied opzettelijk te plukken en te verzamelen, af te snijden, te ontwortelen of te vernielen.

Voor sommige in de Wet natuurbescherming genoemde soorten geldt een ontheffing voor het opzettelijk doden en vangen en het opzettelijk beschadigen of vernielen van de vaste rust- en voortplantingsplaats, als gevolg van werkzaamheden die uitgevoerd worden in het kader van een ruimtelijke ontwikkeling. In voorliggend geval is de vrijstellingsregeling van de Provincie Overijssel van kracht<sup>2</sup>.

Ook gelden er bepaalde vrijstellingen voor het verbod op doden mits er gewerkt wordt volgens een door de Minister goedgekeurde Gedragscode. Dit kan de Gedragscode Ruimtelijke Ontwikkeling en Inrichting zijn van Stadswerk (2016).

#### *Zorgplicht*

Artikel 1.11 van de Wet natuurbescherming voorziet in een algemene verplichting voor een ieder om voldoende zorg te dragen voor in het wild levende dieren en planten en hun directe leefomgeving.

De zorgplicht is als een open norm geformuleerd in het eerste lid van artikel 1.11. In het tweede lid wordt de zorgplicht iets geconcretiseerd door te bepalen dat de zorgplicht in elk geval inhoudt dat een ieder die weet of redelijkerwijs kan vermoeden dat door zijn handelen of nalaten nadelige gevolgen kunnen worden veroorzaakt voor in het wild levende dieren en planten:

1. dergelijke handelingen achterwege laat, dan wel,
2. indien dat achterwege laten redelijkerwijs niet kan worden gevergd, de noodzakelijke maatregelen treft om die gevolgen te voorkomen, of
3. voor zover die gevolgen niet kunnen worden voorkomen, deze zoveel mogelijk beperkt of ongedaan maakt.

#### *Wettelijk kader*

Voorgenomen activiteit wordt gezien als 'ruimtelijke ontwikkeling'. In afwijking van de verboden in artikel 3.10, eerste lid, van de Wet natuurbescherming is het toegestaan om sommige soorten opzettelijk te doden en te vangen en de vaste voortplantingsplaatsen of rustplaatsen van deze soorten opzettelijk te beschadigen of te vernielen wanneer er geen andere bevredigende oplossing bestaat.

In het kader moet zorgplicht is de initiatiefnemer verplicht om schadelijke gevolgen voor in het wild levende dieren en planten zo veel mogelijk te voorkomen. Dit betreft maatwerk. Indien het mogelijk is om zinvolle concrete maatregelen m.b.t. de zorgplicht te benoemen, zijn deze opgenomen in dit rapport.

---

<sup>2</sup> Per 1-12-2019 is een aangepaste vrijstellingslijst van kracht.

## 5.5 Wettelijke consequenties van de beoogde ingreep

### Vogels

Door het verwijderen van opgeslagen spullen/bouwmaterialen tijdens de voortplantingsperiode, worden mogelijk bezette vogelnesten beschadigd en vernield en worden mogelijk jonge, niet vlieg-vlugge jonge vogels gedood. Van de in het plangebied nestelende soorten is uitsluitend het bezette nest beschermd, niet het oude nest of de nestplaats. Voor het verstoren/vernieren van een bezet nest (eieren) of het verwonden/doden van een vogel kan geen ontheffing van de verbodsbepalingen verkregen worden omdat de voorgenomen activiteit niet als een in de wet genoemd belang wordt beschouwd.

Werkzaamheden die kunnen leiden tot het verstoren/vernieren van vogelnesten dienen daarom buiten de voortplantingsperiode van vogels uitgevoerd te worden. De meest geschikte periode om de voorgenomen activiteiten uit te voeren is augustus-februari. Voorgenomen werkzaamheden mogen juridische beschouwd wel plaats vinden tijdens het broedseizoen van vogels, mits er geen bezette vogelnesten beschadigd/vernield worden. Indien de beplanting geroid gaat worden tijdens de voortplantingsperiode, is een broedvogelinspectie vereist om met zekerheid vast te stellen dat er geen bezet vogelnest beschadigd/vernield wordt. Gelet op de aard van het plangebied, vormt een visuele inspectie een reële optie om alle bezette vogelnesten in beeld te brengen.

*Wettelijke consequenties in het kader van de Wnb:*

- opgeslagen spullen/bouwmaterialen verwijderen buiten de voortplantingsperiode;
- Bebouwing slopen buiten de voortplantingsperiode;

### Vleermuizen

#### *Verblijfplaatsen*

Uitvoering van de voorgenomen activiteiten leidt niet tot wettelijke consequenties. Er hoeft geen nader onderzoek uitgevoerd te worden en er hoeft geen ontheffing van de verbodsbepalingen aangevraagd te worden om de voorgenomen activiteiten uit te mogen voeren in het kader van de Wnb.

*Wettelijke consequenties in het kader van de Wnb:*

- Geen;

#### *Essentieel foerageergebied*

Uitvoering van de voorgenomen activiteiten leidt niet tot wettelijke consequenties. Er hoeft geen nader onderzoek uitgevoerd te worden en er hoeft geen ontheffing van de verbodsbepalingen aangevraagd te worden om de voorgenomen activiteiten uit te mogen voeren in het kader van de Wnb.

*Wettelijke consequenties in het kader van de Wnb:*

- Geen;

#### *Vliegroute*

Uitvoering van de voorgenomen activiteiten leidt niet tot wettelijke consequenties. Er hoeft geen nader onderzoek uitgevoerd te worden en er hoeft geen ontheffing van de verbodsbepalingen aangevraagd te worden om de voorgenomen activiteiten uit te mogen voeren in het kader van de Wnb.

*Wettelijke consequenties in het kader van de Wnb:*

- Geen;

### **Grondgebonden zoogdieren**

Mogelijk wordt een grondgebonden zoogdier gedood en wordt een vaste rust- of voortplantingsplaats beschadigd en vernield, als gevolg van uitvoering van de voorgenomen activiteiten. Voor de grondgebonden zoogdiersoorten, die een vaste rust- of voortplantingsplaats bezetten in het plangebied, geldt een vrijstelling van de verbodsbepalingen 'doden' en het 'beschadigen/vernielen van vaste rust- en voortplantingsplaatsen'. De functie van het plangebied als foerageergebied, wordt niet aangetast.

Uitvoering van de voorgenomen activiteiten leidt niet tot wettelijke consequenties. Er hoeft geen nader onderzoek uitgevoerd te worden en er hoeft geen ontheffing van de verbodsbepalingen aangevraagd te worden om de voorgenomen activiteiten uit te mogen voeren in het kader van de Wnb.

*Wettelijke consequenties in het kader van de Wnb:*

- Geen;

### **Amfibieën**

Mogelijk wordt een amfibie gedood en wordt een (winter)rustplaats beschadigd en vernield, als gevolg van uitvoering van de voorgenomen activiteiten. Voor de amfibieënsoorten, die een vaste rust- of voortplantingsplaats bezetten in het plangebied, geldt een vrijstelling van de verbodsbepalingen 'doden' en het 'beschadigen/vernielen van vaste rust- en voortplantingsplaatsen'.

Uitvoering van de voorgenomen activiteiten leidt niet tot wettelijke consequenties. Er hoeft geen nader onderzoek uitgevoerd te worden en er hoeft geen ontheffing van de verbodsbepalingen aangevraagd te worden om de voorgenomen activiteiten uit te mogen voeren in het kader van de Wnb.

*Wettelijke consequenties in het kader van de Wnb:*

- Geen;

### **Overige soorten**

Het onderzoeksgebied behoort niet tot functioneel leefgebied van andere beschermde flora- of faunasoorten. Vanwege de lokale invloedssfeer heeft de voorgenomen activiteit geen negatief effect op andere beschermde soorten. Nader onderzoek of het aanvragen van een ontheffing is niet noodzakelijk.

In onderstaande tabel worden de wettelijke consequenties samengevat weergegeven.

Soortgroep	Functie	Beschermde soorten planlocatie	Verbodsbepalingen (Wet natuurbescherming)	Aandachtspunt
Grondgebonden zoogdieren	Foerageergebied	Bosmuis, huisspitsmuis	Niet van toepassing; vrijstelling i.v.m. ruimtelijke ontwikkeling	Geen
Grondgebonden zoogdieren	Vaste verblijf- en voortplantingsplaats	Bosmuis, huisspitsmuis	Niet van toepassing; vrijstelling i.v.m. ruimtelijke ontwikkeling	Geen
Grondgebonden zoogdieren	Doden van dieren	Bosmuis, huisspitsmuis	Niet van toepassing; vrijstelling i.v.m. ruimtelijke ontwikkeling	Geen
Vogels	Foerageergebied	Niet van toepassing	Niet van toepassing	Geen
Vogels	Bezette nesten (niet jaarrond beschermd)	Diverse soorten	Art. 3.1 lid 2	Geen bezette nesten negatief beïnvloeden
Vogels	Jaarrond beschermde nest- en rustplaats	Niet aanwezig	Niet van toepassing	Geen
Vogels	Doden van dieren	Diverse soorten	Art. 3.1 lid 1	Geen bezette nesten negatief beïnvloeden
Vleermuizen	Verblijfplaats	Niet aanwezig	Niet van toepassing	Geen
Vleermuizen	Foerageergebied	Niet aanwezig	Niet van toepassing	Geen
Vleermuizen	Vliegroute	Niet aanwezig	Niet van toepassing	Geen
Vleermuizen	Doden van dieren	Niet van toepassing	Niet van toepassing	Geen
Amfibieën	Foerageergebied	Niet van toepassing	Niet van toepassing	Geen
Amfibieën	Vaste verblijfplaats	Diverse soorten	Niet van toepassing; vrijstelling i.v.m. ruimtelijke ontwikkeling	Geen
Amfibieën	Voortplantingsplaats	Niet aanwezig	Niet van toepassing	Geen
Amfibieën	Doden van dieren	Diverse soorten	Niet van toepassing; vrijstelling i.v.m. ruimtelijke ontwikkeling	Geen
Overige soorten	Dieren en overige functies	Niet aanwezig	Niet van toepassing	Geen

*Samenvatting van de wettelijke consequenties.*

Soortgroep	Rust- en verblijfplaats	Voortplantingsplaats	Vliegroute (vleermuizen)	Essentieel foerageergebied	Wettelijke consequenties	Nader onderzoek vereist	Ontheffing vereist
Grondgebonden zoogdieren	ja	ja	n.v.t.	nee	nee	nee	Nee (vrijstelling)
Vogels	nee	ja	n.v.t.	nee	ja	nee	Nee, tenzij bezette nesten vernield worden
Vleermuizen	nee	nee	nee	nee	nee	nee	nee
Amfibieën	ja	nee	n.v.t.	nee	nee	nee	Nee (vrijstelling)

*Vereenvoudigde samenvatting van de wettelijke consequenties per diergroep.*

## 5.6 Historische gegevens en overige bronnen

Er zijn geen historische gegevens van het plangebied bekend.

## 5.7 Volledigheid van het onderzoek

Het onderzoek is volledig uitgevoerd met geschikte weersomstandigheden.

## HOOFSTUK 6 CONCLUSIES

De voorgenomen activiteiten worden gezien als 'ruimtelijke ontwikkeling'. Voor een aantal algemeen voorkomende en talrijke faunasoorten geldt in Overijssel een vrijstelling van de verbodsbepalingen 'doden', en het opzettelijk beschadigen en vernielen van rust- en voortplantingsplaats', als gevolg van werkzaamheden die in het kader van een ruimtelijke ontwikkeling worden uitgevoerd<sup>3</sup>. Voor beschermde soorten die niet op deze vrijstellingslijst staan, is een ontheffing vereist om ze te mogen doden of om opzettelijk rust- en voortplantingsplaats te mogen beschadigen en te vernielen. Afhankelijk van de status van de beschermde soorten, kan soms ook gewerkt worden conform een door de Minister goedgekeurde, en op de situatie toepasbare, gedragscode. In het kader van de zorgplicht moet rekening worden gehouden met alle in het plangebied aanwezige planten en dieren en moet er gekozen worden voor een werkmethode en/of planning in de tijd, waardoor planten en dieren zo min mogelijk schade ondervinden als gevolg van de voorgenomen activiteiten.

Het plangebied behoort niet tot het Natuurnetwerk Nederland of Natura2000-gebied. Vanwege de ligging buiten het Natuurnetwerk Nederland, leiden de voorgenomen activiteiten niet tot wettelijke consequenties, omdat de bescherming van het Natuurnetwerk Nederland geen externe werking kent in Overijssel. Een negatief effect op Natura2000-gebied, als gevolg van de voorgenomen activiteiten, is niet aannemelijk, gelet op de zeer beperkte inzet van materieel met een verbrandingsmotor tijdens de sloop en de ligging van het plangebied op ruime afstand van een Natura2000-gebied, maar kan op basis van voorliggende studie niet uitgesloten worden. Om de wettelijke consequenties van de voorgenomen activiteiten vast te kunnen stellen, dient een stikstofberekening uitgevoerd te worden. De uitkomst van een stikstofberekening m.b.v. Aeries Calculator is juridisch houdbaar in een ruimtelijke procedure.

De inrichting en het gevoerde beheer maken het plangebied niet tot een geschikte groeiplaats voor beschermde plantensoorten, maar wel tot geschikt functioneel leefgebied voor verschillende algemene- en weinig kritische beschermde diersoorten. Beschermde diersoorten benutten het plangebied hoofdzakelijk als foerageergebied, maar mogelijk nestelen er vogels, bezetten verschillende amfibieën er een (winter)rustplaats en bezetten verschillende grondgebonden zoogdiersoorten er een vaste rust- en voortplantingsplaats.

Van de in het plangebied nestelende vogelsoorten, is uitsluitend het bezette nest beschermd, niet het oude nest of de nestplaats. Bezette vogelnesten zijn beschermd en mogen niet beschadigd of vernield worden. Gelet op de aard van de werkzaamheden kan geen ontheffing verkregen worden voor het beschadigen of vernielen van bezette vogelnesten.

Voor de amfibieën- en beschermde grondgebonden zoogdierensoorten, die vaste rust- en/of voortplantingsplaats in het plangebied bezetten, geldt een vrijstelling van de verbodsbepalingen 'doden' en het 'beschadigen en vernielen van vaste rust- en/of voortplantingsplaats'. Deze vrijstelling is van toepassing omdat er sprake is van een ruimtelijke ontwikkeling.

Om der voorgenomen activiteiten uit te voeren, overeenkomstig wet- en regelgeving voor beschermde soorten, dienen de werkzaamheden afgestemd te worden op de voortplantingsperiode van vogels. Er hoeft geen nader onderzoek uitgevoerd te worden en er hoeft geen ontheffing aangevraagd te worden.

---

<sup>3</sup> De lijst met soorten waarvoor een vrijstelling geldt in het kader van een ruimtelijke ontwikkeling, wordt per 1-12-2019 aangepast. Egel en kleine marterachtigen vallen dan niet meer onder de vrijstelling.

Bijlagen

Bijlage 1. De natuurkalender (indicatie voor het uitvoeren van werkzaamheden het kader van de zorgplicht)

Bijlage 2. Toelichting Wet natuurbescherming

Bijlage 3. Fotobijlage

Bijlage 4. Geraadpleegde bronnen:

**Bijlage 1      Natuurkalender**

	jan	feb	mrt	apr	mei	jun	jul	aug	sep	okt	nov	dec
<b>houtopstanden</b>												
afzetten / hakhoutbeheer												
dunnen												
verwijderen opslag / exoot, nazorg												
heg afzetten												
knotten												
opsnoeien / opkronen												
hoogstam wintersnoei												
hoogstam zomersnoei												
<b>bomen met winterslaapplaats vogels</b>												
vleermuisbomen zomerverblijf												
vleermuisbomen paarplaats												
<b>das</b>												
hazelmuis struweel en hakhoutbeheer												
boomkikker struweel												
<b>Grazige vegetaties</b>												
maaieren vochtig/nat grasland												
maaieren droog schraalgrasland												
<b>Wateren</b>												
poel opschonen												
boomkikker wateren												
geelbuikvuurpad kleinschalig												
geelbuikvuurpad grootschalig												
<b>Gebouwen m.b.t. vleermuizen</b>												
zomerverblijf												
winterverblijf												

- Optimale periode voor werkzaamheden.
- Acceptabele periode voor werkzaamheden.  
De werkzaamheden verrichten onder voorwaarden zoals beschreven in protocol.
- Geen werkzaamheden in deze periode.  
Wanneer er wel gewerkt moet worden is een ontheffing verplicht.

## **Bijlage 2**

### **Toelichting Wet Natuurbescherming**

#### **Drie beschermingsregimes**

De Wet natuurbescherming kent een apart beschermingsregime voor soorten van de Vogelrichtlijn, een apart beschermingsregime voor soorten van de Habitatrichtlijn (het Verdrag van Bern en het Verdrag van Bonn) en een apart beschermingsregime voor andere soorten, die vanuit nationaal oogpunt beschermd worden. Elk van deze beschermingsregimes kent zijn eigen verbodsbepalingen en vereisten voor vrijstelling of ontheffing van de verboden. Alle vogels (ruim 700 soorten), zijn beschermd. Daarnaast worden ongeveer 230 overige Europese en nationale soorten beschermd.

Om af te mogen wijken van de verbodsbepalingen via een ontheffing of vrijstelling moet aan drie criteria zijn voldaan:

- Ten eerste mag alleen van de verbodsbepaling afgeweken worden als er geen andere bevredigende oplossing voor de handeling mogelijk is.
- Ten tweede moet tegenover de afwijking van het verbod een in de wet genoemd belang staan. De wet geeft voor de verschillende beschermingsregimes aan wat die belangen zijn zoals volksgezondheid of openbare veiligheid.
- Tenslotte mag de ingreep geen afbreuk doen aan de staat van instandhouding van de soort.

Als aan deze drie vereisten voldaan is, kan een ontheffing worden verleend. Voor een aantal handelingen zijn bovendien vrijstellingen mogelijk, bijvoorbeeld in de vorm van een provinciale verordening of een gedragscode.

#### **Soortenbescherming en het 'nee, tenzij principe'**

De verbodsbepalingen voor vogels en Habitatrichtlijnsoorten in de Wet natuurbescherming sluiten vrijwel één op één aan bij de bepalingen uit de Vogelrichtlijn en de Habitatrichtlijn. De verbodsbepalingen zijn gericht op de bescherming van individuen van soorten.

Ook voor de andere soorten, die niet op grond van de Vogel- of Habitatrichtlijn maar vanuit nationaal oogpunt beschermd worden, geldt dat de verbodsbepalingen zien op het individu, maar of ontheffing verleend kan worden, wordt afgewogen tegen het effect van de ingreep op het populatieniveau van de soort.

#### **Zorgplicht voor dieren en planten**

Of dier- en plantensoorten nu wettelijk beschermd zijn of niet, iedereen moet voldoende rekening houden met in het wild levende dieren en planten en hun directe leefomgeving. De wet erkent daarmee de intrinsieke waarde van in het wild levende soorten. De Memorie van Toelichting zegt het zo: "De zorgplicht houdt in dat eenieder voldoende zorg in acht moet nemen voor de in het wild levende dieren en planten, alsmede voor hun directe leefomgeving. Overtreding van de zorgplicht is niet strafbaar gesteld; de zorgplicht kan wel door toepassing van bestuursdwang worden gehandhaafd".

#### **Vrijstelling regelgeving**

Onder de Wet natuurbescherming is niet altijd een ontheffing nodig bij handelingen met gevolgen voor beschermde plant- en diersoorten. In (veel) gevallen kunt u gebruik maken van een vrijstelling. Een vrijstelling is een uitzondering op een wettelijk verbod, die wordt vastgesteld voor een van te voren bepaalde categorie van gevallen. Er zijn verschillende vrijstellingen van de verboden voor beschermde soorten mogelijk. Een bekende en reeds in de praktijk toegepaste vorm van vrijstelling is die van de gedragscode. In de Wet natuurbescherming zijn voor beschermde soorten ook andere vormen van vrijstelling geïntroduceerd, zoals door middel van een Programmatische Aanpak of via een provinciale verordening. Overigens is ook een vrijstelling in de vorm van een ministeriële regeling mogelijk.



Provinciale staten kunnen vrijstelling van de verbodsbepalingen verlenen. Dit moet worden geregeld in een provinciale verordening.

Gedragscodes die zijn opgesteld onder de Flora- en faunawet kunnen worden uitgebreid ten aanzien van soorten die op grond van de Wet natuurbescherming beschermd worden maar dat op grond van de Flora- en faunawet nog niet waren. Goedkeuring van een gedragscode op grond van de Flora- en faunawet blijft ook onder de Wet natuurbescherming geldig, voor de duur van de goedkeuring. Daarna dient de gedragscode voor goedkeuring getoetst te worden aan de Wet natuurbescherming.

### Welke soorten zijn beschermd?

De Wet natuurbescherming kent drie categorieën beschermde soorten:

1. Ten eerste worden alle van nature in Nederland in het wild levende vogels beschermd volgens het beschermingsregime van de Vogelrichtlijn.
2. Ten tweede worden soorten beschermd op grond van de Habitatrichtlijn, het Verdrag van Bern en het Verdrag van Bonn.
3. Tenslotte is er een beschermingsregime voor 'andere soorten' waaronder soorten vallen die vanuit nationaal oogpunt bescherming behoeven.

Beschermingsregime soorten Vogelrichtlijn § 3.1 Wn	Beschermingsregime soorten Habitatrichtlijn § 3.2 Wn	Beschermingsregime andere soorten § 3.3 Wn
Art 3.1 lid 1 Het is verboden in het wild levende vogels opzettelijk te doden of te vangen.	Art 3.5 lid 1 Het is verboden soorten in hun natuurlijke verspreidingsgebied opzettelijk te doden of te vangen	Art 3.10 lid 1a Het is verboden soorten opzettelijk te doden of te vangen
Art 3.1 lid 2 Het is verboden opzettelijk nesten, rustplaatsen en eieren van vogels te vernielen of te beschadigen, of nesten van vogels weg te nemen	Art 3.5 lid 4 Het is verboden de voortplantingsplaatsen of rustplaatsen van dieren te beschadigen of te vernielen	Art 3.10 lid 1b Het is verboden de vaste voortplantingsplaatsen of rustplaatsen van dieren opzettelijk te beschadigen of te vernielen
Art 3.1 lid 3 Het is verboden eieren te rapen en deze onder zich te hebben	Art 3.5 lid 3 Het is verboden eieren van dieren in de natuur opzettelijk te vernielen of te rapen	Niet van toepassing
Art 3.1 lid 4 en lid 5 Het is verboden vogels opzettelijk te storen, tenzij de storing niet van wezenlijke invloed is op de staat van instandhouding van de desbetreffende vogelsoort	Art 3.5 lid 2 Het is verboden dieren opzettelijk te verstoren	Niet van toepassing
Niet van toepassing	Art 3.5 lid 5 Het is verboden plantensoorten in hun natuurlijke verspreidingsgebied opzettelijk te plukken en te verzamelen, af te snijden, te ontwortelen of te vernielen	Art 3.10 lid 1c Het is verboden plantensoorten in hun natuurlijke verspreidingsgebied opzettelijk te plukken en te verzamelen, af te snijden, te ontwortelen of te vernielen

*Verbodsbepalingen Wet natuurbescherming*

## Vrijgestelde soorten

In afwijking van de verboden in artikel 3.10, eerste lid, van de Wet is het toegestaan de onderstaande soorten opzettelijk te doden, en te vangen en de vaste voortplantingsplaatsen of rustplaatsen van deze soorten opzettelijk te beschadigen of te vernielen wanneer er geen andere bevredigende oplossing bestaat. De vrijstelling is van kracht wanneer de handeling verband houdt met de volgende activiteiten:

- de ruimtelijke inrichting of ontwikkeling van gebieden, daaronder begrepen het daarop volgende gebruik van het ingerichte of ontwikkelde gebied;
- het bestendig beheer of onderhoud aan vaarwegen, watergangen, waterkeringen, waterstaatswerken, oevers, vliegvelden, wegen, spoorwegen of bermen, of in het kader van natuurbeheer.

Nederlandse Naam	Wetenschappelijke Naam	Drenthe	Flevoland	Friesland	Gelderland	Groningen	Limburg	Noord-Brabant	Noord-Holland	Overijssel	Utrecht	Zeeland	Zuid-Holland	Ministerie EZ (AMVB RN art. 3.31)
<b>Zoogdieren</b>														
Aardmuis	<i>Microtus agrestis</i>	x	x	x	x	x	x	x	x	x	x	x	x	x
Bosmuis*	<i>Apodemus sylvaticus</i>	x	x	x	x	x	x	x	x	x	x	x	x	x
Bunzing #	<i>Mustela putorius</i>	x	x	x		x	x			x	x	x	x	x
Dwergmuis	<i>Micromys minutus</i>	x	x	x	x	x	x	x	x	x	x	x	x	x
Dwergspitsmuis	<i>Sorex minutus</i>	x	x	x	x	x	x	x	x	x	x	x	x	x
Egel #	<i>Erinaceus europaeus</i>	x	x	x	x	x	x	x	x	x	x	x	x	x
Eekhoorn	<i>Sciurus vulgaris</i>						x1							
Gewone bosspitsmuis	<i>Sorex araneus</i>	x	x	x	x	x	x	x	x	x	x	x	x	x
Haas	<i>Lepus europeus</i>	x	x	x	x	x	x	x	x	x	x	x	x	x
Hermelijn #	<i>Mustela erminea</i>	x	x	x		x	x			x	x		x	x
Huisspitsmuis*	<i>Crocidura russula</i>	x	x	x	x	x	x	x	x	x	x	x	x	x
Konijn	<i>Oryctolagus cuniculus</i>	x	x	x	x	x	x	x	x	x	x	x	x	x
Molmuis	<i>Arvicola scherman</i>						x							
Ondergrondse woelmuis	<i>Pitymys subterraneus</i>	x	x	x	x	x	x	x	x	x	x	x		x
Ree	<i>Capreolus capreolus</i>	x	x	x	x	x	x	x	x	x	x	x	x	x
Rosse woelmuis	<i>Clethrionomys glareolus</i>	x	x	x	x	x	x	x	x	x	x	x	x	x
Steenmarter	<i>Martes foina</i>			x			x2							
Tweekleurige bosspitsmuis	<i>Sorex coronatus</i>	x	x	x	x	x	x	x	x	x	x	x		x
Veldmuis*	<i>Microtus arvalis</i>	x	x	x	x	x	x	x	x	x	x	x	x	x
Vos	<i>Vulpes vulpes</i>	x	x	x	x	x	x	x	x	x	x	x	x	x
Wezel #	<i>Mustela nivalis</i>	x	x	x		x	x			x	x		x	x
Wild zwijn	<i>Sus scrofa</i>							x						
Woelrat	<i>Arvicola terrestris</i>	x	x	x	x	x	x	x	x	x	x	x	x	x
<b>Amfibieën en reptielen</b>														
Bruine kikker	<i>Rana temporaria</i>	x	x	x	x	x	x	x	x	x	x	x	x	x
Gewone pad	<i>Bufo bufo</i>	x	x	x	x	x	x	x	x	x	x	x	x	x
Hazelworm	<i>Anguis fragilis</i>						x3							
Kleine watersalamander	<i>Triturus vulgaris</i>	x	x	x	x	x	x	x	x	x	x	x	x	x
Levendbarende hagedis	<i>Zootoca vivipara</i>						x4							
Meerkikker	<i>Pelophylax ridibundus (Rana ridibunda)</i>	x	x	x	x	x	x	x	x	x	x	x	x	x
Middelste groene kikker / Bastaardkikker	<i>Pelophylax klepton esculentus (Rana esculenta)</i>	x	x	x	x	x	x	x	x	x	x	x	x	x



**Bijlage 3. Fotobijlage. Impressie van het plangebied en de directe omgeving.**





#### **Bijlage 4. Geraadpleegde bronnen:**

Internet:

<https://www.verspreidingsatlas.nl>

<https://www.synbiosys.alterra.nl/natura2000/>

<https://www.regelink.net/kenniscentrum/beschermde-soorten-wet-natuurbescherming/>

<http://www.netwerkgroenebureaus.nl/werken-aan-kwaliteit/vleermuisprotocol> (vleermuisprotocol)

<https://calculator.aerius.nl>

<http://www.ruimtelijkeplannen.nl>

<https://pdokviewer.pdok.nl/>