





- VERKLARING:**
-  BORING
 -  BORING MET PEILBUIS
 -  ASBESTGAT
 -  GRENS ONDERZOEKSLLOCATIE

| | | | |
|--|---|---|---------------|
| Status: | DEFINITIEF | | |
| Project: | VERKENNEND BODEM- EN ASBESTONDERZOEK MARKTPROMENADEPLAN HAAKSBERGEN  | | |
| Oprachtgever: | GEMEENTE HAAKSBERGEN  | | |
| Onderdeel: | SITUATIE MET BORINGEN, ASBESTGATEN EN PEILBUIZEN | | |
| Projectnummer: | Tekeningnummer: | Gew. Datum: | Besteknummer: |
| 241755 | 44A-49092 | | |
| Get.: | Gez.: | Acc.: | Datum: |
| E.B. |  |  | 15-10-2007 |
| Bladnummer: | Bladnummer: | | Schaal: |
| Bijlage: 2 | Bijlage: 2 | | 1:500 |
| Plotdatum: | 09-02-2012 | | |
| <small> Filenaam: 44A49091 © Grontmij Groep Alle rechten voorbehouden </small> | | | |