






















Legenda

-  Uitloopweide
-  Waterberging/rietveld
-  Erf
-  Twentse schaapskooi (nieuwbouw) 40 x 15 m
-  Historisch schaapsschot (informatiecentrum) 13,2 x 11,2 m
-  Kapschuur en materiaalopslag 10 x 25 m
-  Maisplaat (klinker) 5 x 15 m
-  Mestplaat 5 x 10 m
-  Verharde parkeerplaatsen bezoekers en medewerkers 25 à 5 x 2,5 m
-  Onverharde parkeerplaatsen bezoekers 15 à 5 x 2,5 m
-  Fietsenstalling bezoekers 10 à 3 x 1 m
-  Boom (nieuw)
-  Boom (bestaand)
-  Houtsingel (nieuw)
-  Houtsingel (bestaand)
-  Laanbeplanting (bestaand)
-  Zandweg (bestaand)
-  Weg (bestaand)
-  Grens plangebied



Erfinrichtingsplan
 Schaapskooi & Informatiecentrum
 Haaksbergen