

AANDUIDINGEN

- TOPOGRAFISCHE GEGEVENS
- BESTEMMINGSGRENS
BASISBESTEMMING
- BOUWGRENS
BOUWVLAK
- PLANGRENS
- GRENS MEDEBESTEMMING
- 50 dB(A) CONTOUR INDUSTRIELAWAAI
- 55 dB(A) CONTOUR SPOORWEGLAWAAI
- 57 dB(A) CONTOUR SPOORWEGLAWAAI
- AARDGASLEIDING 6"
- HOOGSPANNINGSLEIDING, BOVENGRONDS
- HOOGSPANNINGSLEIDING, ONDERGRONDS
- MATEN IN METERS
- MONUMENT
- DIENSTWONING TOEGESTAAN
- MAXIMAAL TOEGESTANE MILIEUCATEGORIE
- BEBOUWINGSHOOGTE, MINIMAAL / MAXIMAAL
- DAKHELLING, MINIMAAL / MAXIMAAL
- GOOTHOOGTE, MINIMAAL / MAXIMAAL
- AANTAL BOUWLAGEN, MINIMAAL / MAXIMAAL
- BEBOUWINGSPERCENTAGE, MINIMAAL / MAXIMAAL
- ZIJDELINGSE AFSTAND, MINIMAAL
- BRUTOVLOEROPPERVLAK, MINIMAAL / MAXIMAAL IN m²
- GROEIPLAATS BOMEN
- LPG HINDERCIKEL AFLEVERZUIJ 15 m
- LPG HINDERCIKEL GASRESERVOIR 25 m
- LPG HINDERCIKEL VULPUNT 45 m
- ONDERGRONDSE PARKEERGARAGE
- BLADGRENS
- BEREIK BOUWLAGEN WAAROP DE MEDEBESTEMMING BETREKKING HEEFT



BASISBESTEMMINGEN

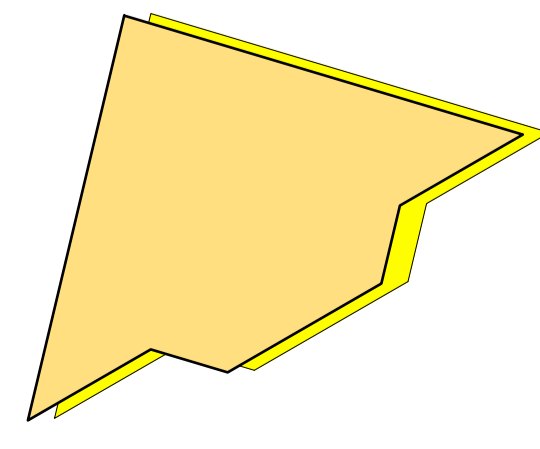
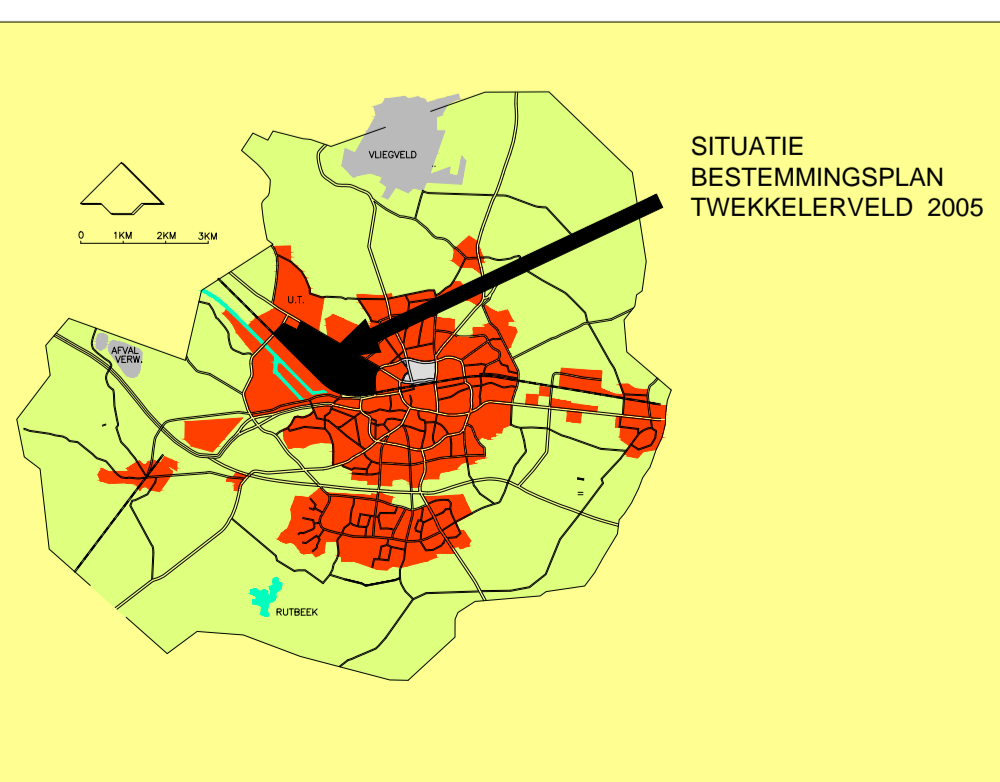
MEDEBESTEMMINGEN

- BE BEDRIJVEN
- BG BEGRAAFPLAATS
- CE CENTRUMVOORZIENINGEN
- DE DETAILHANDEL
- DI DIENSTVERLENING
- G1 GEMENGDE VOORZIENINGEN 1
- GR GROENVOORZIENINGEN
- HO HORECABEDRIJVEN
- KA KANTOREN
- MA MAATSCHAPPELIJKE VOORZIENINGEN
- NU NUTSVOORZIENINGEN
- RV RAILVERKEER
- RE RECREATIEVE VOORZIENINGEN
- SP SPORTVOORZIENINGEN
- VE VERBLUFSDOELENDELEN
- VR VERKEERSDOELENDELEN
- WO WONEN

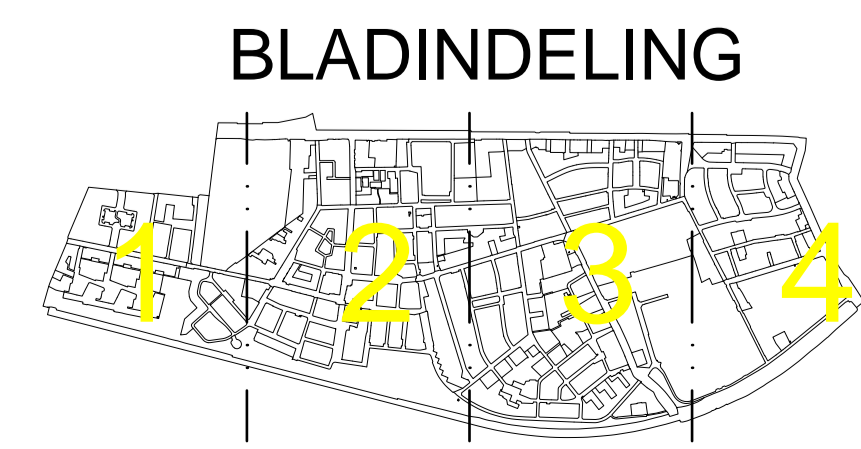
- Bb BEDRIJVEN
- Bn BENZINESERVICESTATION
- Db DETAILHANDEL
- Dl DIENSTVERLENING
- Ga GARAGEBEDRIJVEN
- Gb GARAGEBOXEN
- Hb HORECABEDRIJVEN
- Ka KANTOREN
- Ma MAATSCHAPPELIJKE VOORZIENINGEN
- Re RECREATIEVE VOORZIENINGEN
- Sp SPORTVOORZIENINGEN

SPECIFIEKE BESTEMMINGEN

- FUNCTIE ZOALS AANGEGEVEN IN BIJLAGE B VAN DE VOORSCHRIFTEN MET VOLGNUMMER

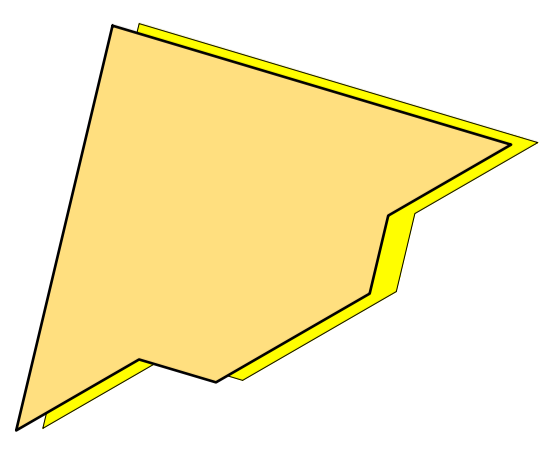
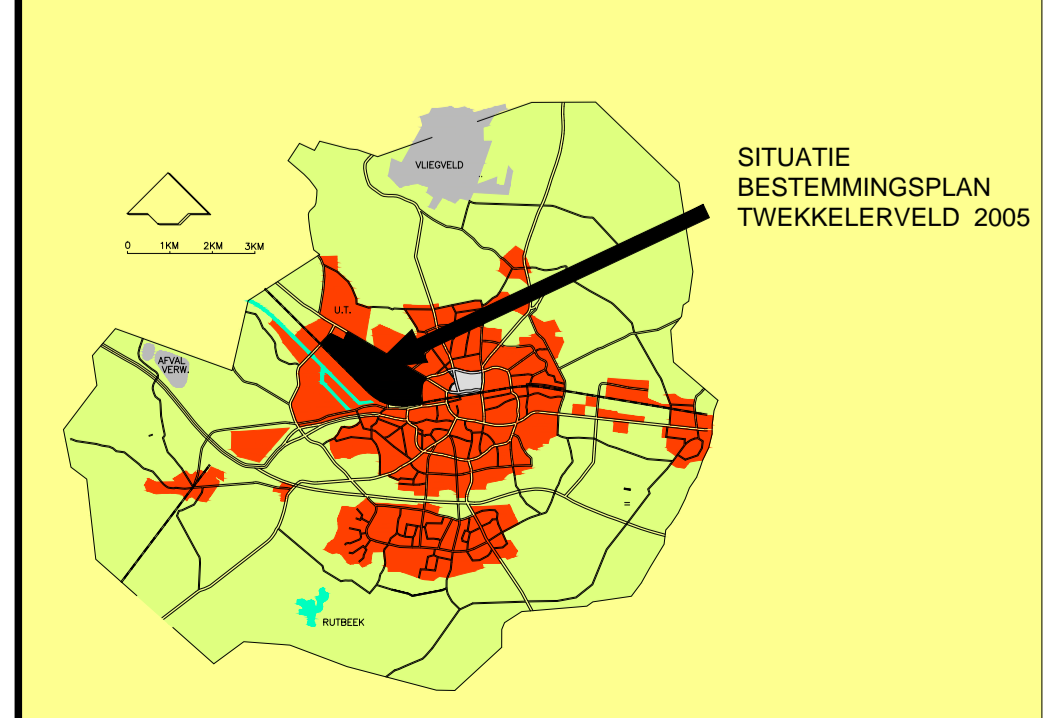
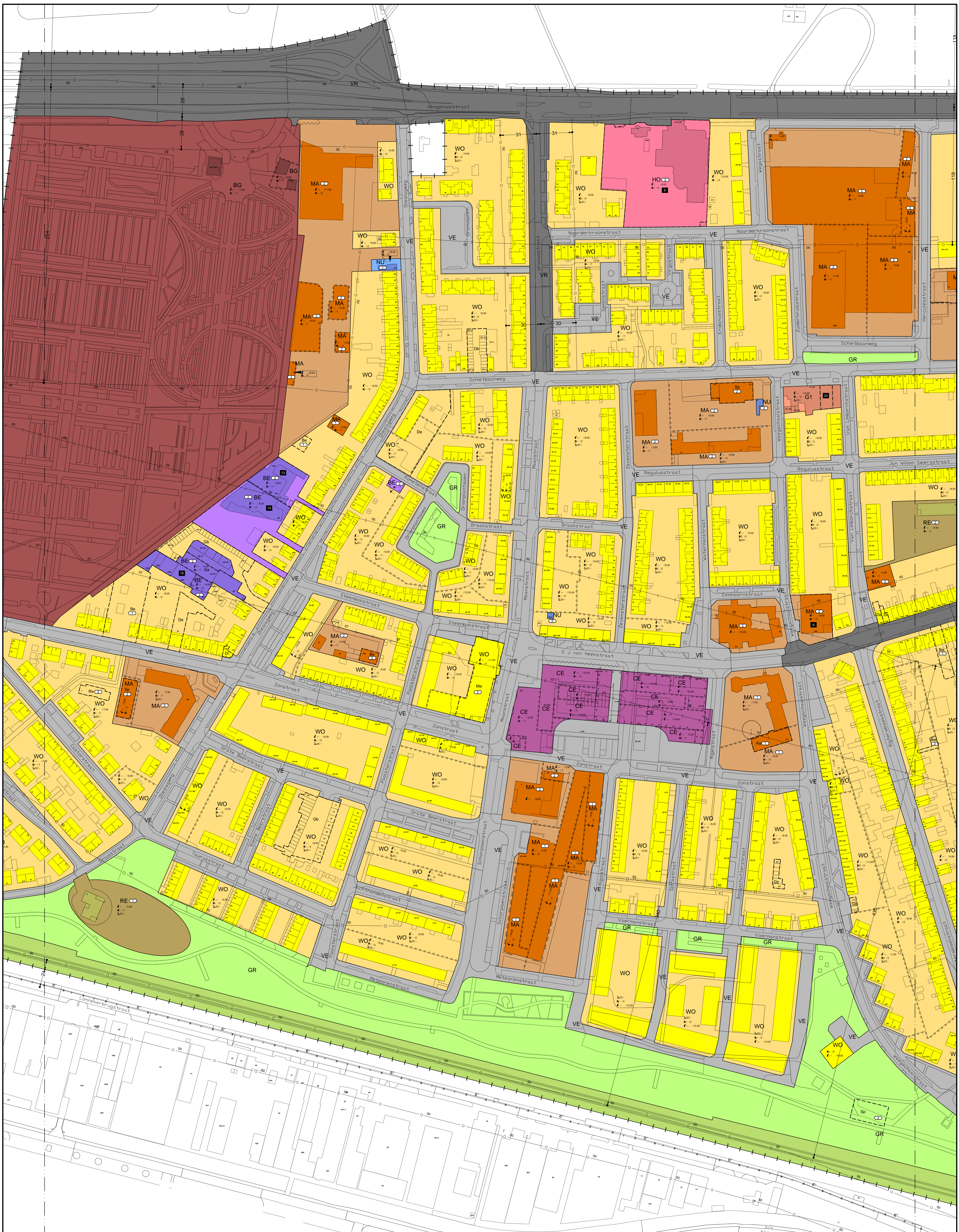


BLAD 1

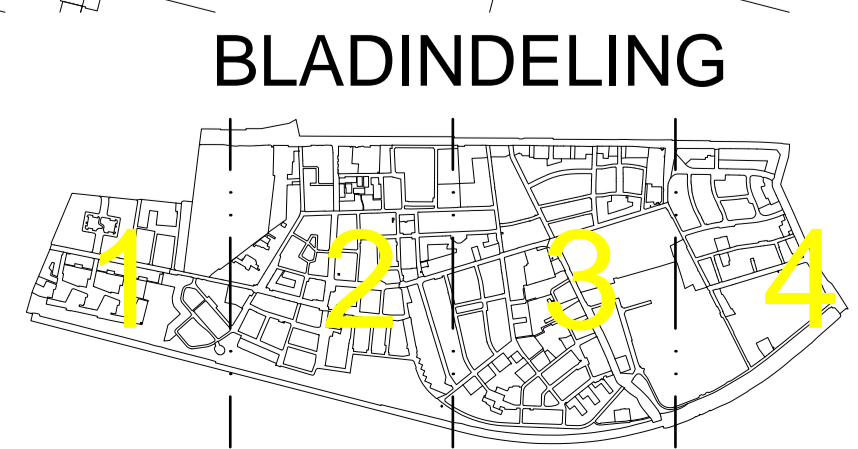


Dienst Stedelijke Ontwikkeling en Beheer **Gemeente Enschede**
BESTEMMINGSPLAN: TWEEKELERVELD 2005 BLAD 1

VASTGESTELD BIJ RAADSLIJST:		GOEDGEKEURD DOOR GED. STATEN:		RO/BP
Naam	Datum	Projectie	Naam	Schaal
P. Orem	25-05-05	3	07/07/12	1:500
P. Orem	11-10-05	5		
U. Orem	08/12/11	5		
Twekkelerveld 2005 (R) - Twekkelerveld 2005 (R) - Twekkelerveld 2005 (R)				63211



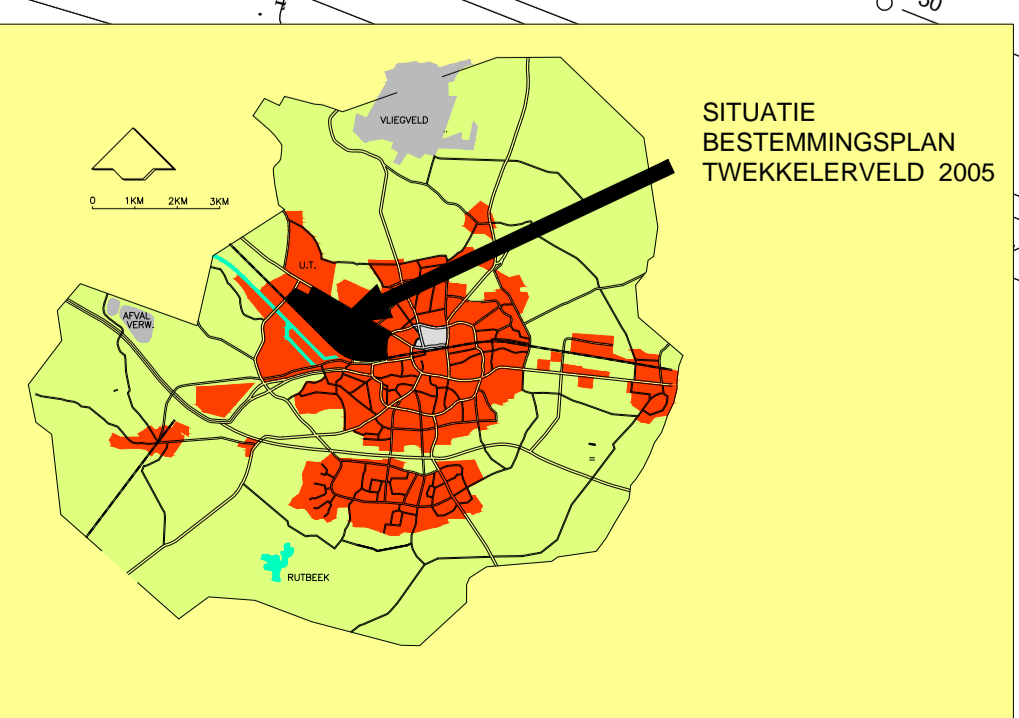
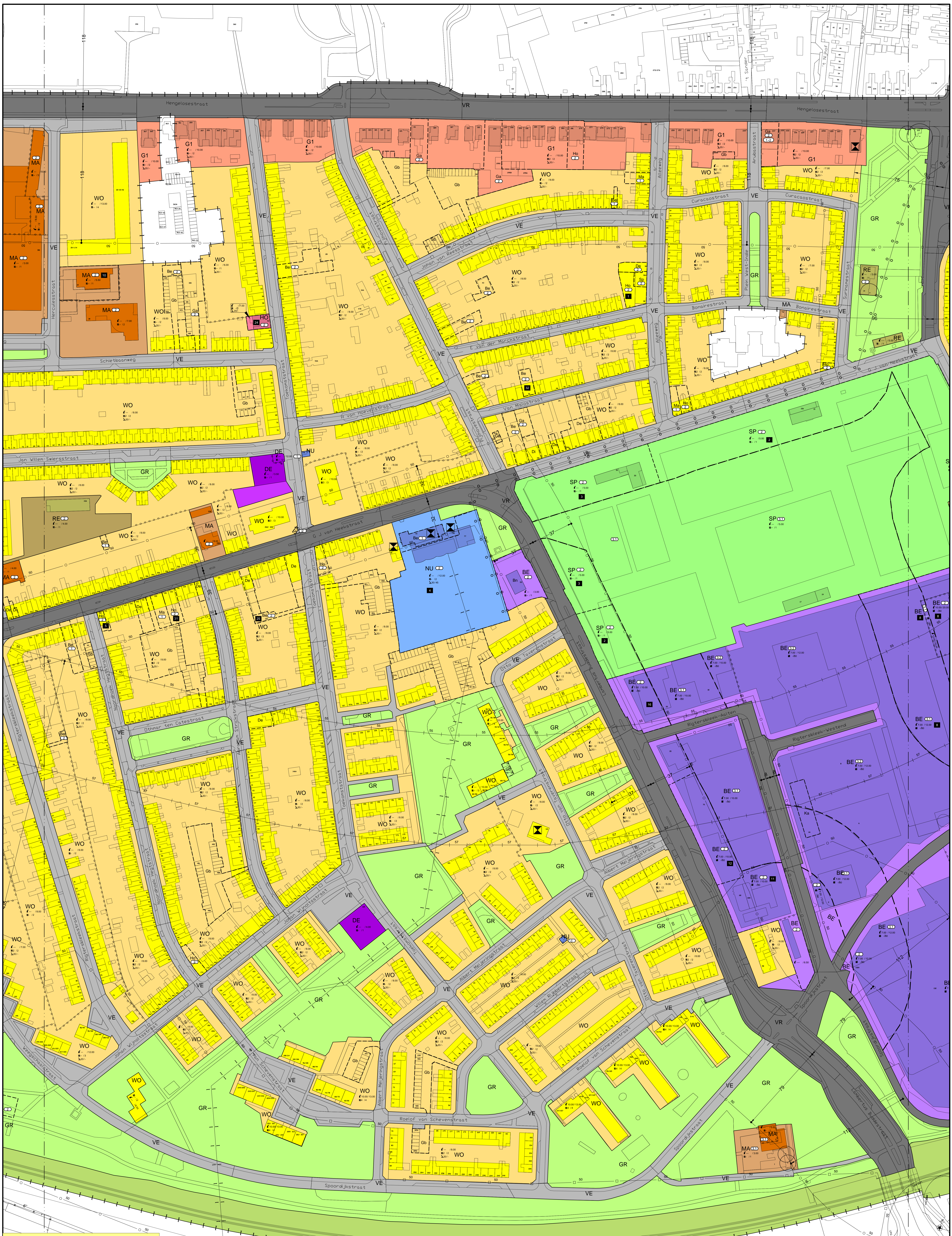
BLAD 2



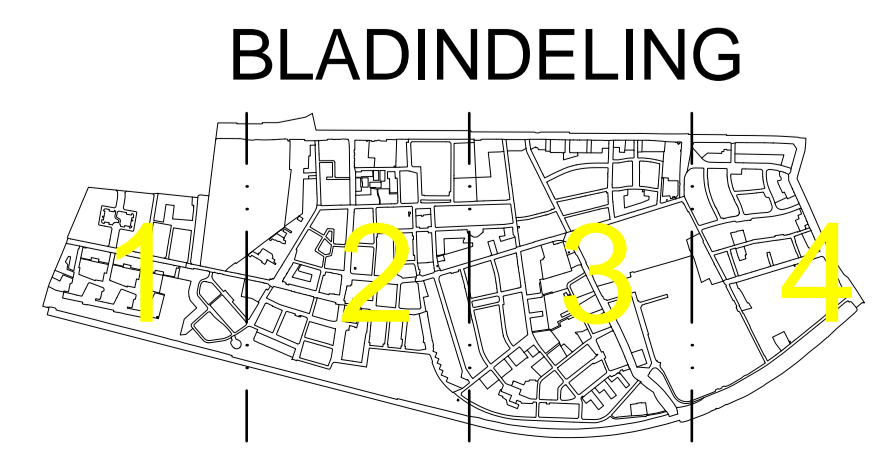
Dienst Stedelijke Ontwikkeling en Beheer Gemeente Enschede
BESTEMMINGSPLAN

TWECKELERVELD 2005				BLAD 2			
VASTGESTELD BIJ RAADSBESLUIT				GOEDGEKEURD DOOR GED. STATEN			
Naam	Datum	Projectie	Schaal	Naam	Datum	Projectie	Schaal
Patrick Orem	25-05-05	3	50	07/07/12	AO	1:500	
P. Orem	11-10-05	3	50	07/03/03	AO	1:500	
08	081217	5	50				
Tweckelerveld 2005							63211

63211



BLAD 3



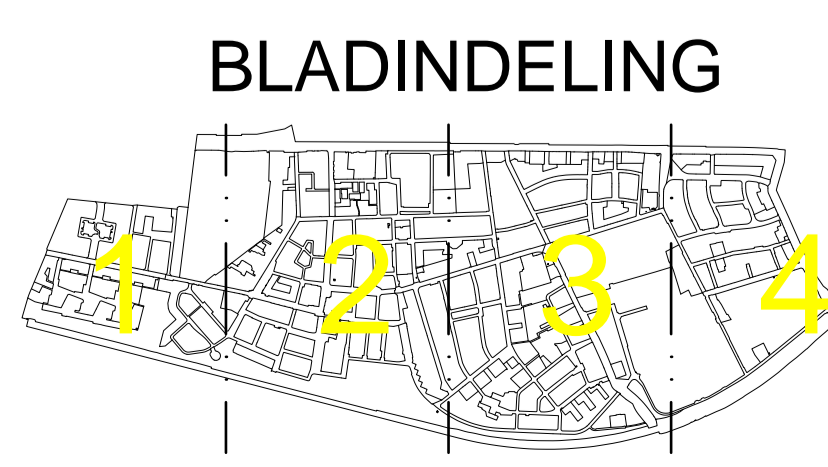
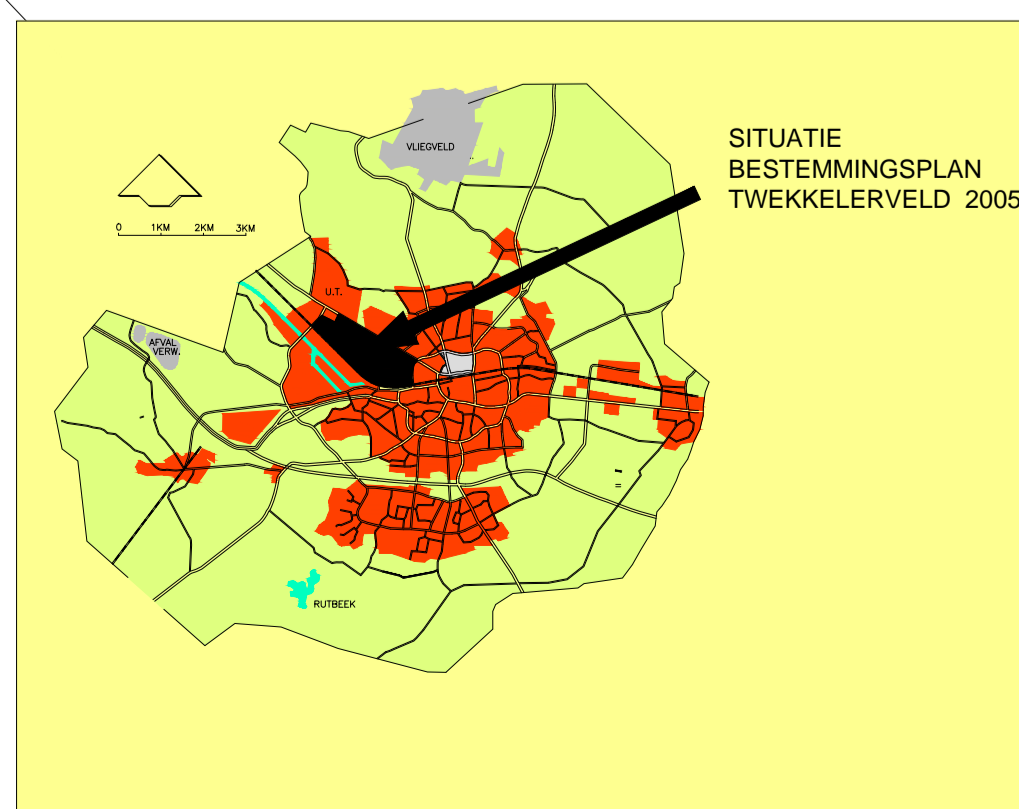
Dienst Stedelijke Ontwikkeling en Beheer Gemeente Enschede
BESTEMMINGSPLAN:

TWEKKELERVELD 2005		BLAD 3		RO/BP
VASTGESTELD BIJ RAADSLUSLUIT.		GOEDGEKEURD DOOR GED. STATEN		Schaal
Naam	Datum	Projectleiding	Datum	Projectleiding
Patrick Orem	25-05-05	3	07/07/12	1:500
P.Orem	11-10-05	5		Tekeningnummer
05	051215	5		63211

TWEEKKELERVELD 2005 (GEM. ENSCHEDE) - TWEEKKELERVELD 2005 (GEM. ENSCHEDE) - TWEEKKELERVELD 2005 (GEM. ENSCHEDE) - TWEEKKELERVELD 2005 (GEM. ENSCHEDE)



BLAD 4



Dienst Stedelijke Ontwikkeling en Beheer Gemeente Enschede
BESTEMMINGSPLAN

TWEKELERVELD 2005 BLAD 4

VASTGESTELD BIJ RAADSBESLUIT:		GOEDGEKEURD DOOR GED. STATEN:		RO/BP			
Naam	Datum	Projectie	Naam	Datum	Projectie	Formaat	Schaal
Planck Orem	25-05-05	3	GB	07/07/02	AO	A0	1:500
P.Orem	13-10-05	4	GB	07/02/02	AO	A0	1:500
GB	05/12/11	5	GB	07/02/02	AO	A0	1:500

Twekkelerveld 2005, K1, W1, W2, W3, W4, W5, W6, W7, W8, W9, W10, W11, W12, W13, W14, W15, W16, W17, W18, W19, W20, W21, W22, W23, W24, W25, W26, W27, W28, W29, W30, W31, W32, W33, W34, W35, W36, W37, W38, W39, W40, W41, W42, W43, W44, W45, W46, W47, W48, W49, W50, W51, W52, W53, W54, W55, W56, W57, W58, W59, W60, W61, W62, W63, W64, W65, W66, W67, W68, W69, W70, W71, W72, W73, W74, W75, W76, W77, W78, W79, W80, W81, W82, W83, W84, W85, W86, W87, W88, W89, W90, W91, W92, W93, W94, W95, W96, W97, W98, W99, W100

63211