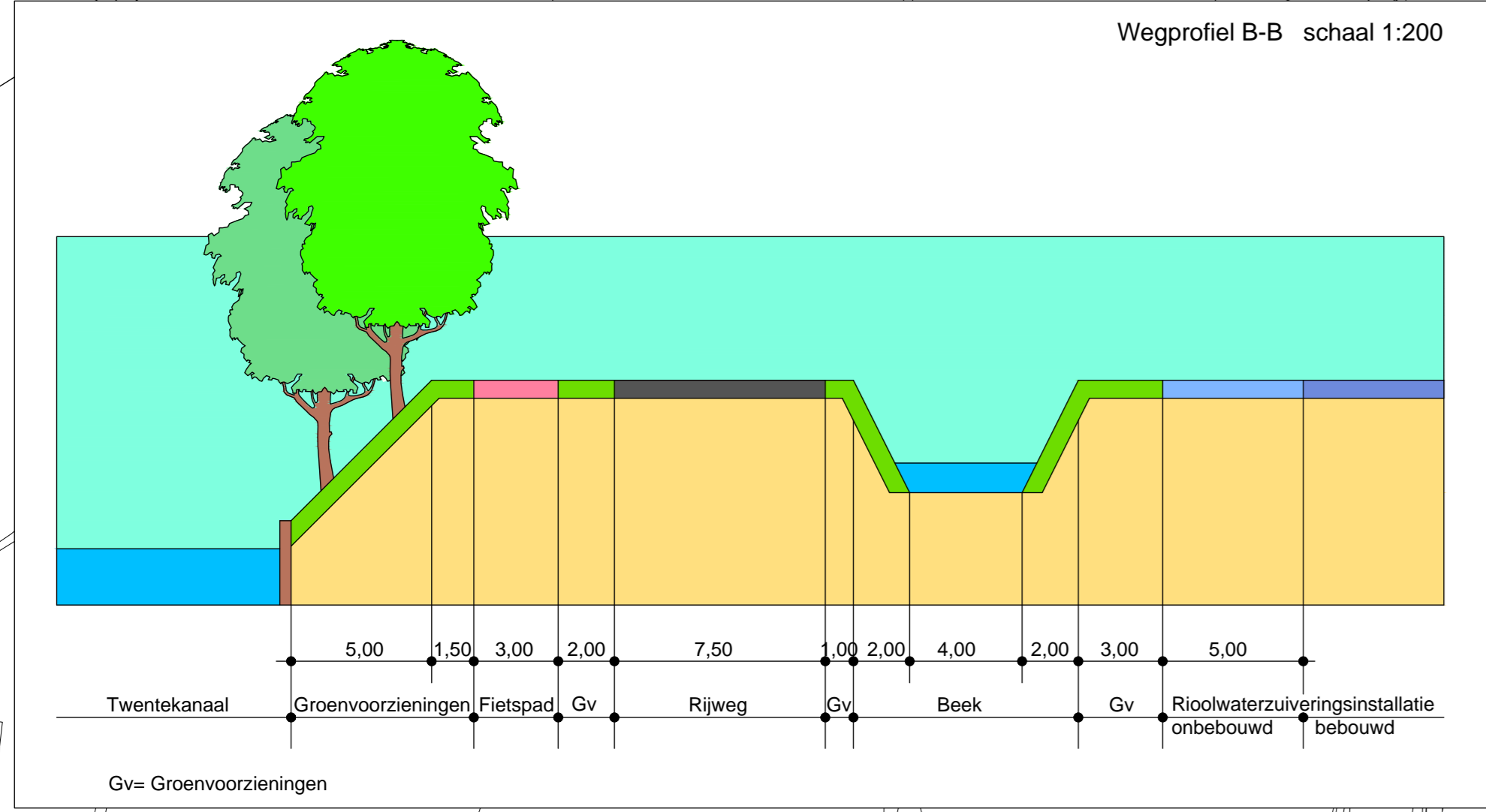
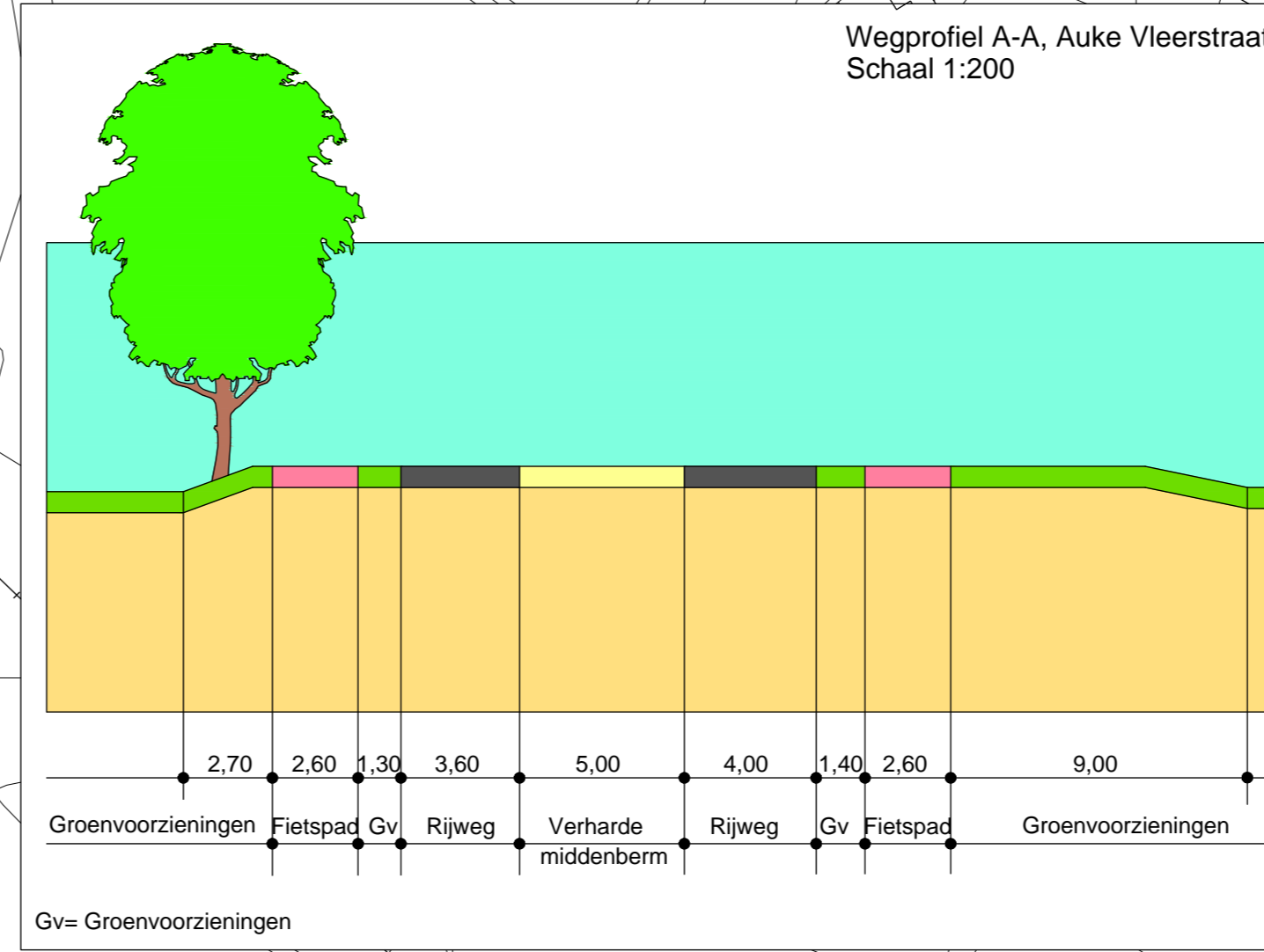


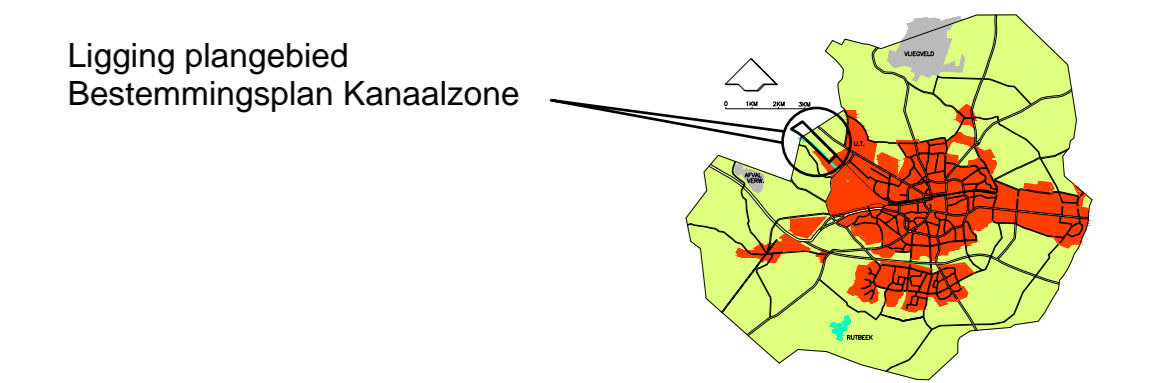
Gemeente Hengelo



- AANDUIDINGEN**
- TOPOGRAFISCHE GEGEVENS
 - BESTEMMINGSGRENS
 - BASISBESTEMMING
 - BOUWGRENS
 - BOUWVLAK
 - PLANGRENS
 - GEMEENTEGRENS
 - GEBIEDSGRENS WILZIGINGSBEVOEGDHEID MET LETTERAANDUIDING
 - 50 50 dB(A) CONTOUR INDUSTRIELAWAAI
 - 35 35 KE ZONE
 - 45 45 KE ZONE
 - SCHEIDINGSLIJN MATRIXWAARDEN
 - 55 55 dB CONTOUR SPOORWEGLAWAAI
 - 53 53 dB CONTOUR SPOORWEGLAWAAI
 - 48 48 dB CONTOUR WEGVERKEERSLAWAAI
 - R GEURHINDERCONTOUR RWZI
 - AARDGASLEIDING 6"
 - AARDGASLEIDING 12"
 - 7.50/12.50 BEBOUWINGSHOOGTE, MINIMAAL / MAXIMAAL
 - 75 BEBOUWINGSPERCENTAGE, MINIMAAL / MAXIMAAL
 - MAXIMAAL TOEGESTANE MILIEUCATEGORIE
 - A WEGPROFIEL
 - OVERBOUWING
 - GEBIEDSONTSLUITING
 - TALUD / GELUIDWAL
 - BEBOUWINGSVRIJE ZONE KANAAL

- BESTEMMINGEN**
- BK BEEK
 - GR GROENVORZIENINGEN
 - KN KANAAL
 - NA NATUUR
 - NU NUTSVORZIENINGEN
 - PV PARKEERVORZIENINGEN
 - RZ RIOOLWATERZUIVERINGSINSTALLATIE
 - RV RAILVERKEER
 - RE RECREATIEVE VOORZIENINGEN
 - SP SPORTVOORZIENINGEN
 - VE VERBLIJFSDOELENDEINEN
 - VR VERKEERSDOELENDEINEN

- MEDEBESTEMMINGEN**
- Ba BEDRIJVEN
 - De DETAILHANDEL
 - Di DIENSTVERLENING
 - Ho HORECABEDRIJVEN
 - Ka KANTOREN
 - Ma MAATSCHAPPELIJKE VOORZIENINGEN
 - Sp SPORTVOORZIENINGEN
 - Ve VERBLIJFSDOELENDEINEN
 - Vr VERKEERSDOELENDEINEN
 - Wb WATERBERGING



Bestemmingsplan Kanaalzone