



VERKENNEND BODEMONDERZOEK

FLORAPARKSTRAAT 390

TE ENSCHEDE





Bodem



Rapportage verkennend bodemonderzoek

Floraparkstraat 390 te Enschede

Opdrachtgever	Vastgoedontwikkelaar Som= Enschedesestraat 2 7575 AB Oldenzaal
Rapportnummer	10318.002
Versienummer	D1
Status	Eindrapportage
Datum	29 oktober 2019
Vestiging	Gelderland Fabriekstraat 19c 7005 AP Doetinchem 088 - 5001600 doetinchem@econsultancy.nl
Opsteller	P. Toebes
Paraaf	
Kwaliteitscontrole	ing. H. Verheij
Paraaf	



Kwaliteitszorg

Econsultancy is lid van de Vereniging Kwaliteitsborging Bodembeheer (VKB). De VKB is een vereniging van bodemadvies- en -onderzoeksbureaus en heeft als doel kwaliteitsborging en continue verbetering van de dienstverlening van haar leden op het gebied van bodembeheer. Het VKB keurmerk geeft opdrachtgevers de zekerheid dat het uitvoerend bureau werkt conform de eisen die de VKB aan haar leden stelt op het gebied van competenties en integriteit van medewerkers en het toepassen van vigerende normen en onderzoeksprotocollen.

Econsultancy werkt volgens een dynamisch kwaliteits- en milieusysteem, zoals beschreven in het kwaliteits- en milieuhandboek. Ons kwaliteits- en milieusysteem is gecertificeerd volgens de eisen in de NEN-EN-ISO 9001 en NEN-EN-ISO 14001.

Betrouwbaarheid

Dit bodemonderzoek is op zorgvuldige wijze uitgevoerd conform de toepasselijke en van kracht zijnde regelgeving. Een bodemonderzoek wordt in zijn algemeenheid echter uitgevoerd door het steekproefsgewijs bemonsteren van de bodem, waardoor het, op basis van de resultaten van een bodemonderzoek, onmogelijk is garanties af te geven ten aanzien van de milieuhygiënische bodemkwaliteit. Daarnaast betreft het bodemonderzoek een momentopname. Econsultancy accepteert op voorhand geen aansprakelijkheid ten aanzien van mogelijke beslissingen die de opdrachtgever naar aanleiding van het door Econsultancy uitgevoerde bodemonderzoek neemt.

INHOUDSOPGAVE

1	INLEIDING	1
2	AFBAKENING ONDERZOEKSLOCATIE	1
3	VOORONDERZOEK.....	1
	3.1 Geraadpleegde bronnen.....	1
	3.2 Historisch en huidig gebruik onderzoekslocatie	2
	3.3 Toekomstige situatie.....	2
	3.4 Calamiteiten.....	2
	3.5 Uitgevoerd(e) bodemonderzoek(en) op de onderzoekslocatie	3
	3.6 Aangrenzende terreindelen/percelen	3
	3.7 Terreininspectie	3
	3.8 Informatie lokale of regionale achtergrondgehalten	3
	3.9 Bodemopbouw en geohydrologie	3
4	CONCLUSIES VOORONDERZOEK (ONDERZOEKSOPZET)	4
5	VELDWERK.....	4
	5.1 Algemeen.....	4
	5.2 Uitvoering veldwerk	4
	5.3 Zintuiglijke waarnemingen	4
6	LABORATORIUMONDERZOEK	5
	6.1 Uitvoering analyses	5
	6.2 Toetsingskader	5
	6.3 Resultaten grondmonsters	6
	6.4 Interpretatie analyseresultaten	Fout! Bladwijzer niet gedefinieerd.
7	SAMENVATTING, CONCLUSIES EN ADVIES.....	7

BIJLAGEN:

1. - Topografische ligging van de locatie
- 2a. - Locatieschets
- 2b. - Foto's onderzoekslocatie
3. - Boorprofielen
- 4a. - Analysecertificaten
- 4b. - Getoetste analyseresultaten
5. - Toetsingskader Circulaire bodemsanering

1 INLEIDING

Vastgoedontwikkelaar Som= heeft aan Econsultancy opdracht verleend voor het uitvoeren van een verkennend bodemonderzoek op de locatie Floraparkstraat 390 te Enschede.

Het bodemonderzoek is uitgevoerd in het kader van de voorgenomen realisatie van een gymzaal op de onderzoekslocatie.

Het verkennend bodemonderzoek heeft tot doel met een relatief geringe onderzoeksinspanning vast te stellen of op de onderzoekslocatie een grond- en/of grondwaterverontreiniging aanwezig is, teneinde te bepalen of er milieuhygiënische belemmeringen zijn voor voorgenomen realisatie van een gymzaal op de onderzoekslocatie.

Het vooronderzoek is verricht conform de NEN 5725:2017 "Bodem - Landbodem - Strategie voor het uitvoeren van milieuhygiënisch vooronderzoek". Het bodemonderzoek is uitgevoerd conform de NEN 5740+A1:2016 "Bodem - Landbodem - Strategie voor het uitvoeren van verkennend bodemonderzoek - Onderzoek naar de milieuhygiënische kwaliteit van bodem en grond".

Het veldwerk en de bemonstering zijn verricht onder certificaat op grond van de BRL SIKB 2000 "Veldwerk bij milieuhygiënisch bodem- en waterbodemonderzoek", protocol 2001. De analyseresultaten zijn getoetst aan het toetsingskader uit de Circulaire bodemsanering en aan de achtergrondwaarden voor grond uit de Regeling bodemkwaliteit (bijlage B, tabel 1).

Econsultancy is onder meer gecertificeerd voor protocol 2001 van de BRL SIKB 2000. In dat kader verklaart Econsultancy geen eigenaar van de onderzoekslocatie te zijn of te worden.

2 AFBAKENING ONDERZOEKSLOCATIE

Het vooronderzoek omvat de onderzoekslocatie en direct hieraan grenzende terreindelen binnen een afstand van 25 meter.

De onderzoekslocatie ($\pm 475 \text{ m}^2$) ligt aan de Floraparkstraat 390 te Enschede. (zie bijlage 1).

Het perceel waar de onderzoekslocatie deel van uitmaakt, is kadastraal bekend als gemeente Lonneker, sectie AE, nummer 253

Volgens het Actueel Hoogtebestand Nederland bevindt het maaiveld zich op een hoogte van circa 53 m +NAP en zijn de coördinaten van een centraal punt van de onderzoekslocatie $X = 260.390$, $Y = 472.650$.

3 VOORONDERZOEK

3.1 Geraadpleegde bronnen

Voorafgaand aan de uitvoering van de veldwerkzaamheden is een vooronderzoek uitgevoerd op basis van de NEN 5725. In tabel I zijn de in het kader van het vooronderzoek geraadpleegde bronnen weergegeven. Van de locatie en de directe omgeving zijn uit verschillende informatiebronnen gegevens verzameld over het historische, huidige en toekomstige gebruik, eventuele calamiteiten, eventueel eerder uitgevoerde bodemonderzoeken, de bodemopbouw en geohydrologie, verhardingen, kabels en leidingen.

Tabel I. Geraadpleegde bronnen

Onderdeel	Bron
Historisch, huidig en toekomstig gebruik	Opdrachtgever (contactpersoon mevrouw E. Zessin), d.d. 11-07-2019
Bouw-/milieudossier, ondergrondse tanks, calamiteiten, eerder uitgevoerd bodemonderzoek	Gemeente Enschede (online beschikbare bodemkaart Enschede)
Locatiegegevens van internet: - historisch topografisch kaartmateriaal - basisregistratie grootschalige topografie - kadastrale gegevens - hoogtekaart - luchtfoto's - streetview - provinciale bodeminformatie - bodemopbouw - geo(hydro)logie - kabels en leidingen	www.topotijdreis.nl www.pdok.nl www.kadaster.nl www.ahn.nl webservices.gbo-provincies.nl/lufo/services/wms maps.google.nl www.bodemloket.nl maps.bodemdata.nl www.dinoloket.nl www.kadaster.nl/klic-wion
Terreininspectie	Uitgevoerd door medewerker Econsultancy, d.d. 22-10-2019

3.2 Historisch en huidig gebruik onderzoekslocatie

Uit historisch kaartmateriaal uit de periode 1900 - 1970 blijkt, dat de onderzoekslocatie tot die periode onbebouwd en in gebruik is als bosgebied. In circa 1970 is de huidige bebouwing op de onderzoekslocatie gerealiseerd.

De bebouwing op de onderzoekslocatie is in gebruik als school voor zover bekend heeft de bebouwing op de onderzoekslocatie altijd deze bestemming gehad. In 2002 is de school uitgebreid met een nieuwe aanbouw.

Voor zover bij de opdrachtgever en de gemeente Enschede bekend, heeft er op de onderzoekslocatie nimmer opslag van oliehoudende producten in ondergrondse of bovengrondse tanks plaatsgevonden.

Bij de gemeente Enschede zijn geen gegevens aanwezig waaruit blijkt of er asbesthoudende materialen zijn toegepast op of in de (voormalige) bebouwing.

Uit de geraadpleegde bronnen blijkt geen aanwezigheid van ophogingen, dempingen of stortingen.

In bijlage 2a is de huidige situatie op een locatieschets weergegeven. Bijlage 2b bevat enkele foto's van de onderzoekslocatie.

3.3 Toekomstige situatie

De initiatiefnemer is voornemens een gymzaal op de onderzoekslocatie te realiseren. Afgezien van de nieuwbouw zullen de huidige bedrijfsactiviteiten worden voortgezet.

3.4 Calamiteiten

Voor zover bij de opdrachtgever bekend hebben zich op de onderzoekslocatie in het verleden geen calamiteiten met een bodembedreigend karakter voorgedaan. Ook uit informatie van de gemeente Enschede blijkt niet, dat er zich in het verleden bodembedreigende calamiteiten hebben voorgedaan.

3.5 Uitgevoerd(e) bodemonderzoek(en) op de onderzoekslocatie

Op het westelijk terreindeel is in 2002 door Geofox B.V. een verkennend bodemonderzoek uitgevoerd (rapportnummer B7750/RSE/PFR d.d. 27 februari 2002). Destijds zijn er 3 boringen verricht, 2 boringen tot 0,6 m -mv en 1 boring tot 2,0 m -mv. Zowel zintuiglijk als analytisch zijn er in de bodem destijds geen verontreinigingen waargenomen of aangetoond.

3.6 Aangrenzende terreindelen/percelen

In paragraaf 3.1 zijn de geraadpleegde informatiebronnen voor de omliggende terreindelen en aangrenzende percelen binnen 25 meter van de onderzoekslocatie opgenomen. De onderzoekslocatie wordt aan de noord-, oost-, en westzijde omringd door bosgebied. Aan de zuidkant grenst de onderzoekslocatie aan weilanden. Van de aangrenzende percelen zijn geen bodemonderzoeksgegevens bekend.

Uit de verzamelde informatie blijkt, dat er vanuit de omliggende percelen geen grensoverschrijdende verontreinigingen zijn te verwachten.

3.7 Terreininspectie

Voorafgaand aan het bodemonderzoek is er een terreininspectie uitgevoerd. Deze is gericht op de identificatie van bronnen, die mogelijk hebben geleid of kunnen leiden tot een grond- en/of grondwaterverontreiniging.

Tijdens de terreininspectie is er op de onderzoekslocatie een schuur aangetroffen die in gebruik is als skelteropslag.

Voor het overige terreindeel komt de situatie overeen met de locatiegegevens, zoals deze zijn opgenomen in paragraaf 3.2.

Op de onderzoekslocatie zijn geen mogelijke bronnen voor een grond- en/of grondwaterverontreiniging aangetroffen.

3.8 Informatie lokale of regionale achtergrondgehalten

De onderzoekslocatie is met betrekking tot de boven- en de ondergrond gelegen binnen de bodemkwaliteitszone "Buitengebied", van het gebied waarvoor de gemeente Enschede, door Royal Haskoning een "Bodemkwaliteitskaart Gemeente Enschede, rapportnummer 9T2418, d.d. 28 augustus 2008" heeft laten opstellen.

3.9 Bodemopbouw en geohydrologie

De originele bodem bestaat volgens de bodemkaart van Nederland uit een gooreerdgrond, die volgens de Stichting voor Bodemkartering voornamelijk is opgebouwd uit lemig fijn zand. De afzettingen, waarin deze bodem is ontstaan, behoren geologisch gezien tot gestuwde afzettingen, onder deze gestuwde afzettingen bevindt zich de Formatie van Dongen.

De gemiddelde stand van het freatisch grondwater bedraagt $\pm 46,5$ m +NAP, waardoor het grondwater zich op $\pm 6,5$ m -mv zou bevinden. Het water van het eerste watervoerend pakket stroomt volgens de isohypsenkaart van de Dienst Grondwaterverkenning van TNO in zuidoostelijke richting.

4 CONCLUSIES VOORONDERZOEK (ONDERZOEKSOPZET)

Uit het vooronderzoek blijkt dat er geen sprake is van bodembelasting, anders dan een regionale of landelijke diffuse achtergrondbelasting in de grond en het grondwater. Op de locatie worden geen verontreinigende stoffen verwacht in gehalten boven de landelijk of regionaal geldende achtergrondwaarde voor grond en/of de streefwaarde voor grondwater. Dit geldt zowel voor natuurlijke achtergrondgehalten als voor "antropogene" achtergrondgehalten, waarvan de oorzaak niet eenduidig is aan te wijzen.

Op basis van het vooronderzoek is geconcludeerd dat de onderzoekslocatie onderzocht dient te worden volgens de strategie "onverdacht, niet lijnvormig" (ONV-NL). Bij onverdachte locaties luidt de onderzoekshypothese dat de bodem niet verontreinigd is.

5 VELDWERK

5.1 Algemeen

Tijdens het opstellen van het boorplan is rekening gehouden met de doelstellingen en de richtlijnen, die geformuleerd zijn in de inleiding. Daarnaast is rekening gehouden met de gegevens voortvloeiend uit het vooronderzoek en de ligging van kabels en leidingen. Gezien het feit dat het grondwater zich dieper dan 5,0 m -mv bevindt, heeft er conform de NEN 5740 geen grondwateronderzoek plaatsgevonden. Bijlage 2a bevat de locatieschets met daarop aangegeven de situering van de boorpunten. In bijlage 3 zijn de boorprofielen opgenomen.

5.2 Uitvoering veldwerk

Het veldwerk is op 22 oktober 2019 uitgevoerd onder kwaliteitsverantwoordelijkheid van de heer A. Bruil. Deze medewerker van Econsultancy staat geregistreerd als ervaren veldwerker voor het protocol 2001 van de BRL SIKB 2000 "Veldwerk bij milieuhygiënisch bodem- en waterbodemonderzoek".

In het totaal zijn er met behulp van een edelmanboor 6 boringen geplaatst; 4 boringen tot 0,5 m -mv en 2 boringen tot 2,0 m -mv. Van het opgeboorde materiaal is een boorbeschrijving conform de NEN 5104 gemaakt en zijn er grondmonsters genomen over trajecten van ten hoogste 0,5 m, waarbij bodemlagen met verontreinigingskenmerken of een afwijkende textuur separaat bemonsterd zijn.

5.3 Zintuiglijke waarnemingen

De bodem bestaat voornamelijk uit matig fijn, zwak grindig, zwak humeus zand. De ondergrond bestaat tot een diepte van circa 1,5 m -mv uit zeer fijn tot matig fijn, zwak siltig zand. Tot een diepte van circa 2,0 m -mv bestaat de bodem uit zwak tot sterk zandig leem. De ondergrond is plaatselijk roesthoudend.

In het opgeboorde materiaal zijn zintuiglijk geen verontreinigingen waargenomen.

Tijdens de veldwerkzaamheden zijn op het maaiveld van de onderzoekslocatie, alsmede in de bodem, geen puin(resten) of andere asbestverdachte materialen aangetroffen.

6 LABORATORIUMONDERZOEK

6.1 Uitvoering analyses

Alle grondmonsters zijn aangeboden aan een laboratorium dat is erkend door de Raad voor Accreditatie en AS3000-geaccrediteerd is voor milieuhygiënisch bodemonderzoek. In het laboratorium zijn in totaal 2 grondmengmonsters samengesteld (1 grondmengmonster van de bovengrond en 1 grondmengmonster van de ondergrond). De 2 grondmengmonsters zijn geanalyseerd op het volgende pakket:

- *standaardpakket grond:*
droge stof, lutum en organisch stof, metalen (barium, cadmium, kobalt, koper, kwik, lood, molybdeen, nikkel en zink), polychloorbifenylen (PCB), polycyclische aromatische koolwaterstoffen (PAK) en minerale olie.

Tabel II geeft een overzicht van de samenstelling van de grond(meng)monsters en de analysepakketten.

Tabel II. Overzicht van de samenstelling van de grond(meng)monsters en de analysepakketten

Grond(meng)-monster	Traject (m -mv)	Analysepakket	Bijzonderheden
MM1	01 (0,0-0,5) + 02 (0,0-0,5) + 03 (0,0-0,5) 04 (0,0-0,5) + 05 (0,0-0,5) + 06 (0,0-0,5)	standaardpakket grond	bovengrond (zintuiglijk schoon)
MM2	02 (0,5-0,8) + 05 (0,6-0,9)	standaardpakket grond	ondergrond (zintuiglijk schoon)

6.2 Toetsingskader

De analyseresultaten zijn getoetst aan het toetsingskader uit de Circulaire bodemsanering en aan de achtergrondwaarden voor grond uit de Regeling bodemkwaliteit (bijlage B, tabel 1). Het toetsingskader voor de beoordeling van de gehalten van verontreinigingen is gegeven in de toetsingstabel en bevat voor grond drie te onderscheiden waarden met de verschillende niveaus:

- *achtergrondwaarde:*
deze waarde ("AW") geeft de gehalten aan zoals die op dit moment voorkomen in de bodem van natuur- en landbouwgronden, waarvoor geldt dat er geen sprake is van belasting door lokale verontreinigingsbronnen;
- *tussenwaarde:*
deze waarde ("T") is de helft van de som van de achtergrondwaarde en de interventiewaarde. De tussenwaarde is de concentratiegrens waarboven in beginsel nader onderzoek moet worden uitgevoerd, omdat het vermoeden van ernstige bodemverontreiniging bestaat;
- *interventiewaarde:*
deze waarde ("I") geeft het niveau voor verontreinigingen in grond en grondwater aan waarboven ernstige vermindering of dreigende vermindering optreedt van de functionele eigenschappen, die de bodem heeft voor mens, plant of dier. Bij gehalten boven de interventiewaarde is er sprake van een sterke verontreiniging. Bij overschrijding van de interventiewaarde wordt vaak een nader onderzoek uitgevoerd om de ernst van de verontreiniging en de spoedeisendheid van de sanering te bepalen. Wanneer het boven de tussenwaarde of interventiewaarde gelegen gehalte een natuurlijke oorsprong heeft, is uitvoering van vervolgonderzoek meestal niet noodzakelijk.

In bijlage 5 is de toetsingstabel opgenomen uit de eerder genoemde circulaire. Deze bijlage bevat de achtergrondwaarden en de interventiewaarden voor een standaardbodem (10% organische stof en 25% lutum). De gemeten gehalten zijn door middel van een BoToVa-toetsing, met behulp van de door het laboratorium bepaalde waarden voor het organische stof- en lutumgehalte, omgerekend naar gehalten in een standaardbodem en vervolgens getoetst. De gebruikte analysetechnieken zijn weergegeven op de certificaten in bijlage 4a. Om de mate van verontreiniging aan te geven wordt de volgende terminologie gebruikt:

- niet verontreinigd: gehalte \leq achtergrondwaarde en/of detectielimiet;
- licht verontreinigd: gehalte $>$ achtergrondwaarde en \leq tussenwaarde;
- matig verontreinigd: gehalte $>$ tussenwaarde \leq interventiewaarde;
- sterk verontreinigd: gehalte $>$ interventiewaarde.

6.3 Resultaten grondmonsters

Tabel III geeft een overzicht van de parameters in de grond die de geldende toetsingskaders overschrijden.

Tabel III. Overschrijdingen toetsingskaders grond

Grond(meng)- monster	Traject (m -mv)	Gehalte > AW (licht verontreinigd)	Gehalte > T (matig verontreinigd)	Gehalte > I (sterk verontreinigd)
MM1	01 (0,0-0,5) + 02 (0,0-0,5) + 03 (0,0-0,5) 04 (0,0-0,5) + 05 (0,0-0,5) + 06 (0,0-0,5)	-	-	-
MM2	02 (0,5-0,8) + 05 (0,6-0,9)	-	-	-

Bijlage 4a bevat de door het laboratorium aangeleverde analysecertificaten. Bijlage 4b bevat de getoetste analyseresultaten.

7 SAMENVATTING, CONCLUSIES EN ADVIES

Vastgoedontwikkelaar Som= heeft aan Econsultancy opdracht verleend voor het uitvoeren van een verkennend bodemonderzoek op de locatie Floraparkstraat 390 te Enschede.

Het bodemonderzoek is uitgevoerd in het kader van nieuwbouw van een gymzaal op de onderzoekslocatie.

Op basis van het vooronderzoek is geconcludeerd dat de onderzoekslocatie onderzocht dient te worden volgens de strategie "onverdacht" (ONV). Bij onverdachte locaties luidt de onderzoekshypothese dat de bodem niet verontreinigd is.

De bodem bestaat voornamelijk uit matig fijn, zwak grindig, zwak humeus zand. De ondergrond bestaat tot een diepte van circa 1,5 m -mv uit zeer fijn tot matig fijn, zwak siltig zand. Tot een diepte van circa 2,0 m -mv bestaat de bodem uit zwak tot sterk zandig leem. De ondergrond is plaatselijk roesthoudend.

Zintuiglijk is er in het opgeboorde materiaal geen verontreiniging waargenomen. Zowel in de boven- als de ondergrond zijn analytisch geen verontreinigingen aangetoond.

Er zijn op basis van het vooronderzoek, tijdens de terreininspectie en bij de uitvoering van de veldwerkzaamheden geen aanwijzingen gevonden, die aanleiding geven een asbestverontreiniging op de locatie te verwachten.

Gezien het feit dat het grondwater zich dieper dan 5,0 m -mv bevindt, heeft er conform de NEN 5740 geen grondwateronderzoek plaatsgevonden.

Conclusie en advies

De vooraf gestelde hypothese, dat de onderzoekslocatie als "onverdacht, niet lijnvormig" kan worden beschouwd wordt, op basis van de onderzoeksresultaten, bevestigd. Er bestaan volgens Econsultancy met betrekking tot de milieuhygiënische kwaliteit van de bodem dan ook géén belemmeringen voor de voorgenomen nieuwbouw op de onderzoekslocatie.

Asbest

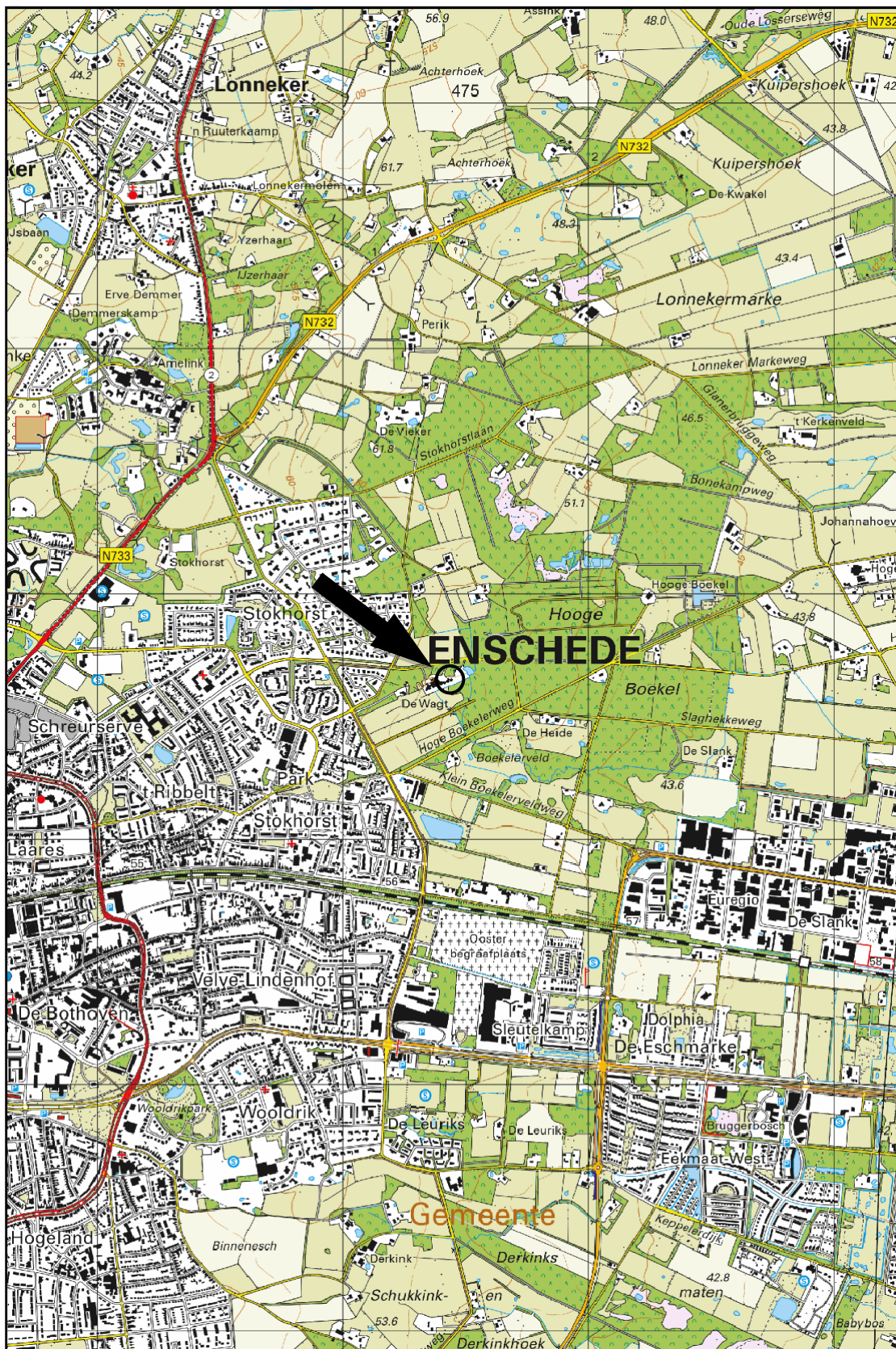
Er zijn op basis van het vooronderzoek, tijdens de terreininspectie en bij de uitvoering van de veldwerkzaamheden geen aanwijzingen gevonden die aanleiding geven een asbestverontreiniging op de locatie te verwachten. Econsultancy acht een onderzoek asbest in bodem/puin conform de NEN 5707/5897 dan ook niet noodzakelijk.

Algemeen

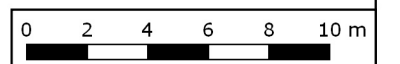
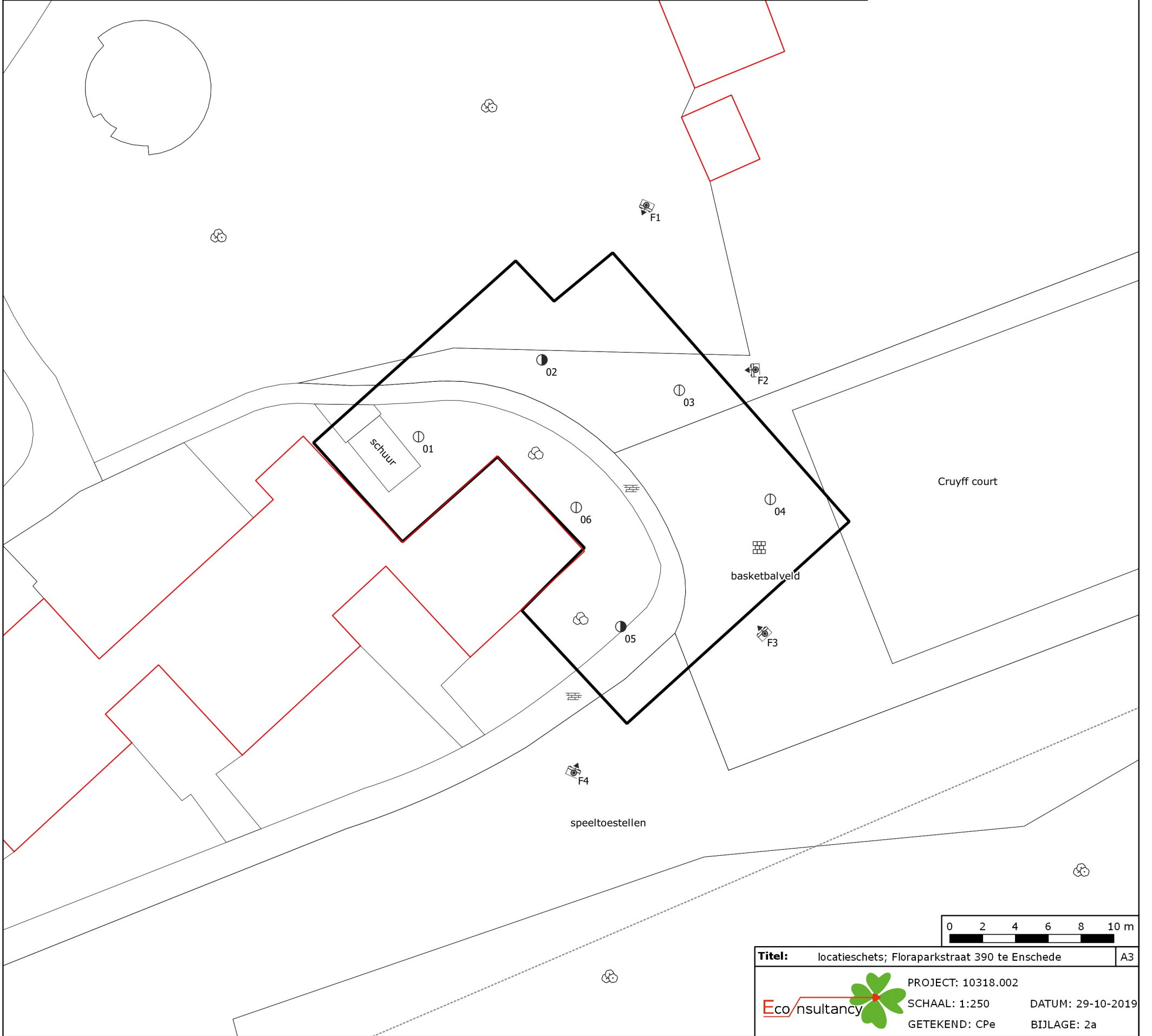
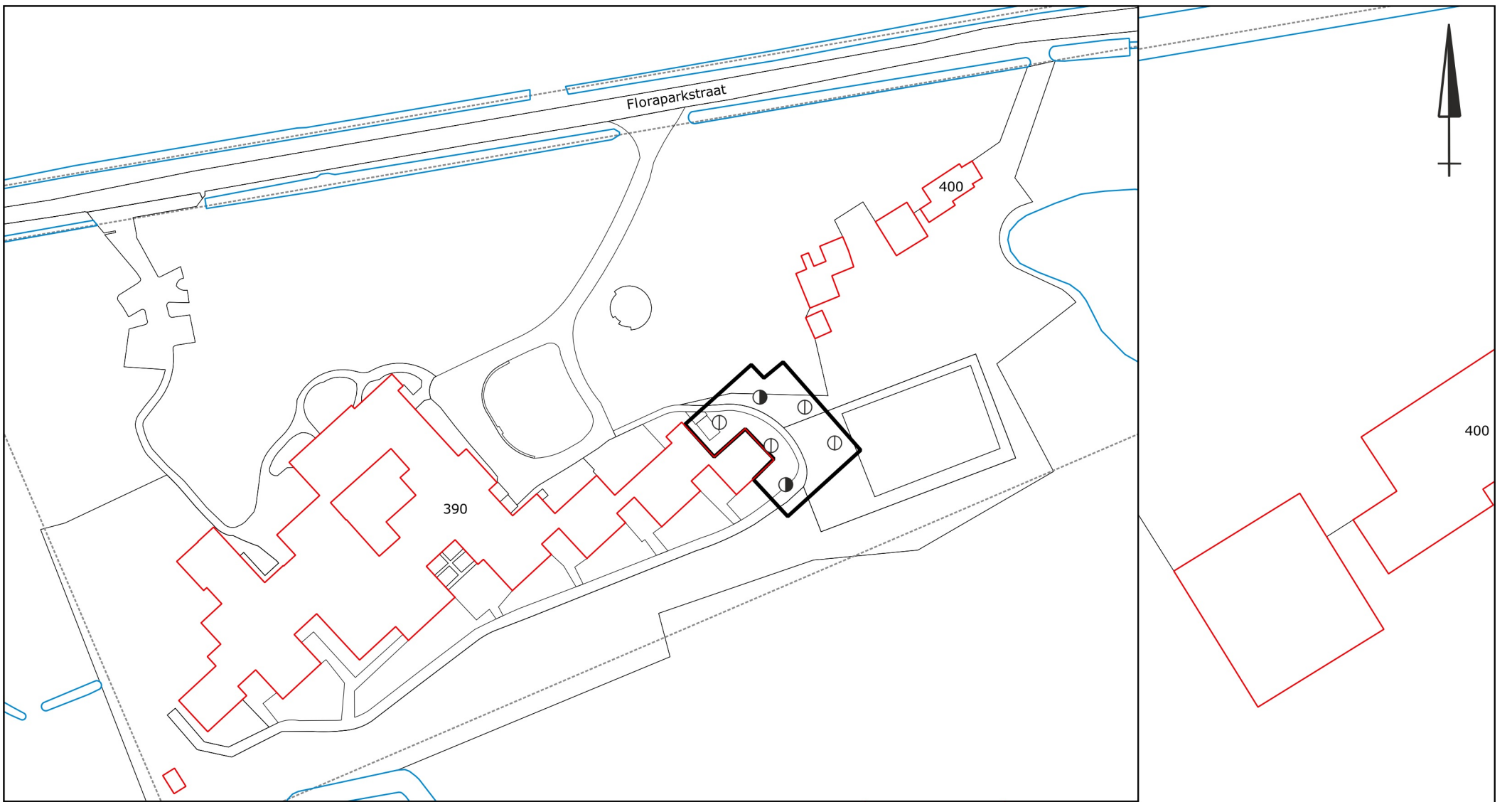
Indien er bij werkzaamheden grond vrijkomt die niet op de locatie kan worden hergebruikt, zijn de regels van het Besluit bodemkwaliteit, het Tijdelijk handelingskader voor hergebruik van PFAS houdende grond en baggerspecie of de regionale bodemkwaliteitskaart van toepassing.

Econsultancy
Doetinchem, 29 oktober 2019

Bijlage 1 Topografische ligging van de locatie



Schaal 1:25.000
Deze kaart is noordgericht



Titel: locatieschets; Floraparkstraat 390 te Enschede	A3
	PROJECT: 10318.002
	SCHAAL: 1:250
	GETEKEND: CPe
	DATUM: 29-10-2019
	BIJLAGE: 2a

Bijlage 2b Foto's onderzoekslocatie



Foto 1.



Foto 2.

Bijlage 2b Foto's onderzoekslocatie



Foto 3.

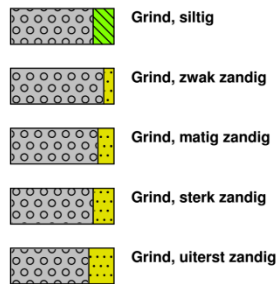


Foto 4.

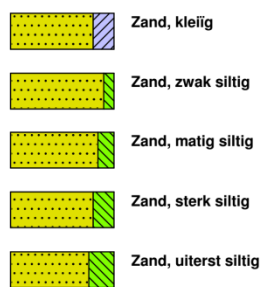
Bijlage 3 Boorprofielen

Legenda (conform NEN 5104)

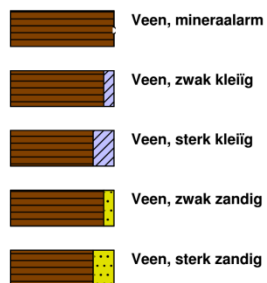
grind



zand



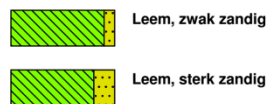
veen



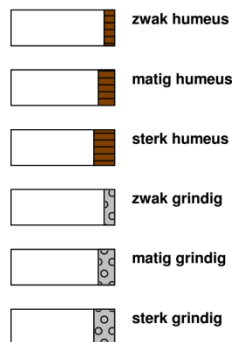
klei



leem



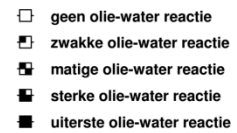
overige toevoegingen



geur



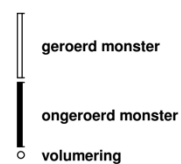
olie



p.i.d.-waarde



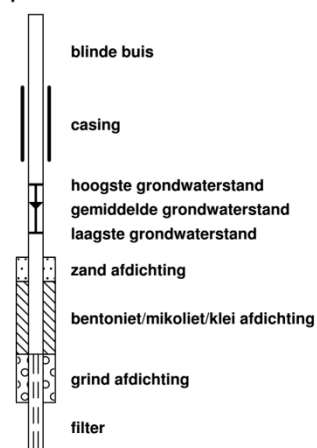
monsters



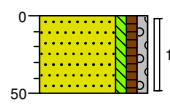
overig



peilbuis

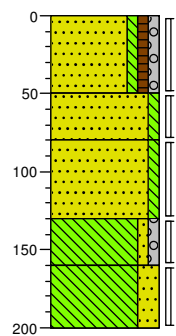


Boring: 01



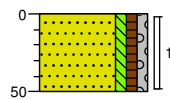
0 groenstrook
Zand, matig fijn, zwak siltig, zwak humeus, zwak grindig, donker grijsbruin, Edelmanboor
50

Boring: 02



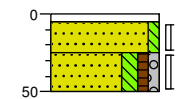
0 bosgrond
Zand, matig fijn, zwak siltig, zwak humeus, zwak grindig, zwak wortelhoudend, donker grijsbruin, Edelmanboor
50
Zand, matig fijn, zwak siltig, zwak oerhoudend, bruinrood, Edelmanboor
80
Zand, zeer fijn, zwak siltig, grijsbeige, Edelmanboor
130
Leem, zwak zandig, zwak grindig, zwak roesthoudend, oranjegrijs, Edelmanboor
160
Leem, sterk zandig, blauwgrijs, Edelmanboor
200

Boring: 03



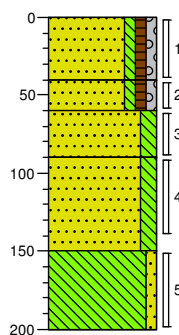
0 gras
Zand, matig fijn, zwak siltig, zwak humeus, zwak grindig, donkerbruin, Edelmanboor
50

Boring: 04



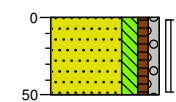
0 tegel
Edelmanboor
25
Zand, matig fijn, zwak siltig, lichtbruin, Edelmanboor
50
Zand, matig fijn, matig siltig, zwak humeus, zwak grindig, donkerbruin, Edelmanboor

Boring: 05



0 groenstrook
Zand, matig fijn, zwak siltig, zwak humeus, zwak grindig, donker grijsbruin, Edelmanboor
40
Zand, matig fijn, zwak siltig, zwak humeus, zwak grindig, grijsbruin, Edelmanboor
60
Zand, zeer fijn, matig siltig, matig oerhoudend, roodbruin, Edelmanboor
90
Zand, zeer fijn, matig siltig, bruinbeige, Edelmanboor
150
Leem, zwak zandig, neutraalgrijs, Edelmanboor
200

Boring: 06



0 groenstrook
Zand, matig fijn, matig siltig, zwak humeus, zwak grindig, donker grijsbruin, Edelmanboor
50

Bijlage 4a Analysecertificaten



Econsultancy
T.a.v. Paul Toebes
Fabriekstraat 19c
7005 AP DOETINCHEM

Analyscertificaat

Datum: 28-Oct-2019

Hierbij ontvangt u de resultaten van het navolgende laboratoriumonderzoek.

Certificaatnummer/Versie	2019156403/1
Uw project/verslagnummer	10318.002
Uw projectnaam	Floraparkstraat 390 Enschede
Uw ordernummer	
Monster(s) ontvangen	22-Oct-2019

Dit certificaat mag uitsluitend in zijn geheel worden gereproduceerd.
De analyse resultaten hebben alleen betrekking op het beproefde object.

De grondmonsters worden tot 4 weken na datum ontvangst bewaard en watermonsters tot 2 weken na datum ontvangst. Zonder tegenbericht worden de monsters nadien afgevoerd.
Indien de monsters langer bewaard dienen te blijven verzoeken wij U dit exemplaar uiterlijk 1 werkdag voor afloop van de standaardbewaarperiode ondertekend aan ons te retourneren. Voor de kosten van het langer bewaren van monsters verwijzen wij naar de prijslijst.

Bewaren tot:

Datum:

Naam:

Handtekening:

Wij vertrouwen erop uw opdracht hiermee naar verwachting te hebben uitgevoerd, mocht U naar aanleiding van dit analysecertificaat nog vragen hebben verzoeken wij U contact op te nemen met de afdeling Verkoop en Advies.

Met vriendelijke groet,

Eurofins Analytico B.V.



Ing. A. Veldhuizen
Technical Manager

Eurofins Analytico B.V.

Gildeweg 42-46
3771 NB Barneveld
P.O. Box 459
3770 AL Barneveld NL

Tel. +31 (0)34 242 63 00
Fax +31 (0)34 242 63 99
E-mail info-env@eurofins.nl
Site www.eurofins.nl

BNP Paribas S.A. 227 9245 25
IBAN: NL71BNPA0227924525
BIC: BNPANL2A
KvK/CoC No. 09088623
BTW/VAT No. NL 8043.14.883.B01

Eurofins Analytico B.V. is ISO 14001: 2015 gecertificeerd door TÜV en erkend door het Vlaamse Gewest (OVAM en Dep. Omgeving), het Brusselse Gewest (BIM), het Waalse Gewest (DGRNE-OWD) en door de overheid van Luxemburg (MEV).

Analysecertificaat

Uw project/verslagnummer	10318.002	Certificaatnummer/Versie	2019156403/1
Uw projectnaam	Floraparkstraat 390 Enschede	Startdatum	22-Oct-2019
Uw ordernummer		Rapportagedatum	28-Oct-2019/14:18
Monsternemer	A.Bruil	Bijlage	A, B, C
Monstermatrix	Grond (AS3000)	Pagina	1/2

Analyse	Eenheid	1	2
Voorbehandeling			
Cryogeen malen AS3000		Uitgevoerd	Uitgevoerd
Bodemkundige analyses			
S Droge stof	% (m/m)	89.6	88.7
S Organische stof	% (m/m) ds	1.7	1.4
Gloeirest	% (m/m) ds	98.1	98.4
S Korrelgrootte < 2 µm (Lutum)	% (m/m) ds	2.9	2.4
Metalen			
S Barium (Ba)	mg/kg ds	<20	<20
S Cadmium (Cd)	mg/kg ds	<0.20	<0.20
S Kobalt (Co)	mg/kg ds	<3.0	<3.0
S Koper (Cu)	mg/kg ds	<5.0	<5.0
S Kwik (Hg)	mg/kg ds	<0.050	<0.050
S Molybdeen (Mo)	mg/kg ds	<1.5	<1.5
S Nikkel (Ni)	mg/kg ds	<4.0	<4.0
S Lood (Pb)	mg/kg ds	11	<10
S Zink (Zn)	mg/kg ds	<20	<20
Minerale olie			
Minerale olie (C10-C12)	mg/kg ds	<3.0	<3.0
Minerale olie (C12-C16)	mg/kg ds	<5.0	<5.0
Minerale olie (C16-C21)	mg/kg ds	<5.0	<5.0
Minerale olie (C21-C30)	mg/kg ds	<11	<11
Minerale olie (C30-C35)	mg/kg ds	5.3	<5.0
Minerale olie (C35-C40)	mg/kg ds	<6.0	<6.0
S Minerale olie totaal (C10-C40)	mg/kg ds	<35	<35
Polychloorbifenylen, PCB			
S PCB 28	mg/kg ds	<0.0010	<0.0010
S PCB 52	mg/kg ds	<0.0010	<0.0010
S PCB 101	mg/kg ds	<0.0010	<0.0010
S PCB 118	mg/kg ds	<0.0010	<0.0010

Nr.	Monsterschrijving	Datum monstername	Monster nr.
1	MM1 01 (0-50) 02 (0-50) 03 (0-50) 04 (25-50) 05 (0-40) 06 (0-50)	22-Oct-2019	11001763
2	MM2 02 (50-80) 05 (60-90)	22-Oct-2019	11001764

Eurofins Analytico B.V.

Gildeweg 42-46
3771 NB Barneveld
P.O. Box 459
3770 AL Barneveld NL

Tel. +31 (0)34 242 63 00
Fax +31 (0)34 242 63 99
E-mail info-env@eurofins.nl
Site www.eurofins.nl

BNP Paribas S.A. 227 9245 25
IBAN: NL71BNPA0227924525
BIC: BNPANL2A
KvK/CoC No. 09088623
BTW/VAT No. NL 8043.14.883.B01



Q: door RvA geaccrediteerde verrichting
R: AP04 erkende verrichting
S: AS SIKB erkende verrichting
V: VLAREL erkende verrichting

Dit certificaat mag uitsluitend in zijn geheel worden gereproduceerd.
Eurofins Analytico B.V. is ISO 14001: 2015 gecertificeerd door TÜV en erkend door het Vlaamse Gewest (OVAM en Dep. Omgeving), het Brusselse Gewest (BIM), het Waalse Gewest (DGRNE-OWD) en door de overheid van Luxemburg (MEV).





Analysecertificaat

Uw project/verslagnummer	10318.002	Certificaatnummer/Versie	2019156403/1
Uw projectnaam	Floraparkstraat 390 Enschede	Startdatum	22-Oct-2019
Uw ordernummer		Rapportagedatum	28-Oct-2019/14:18
Monsternemer	A. Bruil	Bijlage	A, B, C
Monstermatrix	Grond (AS3000)	Pagina	2/2

Analyse	Eenheid	1	2
S PCB 138	mg/kg ds	<0.0010	<0.0010
S PCB 153	mg/kg ds	<0.0010	<0.0010
S PCB 180	mg/kg ds	<0.0010	<0.0010
S PCB (som 7) (factor 0,7)	mg/kg ds	0.0049 ¹⁾	0.0049 ¹⁾
Polycyclische Aromatische Koolwaterstoffen, PAK			
S Naftaleen	mg/kg ds	<0.050	<0.050
S Fenanthreen	mg/kg ds	0.084	<0.050
S Anthraceen	mg/kg ds	<0.050	<0.050
S Fluorantheen	mg/kg ds	0.31	<0.050
S Benzo(a)anthraceen	mg/kg ds	0.22	<0.050
S Chryseen	mg/kg ds	0.22	<0.050
S Benzo(k)fluorantheen	mg/kg ds	0.097	<0.050
S Benzo(a)pyreen	mg/kg ds	0.17	<0.050
S Benzo(ghi)peryleen	mg/kg ds	0.090	<0.050
S Indeno(123-cd)pyreen	mg/kg ds	0.12	<0.050
S PAK VROM (10) (factor 0,7)	mg/kg ds	1.4	0.35 ¹⁾

Nr.	Monsterschrijving	Datum monstername	Monster nr.
1	MM1 01 (0-50) 02 (0-50) 03 (0-50) 04 (25-50) 05 (0-40) 06 (0-50)	22-Oct-2019	11001763
2	MM2 02 (50-80) 05 (60-90)	22-Oct-2019	11001764

Eurofins Analytico B.V.

Gildeweg 42-46
3771 NB Barneveld
P.O. Box 459
3770 AL Barneveld NL

Tel. +31 (0)34 242 63 00
Fax +31 (0)34 242 63 99
E-mail info-env@eurofins.nl
Site www.eurofins.nl

BNP Paribas S.A. 227 9245 25
IBAN: NL71BNPA0227924525
BIC: BNPANL2A
KvK/CoC No. 09088623
BTW/VAT No. NL 8043.14.883.B01



Q: door RvA geaccrediteerde verrichting
R: AP04 erkende verrichting
S: AS SIKB erkende verrichting
V: VLAREL erkende verrichting

Dit certificaat mag uitsluitend in zijn geheel worden gereproduceerd.
Eurofins Analytico B.V. is ISO 14001: 2015 gecertificeerd door TÜV en erkend door het Vlaamse Gewest (OVAM en Dep. Omgeving), het Brusselse Gewest (BIM), het Waalse Gewest (DGRNE-OWD) en door de overheid van Luxemburg (MEV).





Bijlage (A) met deelmonsterinformatie behorende bij analysecertificaat 2019156403/1

Pagina 1/1

Monster nr.	Boornr	Omschrijving	Van	Tot	Barcode	Monstername ID/Monsteromsch.
11001763	02	1	0	50	0537561784	MM1 01 (0-50) 02 (0-50) 03 (0-!
11001763	01	1	0	50	0537561482	MM1 01 (0-50) 02 (0-50) 03 (0-!
11001763	06	1	0	50	0537561858	MM1 01 (0-50) 02 (0-50) 03 (0-!
11001763	03	1	0	50	0537561491	MM1 01 (0-50) 02 (0-50) 03 (0-!
11001763	04	2	25	50	0537561845	MM1 01 (0-50) 02 (0-50) 03 (0-!
11001763	05	1	0	40	0537561737	MM1 01 (0-50) 02 (0-50) 03 (0-!
11001764	02	2	50	80	0537561866	MM2 02 (50-80) 05 (60-90)
11001764	05	3	60	90	0537561862	MM2 02 (50-80) 05 (60-90)



Eurofins Analytico B.V.

Gildeweg 42-46
 3771 NB Barneveld
 P.O. Box 459
 3770 AL Barneveld NL
 Tel. +31 (0)34 242 63 00
 Fax +31 (0)34 242 63 99
 E-mail info-env@eurofins.nl
 Site www.eurofins.nl

BNP Paribas S.A. 227 9245 25
 IBAN: NL71BNPA0227924525
 BIC: BNPANL2A
 KvK/CoC No. 09088623
 BTW/VAT No. NL 8043.14.883.B01

Eurofins Analytico B.V. is ISO 14001: 2015 gecertificeerd door TÜV en erkend door het Vlaamse Gewest (OVAM en Dep. Omgeving), het Brusselse Gewest (BIM), het Waalse Gewest (DGRNE-OWD) en door de overheid van Luxemburg (MEV).

**Bijlage (B) met opmerkingen behorende bij analysecertificaat 2019156403/1**

Pagina 1/1

Opmerking 1)De toetswaarde van de som is gelijk aan de sommatie van $0,7 \cdot RG$ **Eurofins Analytico B.V.**

Gildeweg 42-46 Tel. +31 (0)34 242 63 00
3771 NB Barneveld Fax +31 (0)34 242 63 99
P.O. Box 459 E-mail info-env@eurofins.nl
3770 AL Barneveld NL Site www.eurofins.nl

BNP Paribas S.A. 227 9245 25
IBAN: NL71BNPA0227924525
BIC: BNPNL2A
KvK/CoC No. 09088623
BTW/VAT No. NL 8043.14.883.B01

Eurofins Analytico B.V. is ISO 14001: 2015 gecertificeerd door TÜV en erkend door het Vlaamse Gewest (OVAM en Dep. Omgeving), het Brusselse Gewest (BIM), het Waalse Gewest (DGRNE-OWD) en door de overheid van Luxemburg (MEV).



Bijlage (C) met methodeverwijzingen behorende bij analysecertificaat 2019156403/1

Pagina 1/1

Analyse	Methode	Techniek	Methode referentie
Cryogeen malen	W0106	Voorbehandeling	Cf. AS3000
Droge Stof	W0104	Gravimetrie	Cf. pb 3010-2 en gw. NEN-EN 15934
Organische stof (gloeiverlies)	W0109	Gravimetrie	Cf. pb 3010-3 en cf. NEN 5754
Korrelgrootte < 2 µm (lutum)	W0171	Sedimentatie	Cf. pb 3010-4 en gw. NEN 5753
Barium (Ba)	W0423	ICP-MS	Cf. pb 3010-5 en cf. NEN-EN-ISO 17294-2
Cadmium (Cd)	W0423	ICP-MS	Cf. pb 3010-5 en cf. NEN-EN-ISO 17294-2
Kobalt (Co)	W0423	ICP-MS	Cf. pb 3010-5 en cf. NEN-EN-ISO 17294-2
Koper (Cu)	W0423	ICP-MS	Cf. pb 3010-5 en cf. NEN-EN-ISO 17294-2
Kwik (Hg)	W0423	ICP-MS	Cf. pb 3010-5 en cf. NEN-EN-ISO 17294-2
Molybdeen (Mo)	W0423	ICP-MS	Cf. pb 3010-5 en cf. NEN-EN-ISO 17294-2
Nikkel (Ni)	W0423	ICP-MS	Cf. pb 3010-5 en cf. NEN-EN-ISO 17294-2
Lood (Pb)	W0423	ICP-MS	Cf. pb 3010-5 en cf. NEN-EN-ISO 17294-2
Zink (Zn)	W0423	ICP-MS	Cf. pb 3010-5 en cf. NEN-EN-ISO 17294-2
Minerale Olie (C10-C40)	W0202	GC-FID	Cf. pb 3010-7 en gw. NEN-EN-ISO 16703
PCB (7)	W0271	GC-MS	Cf. pb 3010-8 en gw. NEN 6980
PAK som AS3000/AP04	W0271	GC-MS	Cf. pb. 3010-6 en gw. NEN-ISO 18287
PAK (10) (VR0M)	W0271	GC-MS	Cf. pb. 3010-6 en gw. NEN-ISO 18287

Nadere informatie over de toegepaste onderzoeksmethoden alsmede een classificatie van de meetonzekerheid staan vermeld in ons overzicht "Specificaties analysemethoden", versie juni 2019.



Eurofins Analytico B.V.

Gildeweg 42-46
3771 NB Barneveld
P.O. Box 459
3770 AL Barneveld NL

Tel. +31 (0)34 242 63 00
Fax +31 (0)34 242 63 99
E-mail info-env@eurofins.nl
Site www.eurofins.nl

BNP Paribas S.A. 227 9245 25
IBAN: NL71BNPA0227924525
BIC: BNPANL2A
KvK/CoC No. 09088623
BTW/VAT No. NL 8043.14.883.B01

Eurofins Analytico B.V. is ISO 14001: 2015 gecertificeerd door TÜV en erkend door het Vlaamse Gewest (OVAM en Dep. Omgeving), het Brusselse Gewest (BIM), het Waalse Gewest (DGRNE-OWD) en door de overheid van Luxemburg (MEV).

Bijlage 4b Getoetse analyseresultaten

BoToVa T12 Toetsing Wbb grond

Projectnummer 10318.002
 Projectnaam Floraparkstraat 390 Enschede
 Datum monstername 22-10-2019
 Monsternemer A.Bruij
 Certificaatnummer 2019156403
 Startdatum 22-10-2019
 Rapportagedatum 28-10-2019

Analyse	Eenheid	1	GSSD	Oordeel	RG	AW	T	I
Bodemtype correctie								
Organische stof		1,7						
Korrelgrootte < 2 µm (Lutum)		2,9						
Voorbehandeling								
Cryogeen malen AS3000		Uitgevoerd						
Bodemkundige analyses								
Droge stof	% (m/m)	89,6	89,6					
Organische stof	% (m/m) ds	1,7	1,7					
Gloeirest	% (m/m) ds	98,1						
Korrelgrootte < 2 µm (Lutum)	% (m/m) ds	2,9	2,9					
Metalen								
Barium (Ba)	mg/kg ds	<20	48,76		20	190	555	920
Cadmium (Cd)	mg/kg ds	<0,20	0,2377	-	0,2	0,6	6,8	13
Kobalt (Co)	mg/kg ds	<3,0	6,721	-	3	15	103	190
Koper (Cu)	mg/kg ds	<5,0	7,023	-	5	40	115	190
Kwik (Hg)	mg/kg ds	<0,050	0,0495	-	0,05	0,15	18,1	36
Molybdeen (Mo)	mg/kg ds	<1,5	1,05	-	1,5	1,5	95,8	190
Nikkel (Ni)	mg/kg ds	<4,0	7,597	-	4	35	67,5	100
Lood (Pb)	mg/kg ds	11	17,03	-	10	50	290	530
Zink (Zn)	mg/kg ds	<20	31,77	-	20	140	430	720
Minerale olie								
Minerale olie (C10-C12)	mg/kg ds	<3,0	10,5					
Minerale olie (C12-C16)	mg/kg ds	<5,0	17,5					
Minerale olie (C16-C21)	mg/kg ds	<5,0	17,5					
Minerale olie (C21-C30)	mg/kg ds	<11	38,5					
Minerale olie (C30-C35)	mg/kg ds	5,3	26,5					
Minerale olie (C35-C40)	mg/kg ds	<6,0	21					
Minerale olie totaal (C10-C40)	mg/kg ds	<35	122,5	-	35	190	2600	5000
Polychloorbifenylen, PCB								
PCB 28	mg/kg ds	<0,0010	0,0035					
PCB 52	mg/kg ds	<0,0010	0,0035					
PCB 101	mg/kg ds	<0,0010	0,0035					
PCB 118	mg/kg ds	<0,0010	0,0035					
PCB 138	mg/kg ds	<0,0010	0,0035					
PCB 153	mg/kg ds	<0,0010	0,0035					
PCB 180	mg/kg ds	<0,0010	0,0035					
PCB (som 7) (factor 0,7)	mg/kg ds	0,0049	0,0245	-	0,007	0,02	0,51	1
Polycyclische Aromatische Koolwaterstoffen, PAH								
Naftaleen	mg/kg ds	<0,050	0,035					
Fenantheen	mg/kg ds	0,084	0,084					
Anthraceen	mg/kg ds	<0,050	0,035					
Fluorantheen	mg/kg ds	0,31	0,31					
Benzo(a)anthraceen	mg/kg ds	0,22	0,22					
Chryseen	mg/kg ds	0,22	0,22					
Benzo(k)fluorantheen	mg/kg ds	0,097	0,097					
Benzo(a)pyreen	mg/kg ds	0,17	0,17					
Benzo(ghi)peryleen	mg/kg ds	0,09	0,09					
Indeno(123-cd)pyreen	mg/kg ds	0,12	0,12					
PAK VROM (10) (factor 0,7)	mg/kg ds	1,4	1,381	-	0,35	1,5	20,8	40

Legenda

Nr. Analytico-nr Monster
 1 11001763 MM1 01 (0-50) 02 (0-50) 03 (0-50) 04 (25-50) 05 (0-40) 06 (0-50)

Eindoordeel: Voldoet aan Achtergrondwaarde

Gebruikte afkortingen

- kleiner dan of gelijk aan Achtergrondwaarde
 * groter dan Achtergrondwaarde
 ** groter dan Tussenwaarde
 *** groter dan Interventiewaarde

GSSD Gestandaardiseerd gehalte
 RG Vereiste Rapportagegrens
 AW Achtergrondwaarde
 T Tussenwaarde
 I Interventiewaarde

Deze toetsing is uitgevoerd met behulp van BoToVa.

Zie voor info: <http://www.rwsleefomgeving.nl/onderwerpen/bodem-ondergrond/bbk/instrumenten/botova/>

N.B.: de vermelde tussenwaarde is door PAIS berekend en is niet afkomstig uit BoToVa

BoToVa T12 Toetsing Wbb grond

Projectnummer 10318.002
 Projectnaam Floraparkstraat 390 Enschede
 Datum monstername 22-10-2019
 Monsternemer A.Bruij
 Certificaatnummer 2019156403
 Startdatum 22-10-2019
 Rapportagedatum 28-10-2019

Analyse	Eenheid	2	GSSD	Oordeel	RG	AW	T	I
Bodemtype correctie								
Organische stof		1,4						
Korrelgrootte < 2 µm (Lutum)		2,4						
Voorbehandeling								
Cryogeen malen AS3000		Uitgevoerd						
Bodemkundige analyses								
Droge stof	% (m/m)	88,7	88,7					
Organische stof	% (m/m) ds	1,4	1,4					
Gloeirest	% (m/m) ds	98,4						
Korrelgrootte < 2 µm (Lutum)	% (m/m) ds	2,4	2,4					
Metalen								
Barium (Ba)	mg/kg ds	<20	51,67		20	190	555	920
Cadmium (Cd)	mg/kg ds	<0,20	0,2395	-	0,2	0,6	6,8	13
Kobalt (Co)	mg/kg ds	<3,0	7,073	-	3	15	103	190
Koper (Cu)	mg/kg ds	<5,0	7,143	-	5	40	115	190
Kwik (Hg)	mg/kg ds	<0,050	0,0499	-	0,05	0,15	18,1	36
Molybdeen (Mo)	mg/kg ds	<1,5	1,05	-	1,5	1,5	95,8	190
Nikkel (Ni)	mg/kg ds	<4,0	7,903	-	4	35	67,5	100
Lood (Pb)	mg/kg ds	<10	10,94	-	10	50	290	530
Zink (Zn)	mg/kg ds	<20	32,56	-	20	140	430	720
Minerale olie								
Minerale olie (C10-C12)	mg/kg ds	<3,0	10,5					
Minerale olie (C12-C16)	mg/kg ds	<5,0	17,5					
Minerale olie (C16-C21)	mg/kg ds	<5,0	17,5					
Minerale olie (C21-C30)	mg/kg ds	<11	38,5					
Minerale olie (C30-C35)	mg/kg ds	<5,0	17,5					
Minerale olie (C35-C40)	mg/kg ds	<6,0	21					
Minerale olie totaal (C10-C40)	mg/kg ds	<35	122,5	-	35	190	2600	5000
Polychloorbifenylen, PCB								
PCB 28	mg/kg ds	<0,0010	0,0035					
PCB 52	mg/kg ds	<0,0010	0,0035					
PCB 101	mg/kg ds	<0,0010	0,0035					
PCB 118	mg/kg ds	<0,0010	0,0035					
PCB 138	mg/kg ds	<0,0010	0,0035					
PCB 153	mg/kg ds	<0,0010	0,0035					
PCB 180	mg/kg ds	<0,0010	0,0035					
PCB (som 7) (factor 0,7)	mg/kg ds	0,0049	0,0245	-	0,007	0,02	0,51	1
Polycyclische Aromatische Koolwaterstoffen, PAH								
Naftaleen	mg/kg ds	<0,050	0,035					
Fenantheen	mg/kg ds	<0,050	0,035					
Anthraceen	mg/kg ds	<0,050	0,035					
Fluorantheen	mg/kg ds	<0,050	0,035					
Benzo(a)anthraceen	mg/kg ds	<0,050	0,035					
Chryseen	mg/kg ds	<0,050	0,035					
Benzo(k)fluorantheen	mg/kg ds	<0,050	0,035					
Benzo(a)pyreen	mg/kg ds	<0,050	0,035					
Benzo(ghi)peryleen	mg/kg ds	<0,050	0,035					
Indeno(123-cd)pyreen	mg/kg ds	<0,050	0,035					
PAK VROM (10) (factor 0,7)	mg/kg ds	0,35	0,35	-	0,35	1,5	20,8	40

Legenda

Nr. Analytico-nr Monster
 2 11001764 MM2 02 (50-80) 05 (60-90)

Eindoordeel: Voldoet aan Achtergrondwaarde

Gebruikte afkortingen

- kleiner dan of gelijk aan Achtergrondwaarde
 * groter dan Achtergrondwaarde
 ** groter dan Tussenwaarde
 *** groter dan Interventiewaarde

GSSD Gestandaardiseerd gehalte
 RG Vereiste Rapportagegrens
 AW Achtergrondwaarde
 T Tussenwaarde
 I Interventiewaarde

Deze toetsing is uitgevoerd met behulp van BoToVa.

Zie voor info: <http://www.rwsleefomgeving.nl/onderwerpen/bodem-ondergrond/bbk/instrumenten/botova/>

N.B.: de vermelde tussenwaarde is door PAIS berekend en is niet afkomstig uit BoToVa

Bijlage 5 Toetsingskader analyseresultaten

AW = achtergrondwaarde 2000

S = streefwaarde

I = interventiewaarde t.b.v. sanering(-sonderzoek)

Stof/niveau	voorkomen in:		Grondwater (µg/l opgelost, tenzij anders vermeld)	
	Grond/sediment (mg/kg droge stof)		S	I
	AW2000	I		
I. Metalen				
antimoon (Sb)	4,0	22	-	20
arsen (As)	20	76	10	60
barium (Ba)	-	920*	50	625
cadmium (Cd)	0,60	13	0,4	6
chrom (Cr)	55	-	1	30
chrom III	-	180	-	-
chrom VI	-	78	-	-
cobalt (Co)	15	190	20	100
koper (Cu)	40	190	15	75
kwik (Hg)	0,15	-	0,05	0,3
kwik (anorganisch)	-	36	-	-
kwik (organisch)	-	4	-	-
lood (Pb)	50	530	15	75
molybdeen (Mo)	1,5	190	5	300
nikkel (Ni)	35	100	15	75
tin (Sn)	6,5	-	-	-
vanadium (V)	80	-	-	-
zink (Zn)	140	720	65	800
II. Anorganische verbindingen				
chloride	-	-	100 (Cl/l)	-
cyaniden-vrij	3	20	5	1500
cyaniden-complex	5,5	50	10	1500
thiocynaat	6,0	20	-	1500
III. Aromatische verbindingen				
benzeen	0,20	1,1	0,2	30
ethylbenzeen	0,20	110	4	150
tolueen	0,20	32	7	1000
xylenen	0,45	17	0,2	70
styreen (vinylbenzeen)	0,25	86	6	300
fenol	0,25	14	0,2	2000
creolen (som)	0,30	13	0,2	200
dodecylbenzeen	0,35	-	-	-
aromatische oplosmiddelen (som)	2,5	-	-	-
IV. Polycyclische aromatische koolwaterstoffen (PAK's)				
naftaleen	-	-	0,01	70
antraceen	-	-	0,0007	5
fenantreen	-	-	0,003	5
fluoranteen	-	-	0,003	1
benzo(a)antraceen	-	-	0,0001	0,5
chryseen	-	-	0,003	0,2
benzo(a)pyreen	-	-	0,0005	0,05
benzo(ghi)peryleen	-	-	0,0003	0,05
benzo(k)fluoranteen	-	-	0,0004	0,05
indeno(1,2,3cd)pyreen	-	-	0,0004	0,05
PAK (som 10)	1,5	40	-	-
V. Gechloreerde koolwaterstoffen				
vinylchloride	0,10	0,1	0,01	5
dichloormethaan	0,10	3,9	0,01	1000
1,1-dichloorethaan	0,20	15	7	900
1,2-dichloorethaan	0,20	6,4	7	400
1,1-dichlooretheen	0,30	0,3	0,01	10
1,2-dichlooretheen (cis- en trans-)	0,30	1	0,01	20
dichloopropanen	0,80	2	0,8	80
trichloormethaan (chloroform)	0,25	5,6	6	400
1,1,1-trichloorethaan	0,25	15	0,01	300
1,1,2-trichloorethaan	0,3	10	0,01	130
trichlooretheen (Tri)	0,25	2,5	24	500
tetrachloormethaan (Tetra)	0,30	0,7	0,01	10
tetrachlooretheen (Per)	0,15	8,8	0,01	40
monochloorbenzeen	0,20	15	7	180
dichloorbenzenen	2,0	19	3	50
trichloorbenzenen	0,015	11	0,01	10
tetrachloorbenzenen	0,0090	2,2	0,01	2,5
pentachloorbenzeen	0,0025	6,7	0,003	1
hexachloorbenzeen	0,0085	2,0	0,0009	0,5
monochloorfenolen(som)	0,045	54	0,3	100
dichloorfenolen (som)	0,20	22	0,2	30
trichloorfenolen (som)	0,0030	22	0,03	10
tetrachloorfenolen (som)	0,015	21	0,01	10
pentachloorfenol	0,0030	12	0,04	3
PCB's (som 7)	0,020	1	0,01	0,01
chloornaftaleen (som)	0,070	23	-	6
monochlooranilinen (som)	0,20	50	-	30
dioxine (som I-TEQ)	0,000055	0,00018	-	-
pentachlooraniline	0,15	-	-	-

* De norm voor barium geldt alleen voor die situaties waarbij duidelijk sprake is van antropogene bodemverontreiniging. Voor overige situaties is de norm voor barium tijdelijk buiten werking gesteld.

Bijlage 5 Toetsingskader analyseresultaten

Stof/niveau	voorkomen in:		Grond/sediment (mg/kg droge stof)		Grondwater (µg/l opgelost, tenzij anders vermeld)	
	AW2000	I	S	I		
VI. Bestrijdingsmiddelen						
chlooraan	0,0200	4	0,02 ng/l	0,2		
DDT (som)	0,20	1,7	-	-		
DDE (som)	0,10	2,3	-	-		
DDD (som)	0,020	34	-	-		
DDT/DDE/DDD (som)	-	-	0,004 ng/l	0,01		
aldrin	-	0,32	0,009 ng/l	-		
dieldrin	-	-	0,1 ng/l	-		
endrin	-	-	0,04 ng/l	-		
drins (som)	0,015	4	-	0,1		
α-endosulfan	0,00090	4	0,2 ng/l	5		
α-HCH	0,0010	17	33 ng/l	-		
β-HCH	0,0020	1,6	8 ng/l	-		
γ-HCH (lindaan)	0,0030	1,2	9 ng/l	-		
HCH-verbindingen (som)	-	-	0,05	1		
heptachloor	0,00070	4	0,005 ng/l	0,3		
heptachloorepoxide (som)	0,0020	4	0,005 ng/l	3		
hexachloorbutadieen	0,003	-	-	-		
organochloorhoudende bestrijdingsmiddelen (som landbodem)	0,0075	-	-	-		
azinfos-methyl	0,15	2,5	0,05-16 ng/l	0,7		
organotin verbindingen (som)	0,065	-	-	-		
tributyltin (TBT)	0,55	4	0,02	50		
MCPA	0,035	0,71	29 ng/l	150		
atracine	0,15	0,45	2 ng/l	50		
carbaryl	0,017	0,017	9 ng/l	100		
carbofuran	0,60	-	-	-		
4-chloormethylfenolen (som)	0,090	-	-	-		
niet-chloorhoudende bestr.mid. (som)	-	-	-	-		
VII. Overige verontreinigingen						
asbest	-	100	-	-		
cyclohexanon	2,0	150	0,5	15000		
dimethyl ftalaat	0,045	82	-	-		
diethyl ftalaat	0,045	53	-	-		
di-isobutylftalaat	0,045	17	-	-		
dibutyl ftalaat	0,070	36	-	-		
butyl benzylftalaat	0,070	48	-	-		
dihexyl ftalaat	0,070	220	-	-		
di(2-ethylhexyl)ftalaat	0,045	60	-	-		
ftalaten (som)	-	-	0,5	5		
minerale olie	190	5000	50	600		
pyridine	0,15	11	0,5	30		
tetrahydrofuran	0,45	7	0,5	300		
tetrahydrothiofeen	1,5	8,8	0,5	5000		
tribroommethaan	0,20	75	-	630		
ethyleenglycol	5,0	-	-	-		
diethyleenglycol	8,0	-	-	-		
acrylonitril	2,0	-	-	-		
formaldehyde	2,5	-	-	-		
isopropanol (2-propanol)	0,75	-	-	-		
methanol	3,0	-	-	-		
butanol (1-butanol)	2,0	-	-	-		
butylacetaat	2,0	-	-	-		
ethylacetaat	2,0	-	-	-		
methyl-tert-butyl ether (MTBE)	0,20	-	-	-		
methylethylketon	2,0	-	-	-		

Bodemtypecorrectie

Anorganische verbindingen

$$L_b = L_{st} * \frac{a + b * \% \text{ lut.} + c * \% \text{ org. st.}}{a + b * 25 + c * 10}$$

L_b is interventiewaarden geldend voor de te beoordelen bodem (mg/kg); L_{st} is interventiewaarde voor de standaardbodem (mg/kg); % lut. is gemeten percentage lutum in de te beoordelen bodem; % org. st. is gemeten percentage organisch stof in de te beoordelen bodem; **A**, **B** en **C** zijn constanten afhankelijk van de stof; Voor toepassing van de bodemtypecorrectie bij streefwaarden wordt in de bovenstaande formule de interventiewaarde vervangen door streefwaarde.

Bijlage 5 Toetsingskader analyseresultaten

STOF	a	b	c
arsen	15	0,4	0,4
barium	30	5	0
beryllium	8	0,9	0
cadmium	0,4	0,007	0,021
chromium	50	2	0
cobalt	2	0,28	0
koper	15	0,6	0,6
kwik	0,2	0,0034	0,0017
lood	50	1	1
nikkel	10	1	0
tin	4	0,6	0
vanadium	12	1,2	0
zink	50	3	1,5

Organische verbindingen

$$Lb = Lst * \frac{\% \text{ org. st.}}{10}$$

Lb is interventiewaarden geldend voor de te beoordelen bodem (mg/kg); **Lst** is interventiewaarde voor de standaardbodem (mg/kg); **% org. st.** is gemeten percentage organisch stof in de te beoordelen bodem; Voor bodems met gemeten organisch stofgehalten van meer dan 30% respectievelijk minder dan 2%, worden gehalten van respectievelijk 30% en 2% aangehouden. Voor toepassing van de bodemtypecorrectie bij streefwaarden wordt in de bovenstaande formule de interventiewaarde vervangen door streefwaarde.

Nader onderzoek

De tussenwaarde (T) is het toetsingscriterium ten behoeve van een nader onderzoek. Wordt de tussenwaarde overschreden, dan is een nader onderzoek, op korte termijn, noodzakelijk

$$T = 0,5 * (S + I)$$

T is de tussenwaarde; S is de streefwaarde en I is de interventiewaarde.

